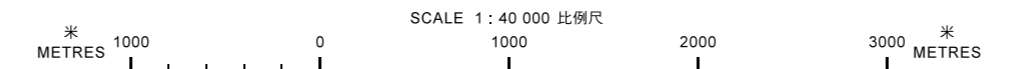


**圖例 LEGEND**

- A/HK/5 (19.3.10) 獲批准的申請  
APPROVED APPLICATION
- A/HK/5 (19.3.10) 會議日期  
DATE OF MEETING
- A/HK/5 (19.3.10) 申請編號  
APPLICATION NUMBER
- 申請地點  
APPLICATION SITE
- ★ 先前申請  
PREVIOUS APPLICATION
- ▲ 類似申請  
SIMILAR APPLICATION

**索引圖 INDEX PLAN**

臨時公眾停車場(貨櫃車除外)用途的規劃許可續期(為期3年)作出租剩餘月租停車位予非住戶  
 模範邨、康東邨、興華(二)邨、翠樂邨、漁灣邨及山翠苑  
 RENEWAL OF PLANNING APPROVAL FOR TEMPORARY PUBLIC VEHICLE PARK (EXCLUDING CONTAINER VEHICLE) FOR A PERIOD OF 3 YEARS  
 FOR LETTING OF SURPLUS MONTHLY VEHICLE PARKING SPACES TO NON-RESIDENTS  
 MODEL HOUSING ESTATE, HONG TUNG ESTATE, HING WAH (II) ESTATE, TSUI LOK ESTATE, YUE WAN ESTATE AND SHAN TSUI COURT



**規劃署**  
**PLANNING DEPARTMENT**

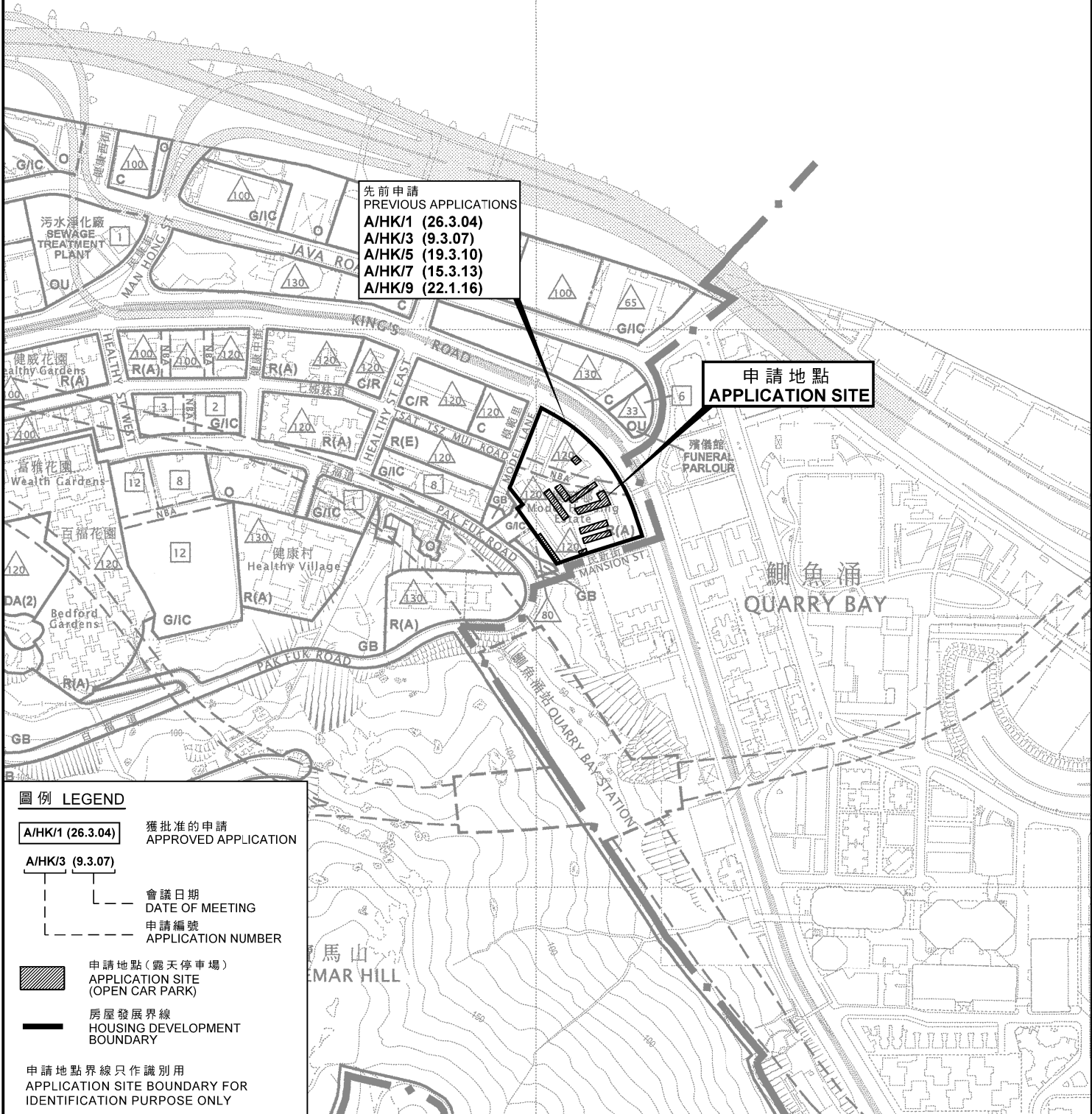
參考編號  
 REFERENCE No.  
**A/HK/13**

**圖 PLAN**  
**A - 1**

本摘要圖於2019年1月28日擬備，  
 所根據的資料為地圖組別HM20C/2編號11和15  
 PLAN PREPARED ON 28.1.2019  
 BASED ON MAP SERIES HM20C/2 SHEETS No. 11 & 15



汽車渡輪碼頭  
North Point  
Star Ferry Pier



**圖例 LEGEND**

- A/HK/1 (26.3.04) 獲批准的申請  
APPROVED APPLICATION
- A/HK/3 (9.3.07) 會議日期  
DATE OF MEETING
- A/HK/5 (19.3.10) 申請編號  
APPLICATION NUMBER
- 申請地點 (露天停車場)  
APPLICATION SITE (OPEN CAR PARK)
- 房屋發展界線  
HOUSING DEVELOPMENT BOUNDARY

申請地點界線只作識別用  
APPLICATION SITE BOUNDARY FOR IDENTIFICATION PURPOSE ONLY

**位置圖 LOCATION PLAN**

模範邨 MODEL HOUSING ESTATE

臨時公眾停車場(貨櫃車除外)用途的規劃許可續期(為期3年)  
作出租剩餘月租停車位予非住戶

RENEWAL OF PLANNING APPROVAL FOR TEMPORARY PUBLIC VEHICLE PARK (EXCLUDING CONTAINER VEHICLE) FOR A PERIOD OF 3 YEARS FOR LETTING OF SURPLUS MONTHLY VEHICLE PARKING SPACES TO NON-RESIDENTS

SCALE 1 : 5 000 比例尺



本摘要圖於2019年1月28日擬備，  
所根據的資料為於2017年8月15日  
核准的分區計劃大綱圖編號S/H8/26  
EXTRACT PLAN PREPARED ON 28.1.2019  
BASED ON OUTLINE ZONING PLAN  
No. S/H8/26 APPROVED ON 15.8.2017

規劃署  
PLANNING  
DEPARTMENT

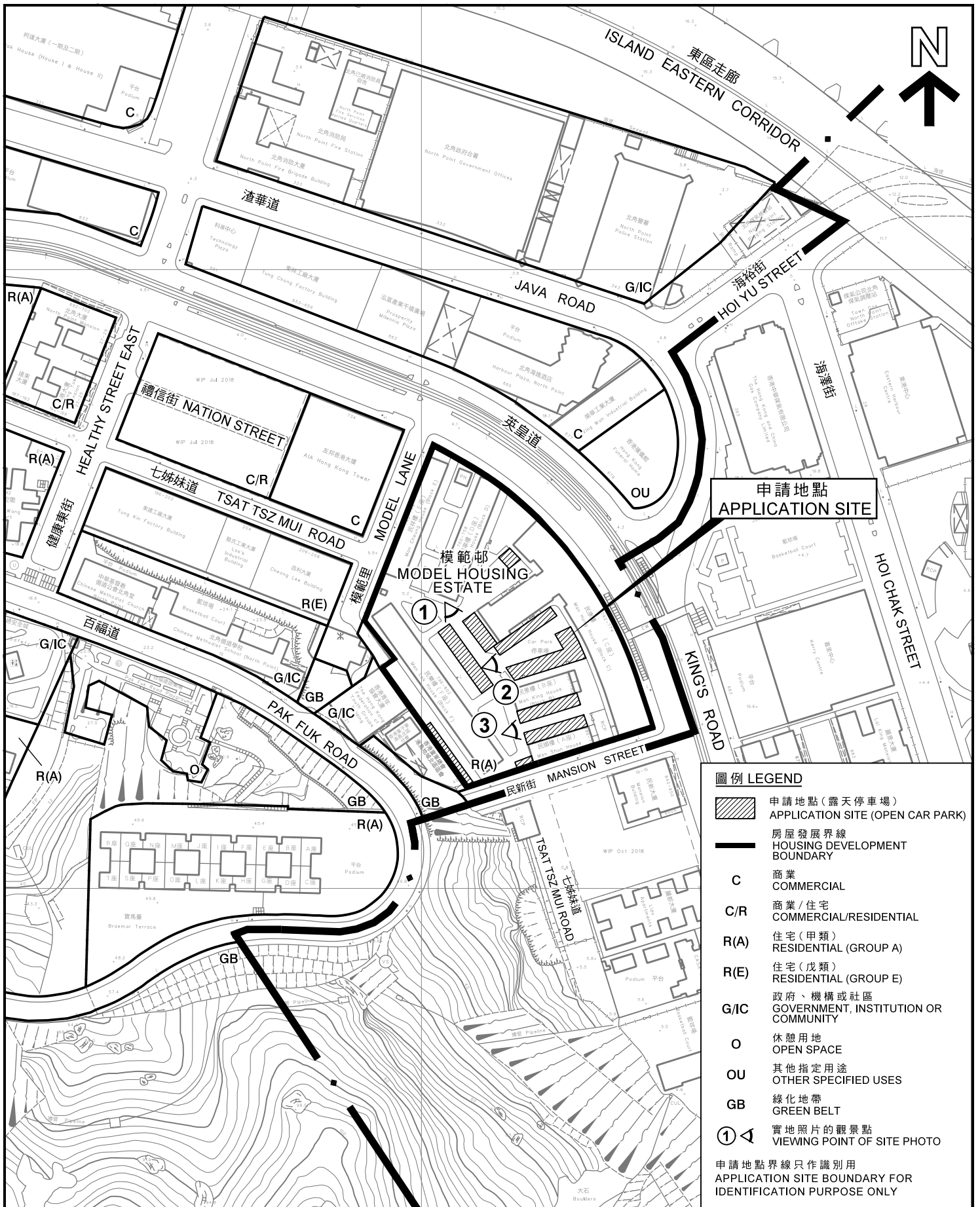


參考編號  
REFERENCE No.

A/HK/13

圖 PLAN

A - 2a



申請地點  
APPLICATION SITE

- 圖例 LEGEND**
-  申請地點 (露天停車場)  
APPLICATION SITE (OPEN CAR PARK)
  -  房屋發展界線  
HOUSING DEVELOPMENT BOUNDARY
  - C** 商業  
COMMERCIAL
  - C/R** 商業 / 住宅  
COMMERCIAL/RESIDENTIAL
  - R(A)** 住宅 (甲類)  
RESIDENTIAL (GROUP A)
  - R(E)** 住宅 (戊類)  
RESIDENTIAL (GROUP E)
  - G/I/C** 政府、機構或社區  
GOVERNMENT, INSTITUTION OR COMMUNITY
  - O** 休憩用地  
OPEN SPACE
  - OU** 其他指定用途  
OTHER SPECIFIED USES
  - GB** 綠化地帶  
GREEN BELT
  - ①**  實地照片的觀景點  
VIEWING POINT OF SITE PHOTO
- 申請地點界線只作識別用  
APPLICATION SITE BOUNDARY FOR IDENTIFICATION PURPOSE ONLY


**平面圖 SITE PLAN**

**模範邨 MODEL HOUSING ESTATE**

臨時公眾停車場(貨櫃車除外)用途的規劃許可續期(為期3年)  
作出相剩餘月租停車位予非住戶

RENEWAL OF PLANNING APPROVAL FOR TEMPORARY PUBLIC VEHICLE PARK (EXCLUDING CONTAINER VEHICLE) FOR A PERIOD OF 3 YEARS FOR LETTING OF SURPLUS MONTHLY VEHICLE PARKING SPACES TO NON-RESIDENTS

SCALE 1 : 2 000 比例尺



本摘要圖於2019年2月15日擬備，  
所根據的資料為測量圖編號  
11-SE-2C及7A

EXTRACT PLAN PREPARED ON 15.2.2019  
BASED ON SURVEY SHEETS No.  
11-SE-2C & 7A

規劃署  
**PLANNING  
DEPARTMENT**




參考編號  
REFERENCE No.

A/HK/13

圖 PLAN

A - 2b



申請地點界線只作識別用  
APPLICATION SITE BOUNDARY FOR IDENTIFICATION PURPOSE ONLY

### 實地照片 SITE PHOTOS

模範邨 MODEL HOUSING ESTATE

臨時公眾停車場(貨櫃車除外)用途的規劃許可續期(為期3年)  
作出租剩餘月租停車位予非住戶

RENEWAL OF PLANNING APPROVAL FOR TEMPORARY PUBLIC VEHICLE PARK  
(EXCLUDING CONTAINER VEHICLE) FOR A PERIOD OF 3 YEARS FOR LETTING  
OF SURPLUS MONTHLY VEHICLE PARKING SPACES TO NON-RESIDENTS

規劃署  
PLANNING  
DEPARTMENT



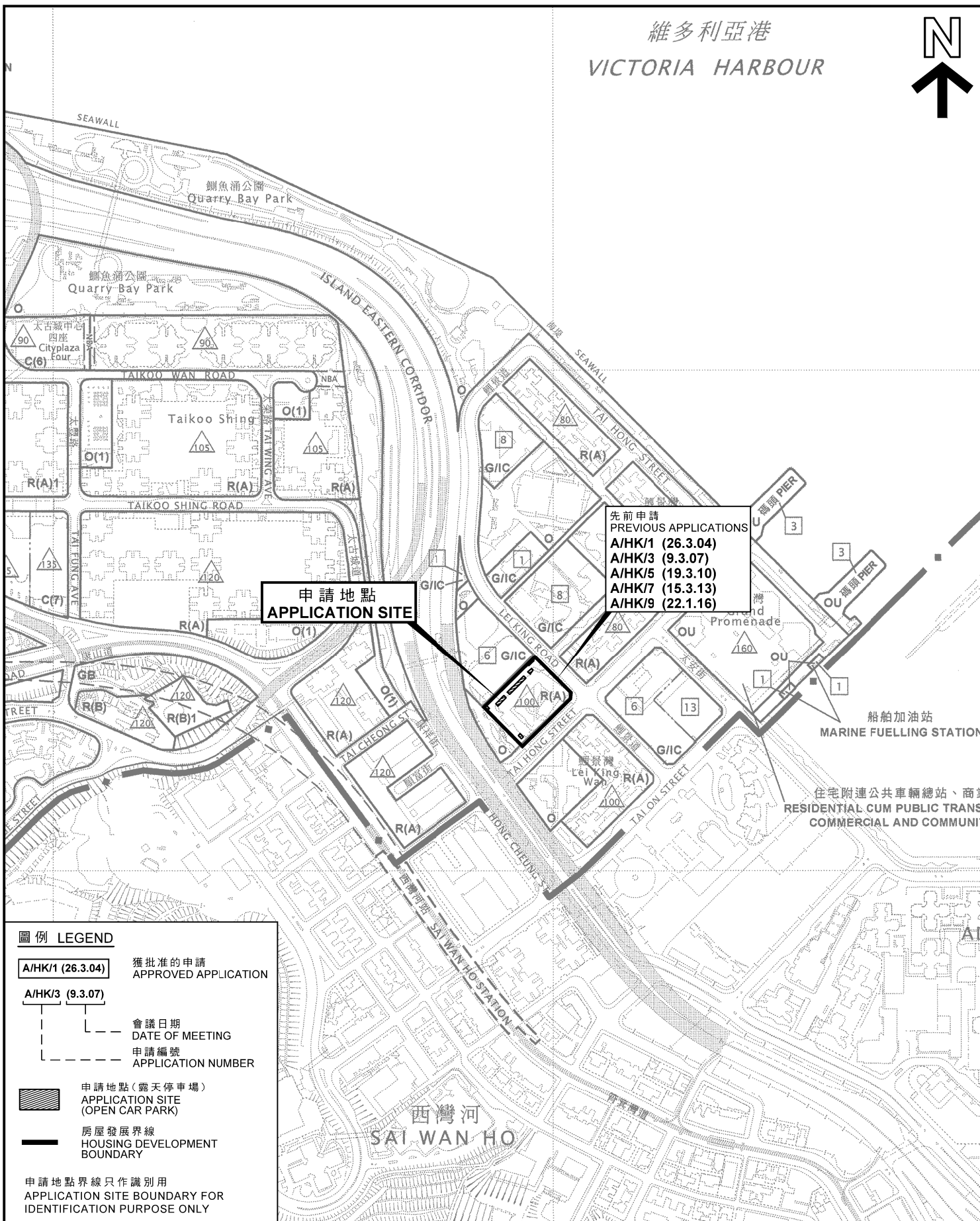
參考編號  
REFERENCE No.

A/HK/13

圖 PLAN

A - 2c

本圖於2019年2月8日擬備，所根據的資料為攝於2019年1月15日的實地照片  
EXTRACT PLAN PREPARED ON 8.2.2019  
BASED ON SITE PHOTOS TAKEN ON  
15.1.2019



圖例 LEGEND

- A/HK/1 (26.3.04) 獲批准的申請  
APPROVED APPLICATION
- A/HK/3 (9.3.07) 會議日期  
DATE OF MEETING
- A/HK/5 (19.3.10) 申請編號  
APPLICATION NUMBER
- 申請地點 (露天停車場)  
APPLICATION SITE (OPEN CAR PARK)
- 房屋發展界線  
HOUSING DEVELOPMENT BOUNDARY

申請地點界線只作識別用  
APPLICATION SITE BOUNDARY FOR IDENTIFICATION PURPOSE ONLY


位置圖 LOCATION PLAN

康東邨 HONG TUNG ESTATE

臨時公眾停車場 (貨櫃車除外) 用途的規劃許可續期 (為期3年)  
作出租剩餘月租停車位予非住戶

RENEWAL OF PLANNING APPROVAL FOR TEMPORARY PUBLIC VEHICLE PARK (EXCLUDING CONTAINER VEHICLE) FOR A PERIOD OF 3 YEARS FOR LETTING OF SURPLUS MONTHLY VEHICLE PARKING SPACES TO NON-RESIDENTS

SCALE 1 : 5 000 比例尺



本摘要圖於2019年1月30日擬備，  
所根據的資料為於2010年7月6日  
核准的分區計劃大綱圖編號S/H21/28  
EXTRACT PLAN PREPARED ON 30.1.2019  
BASED ON OUTLINE ZONING PLAN  
No. S/H21/28 APPROVED ON 6.7.2010

規劃署  
PLANNING  
DEPARTMENT

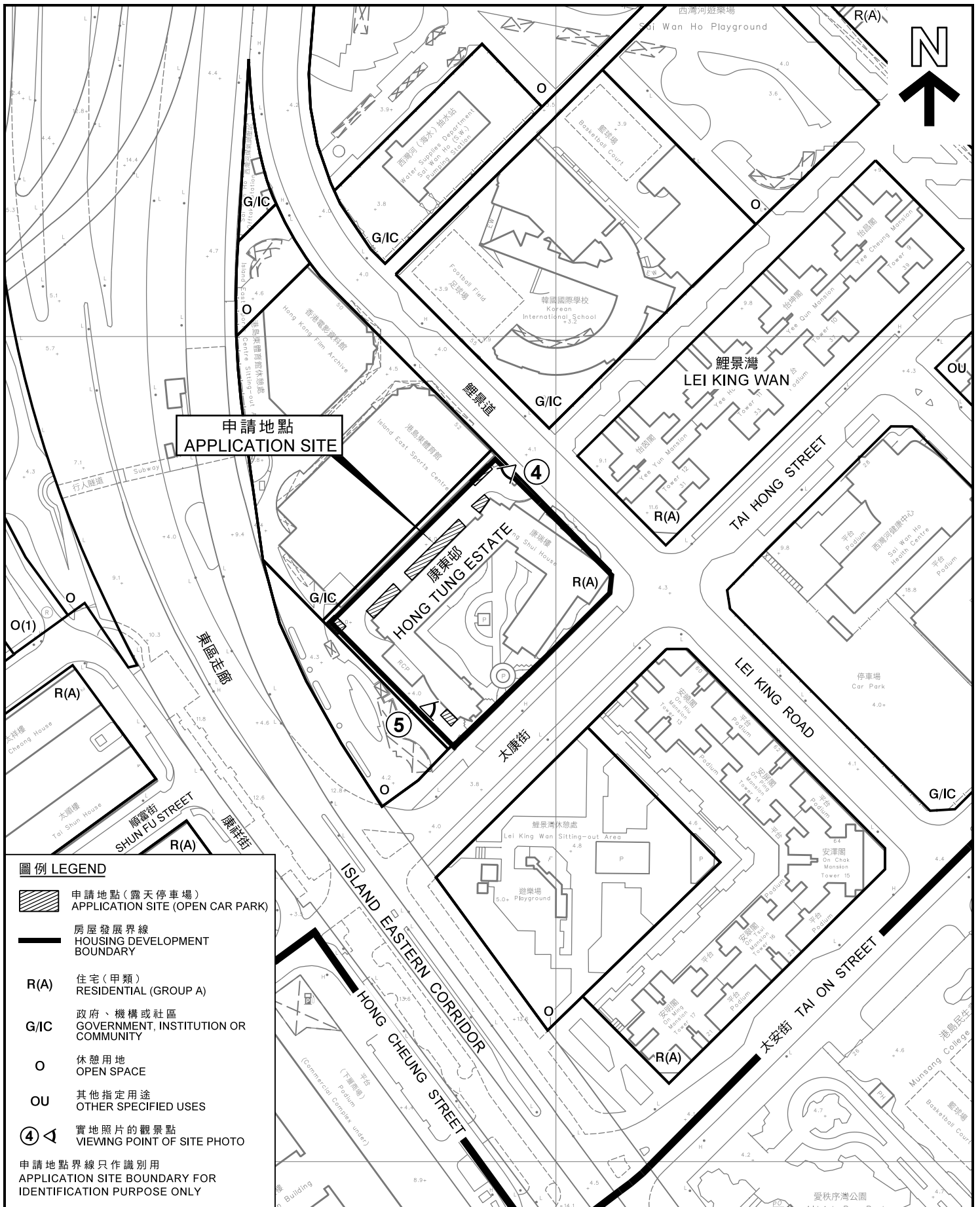


參考編號  
REFERENCE No.

A/HK/13

圖 PLAN

A - 3a



**平面圖 SITE PLAN**

康東邨 HONG TUNG ESTATE

臨時公眾停車場(貨櫃車除外)用途的規劃許可續期(為期3年)  
作出租剩餘月租停車位予非住戶

RENEWAL OF PLANNING APPROVAL FOR TEMPORARY PUBLIC VEHICLE PARK (EXCLUDING CONTAINER VEHICLE) FOR A PERIOD OF 3 YEARS FOR LETTING OF SURPLUS MONTHLY VEHICLE PARKING SPACES TO NON-RESIDENTS

SCALE 1:1 500 比例尺

米 25 0 25 50 米 METRES

規劃署  
PLANNING  
DEPARTMENT



參考編號  
REFERENCE No.

A/HK/13

圖 PLAN

A - 3b

本摘要圖於2019年2月8日擬備，  
所根據的資料為測量圖編號  
11-SE-8A及C

EXTRACT PLAN PREPARED ON 8.2.2019  
BASED ON SURVEY SHEETS No.  
11-SE-8A & C



申請地點界線只作識別用  
APPLICATION SITE BOUNDARY FOR IDENTIFICATION PURPOSE ONLY

**實地照片 SITE PHOTOS**

康東邨 HONG TUNG ESTATE

臨時公眾停車場(貨櫃車除外)用途的規劃許可續期(為期3年)  
作出租剩餘月租停車位予非住戶

RENEWAL OF PLANNING APPROVAL FOR TEMPORARY PUBLIC VEHICLE PARK  
(EXCLUDING CONTAINER VEHICLE) FOR A PERIOD OF 3 YEARS FOR LETTING  
OF SURPLUS MONTHLY VEHICLE PARKING SPACES TO NON-RESIDENTS

規劃署  
PLANNING  
DEPARTMENT



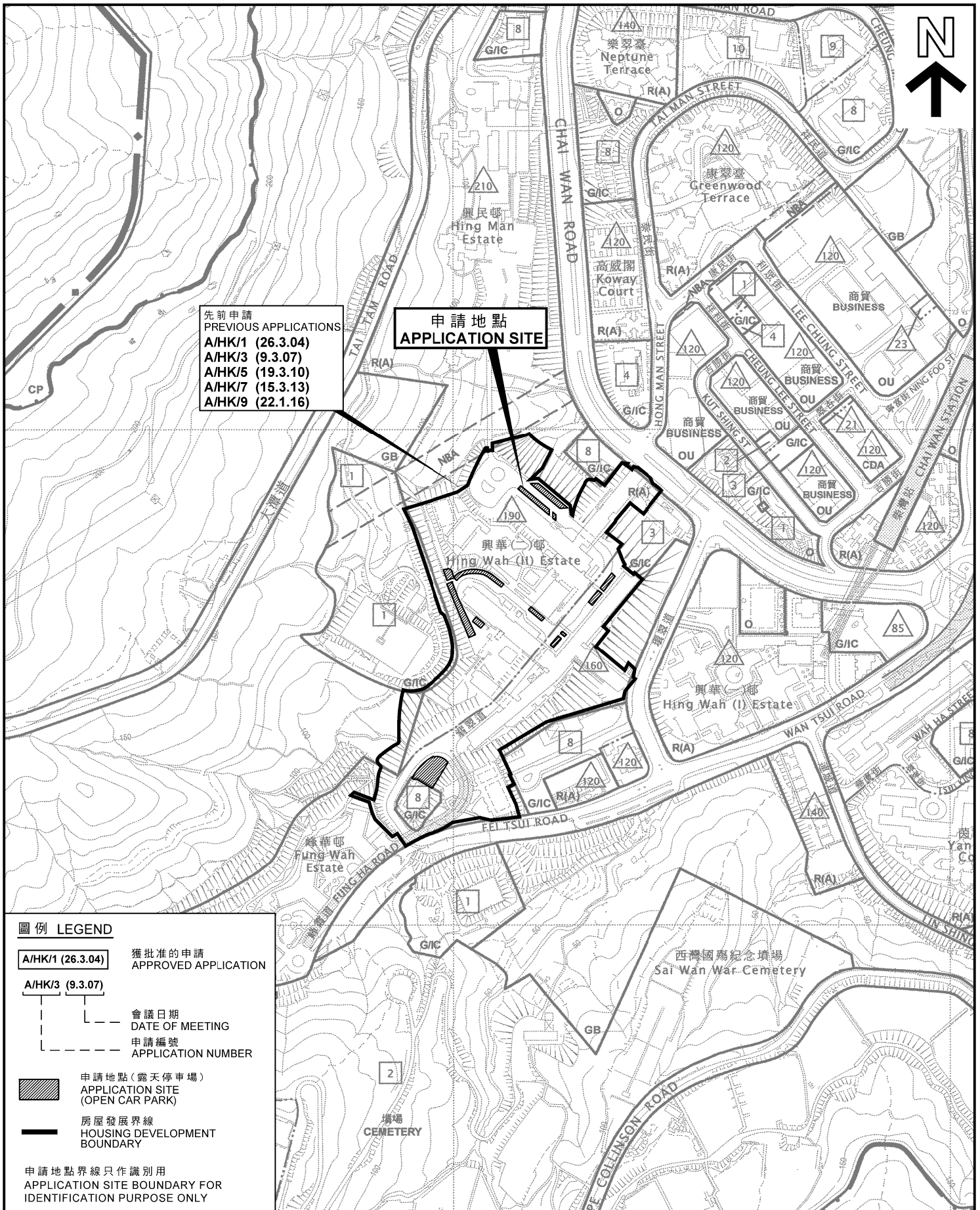
參考編號  
REFERENCE No.

A/HK/13

圖 PLAN

A - 3c

本圖於2019年2月8日擬備，所根據的資料為攝於2019年1月15日的實地照片  
EXTRACT PLAN PREPARED ON 8.2.2019  
BASED ON SITE PHOTOS TAKEN ON 15.1.2019



先前申請  
 PREVIOUS APPLICATIONS  
 A/HK/1 (26.3.04)  
 A/HK/3 (9.3.07)  
 A/HK/5 (19.3.10)  
 A/HK/7 (15.3.13)  
 A/HK/9 (22.1.16)

申請地點  
 APPLICATION SITE

**圖例 LEGEND**

- A/HK/1 (26.3.04) 獲批准的申請  
APPROVED APPLICATION
- A/HK/3 (9.3.07) 會議日期  
DATE OF MEETING
- A/HK/5 (19.3.10) 申請編號  
APPLICATION NUMBER
- 申請地點 (露天停車場)  
APPLICATION SITE (OPEN CAR PARK)
- 房屋發展界線  
HOUSING DEVELOPMENT BOUNDARY

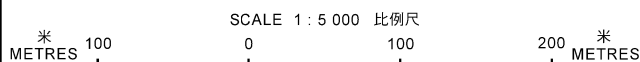
申請地點界線只作識別用  
 APPLICATION SITE BOUNDARY FOR IDENTIFICATION PURPOSE ONLY

**位置圖 LOCATION PLAN**

興華(二)邨 HING WAH (II) ESTATE

臨時公眾停車場 (貨櫃車除外) 用途的規劃許可續期 (為期3年)  
 作出租剩餘月租停車位予非住戶

RENEWAL OF PLANNING APPROVAL FOR TEMPORARY PUBLIC VEHICLE PARK  
 (EXCLUDING CONTAINER VEHICLE) FOR A PERIOD OF 3 YEARS FOR LETTING  
 OF SURPLUS MONTHLY VEHICLE PARKING SPACES TO NON-RESIDENTS



本摘要圖於2019年1月30日擬備，  
 所根據的資料為於2017年9月5日  
 核准的分區計劃大綱圖編號S/H20/23  
 EXTRACT PLAN PREPARED ON 30.1.2019  
 BASED ON OUTLINE ZONING PLAN  
 No. S/H20/23 APPROVED ON 5.9.2017

規劃署  
 PLANNING  
 DEPARTMENT



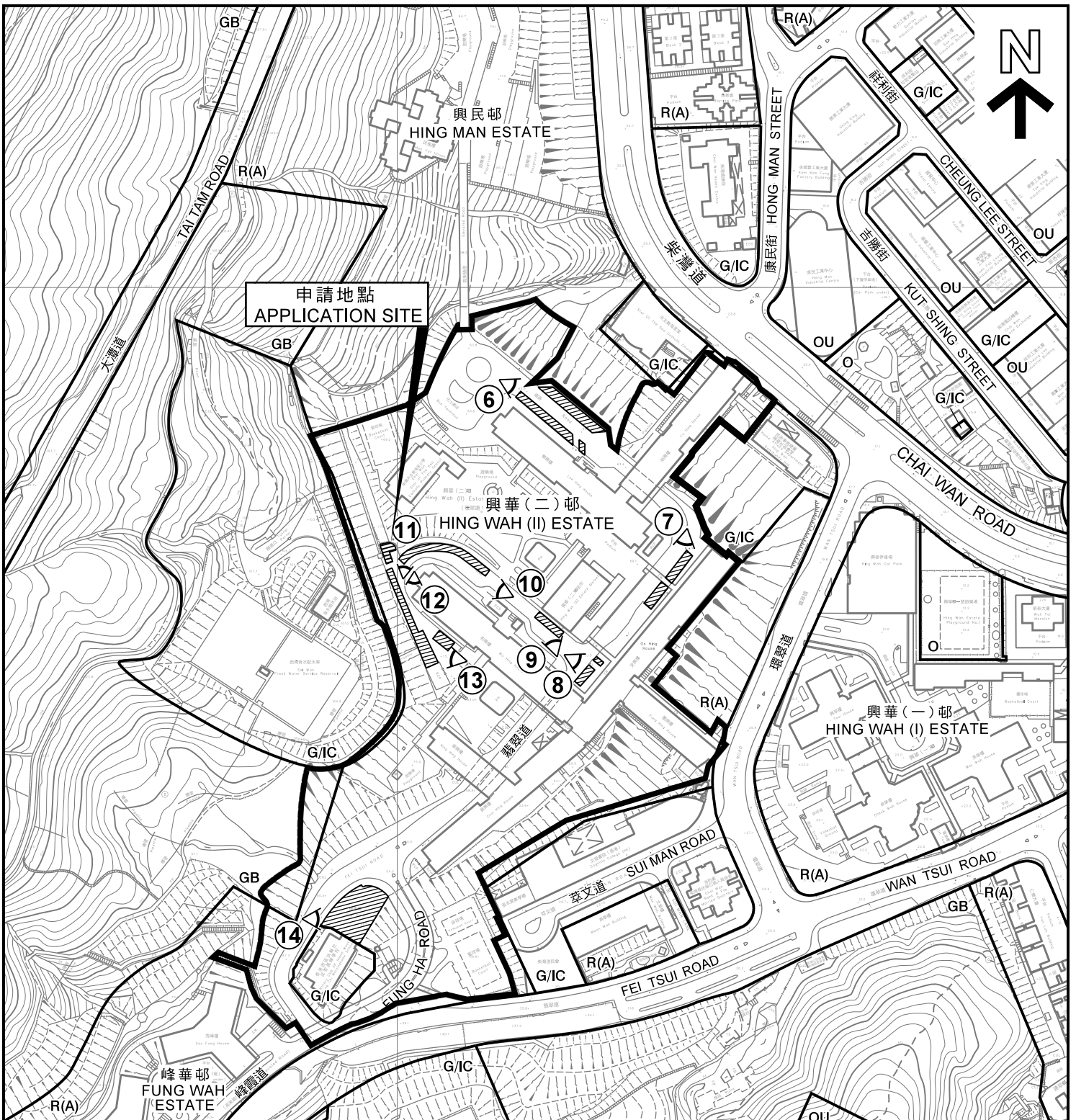
參考編號  
 REFERENCE No.

A/HK/13

圖 PLAN

A - 4a





**圖例 LEGEND**

- 申請地點 (露天停車場)  
APPLICATION SITE (OPEN CAR PARK)
- 房屋發展界線  
HOUSING DEVELOPMENT BOUNDARY
- 實地照片的觀景點  
VIEWING POINT OF SITE PHOTO

申請地點界線只作識別用  
APPLICATION SITE BOUNDARY FOR  
IDENTIFICATION PURPOSE ONLY

- R(A) 住宅 (甲類)  
RESIDENTIAL (GROUP A)
- G/IC 政府、機構或社區  
GOVERNMENT, INSTITUTION OR  
COMMUNITY
- O 休憩用地  
OPEN SPACE
- OU 其他指定用途  
OTHER SPECIFIED USES
- GB 綠化地帶  
GREEN BELT

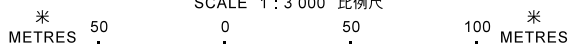
**平面圖 SITE PLAN**

**興華(二)邨 HING WAH (II) ESTATE**

臨時公眾停車場(貨櫃車除外)用途的規劃許可續期(為期3年)  
作出租剩餘月租停車位予非住戶

RENEWAL OF PLANNING APPROVAL FOR TEMPORARY PUBLIC VEHICLE PARK  
(EXCLUDING CONTAINER VEHICLE) FOR A PERIOD OF 3 YEARS FOR LETTING  
OF SURPLUS MONTHLY VEHICLE PARKING SPACES TO NON-RESIDENTS

SCALE 1:3 000 比例尺



本摘要圖於2019年2月8日擬備，  
所根據的資料為測量圖編號  
11-SE-18B及D和19A及C

EXTRACT PLAN PREPARED ON 8.2.2019  
BASED ON SURVEY SHEETS No.  
11-SE-18B & D AND 19A & C

規劃署  
**PLANNING  
DEPARTMENT**





參考編號  
REFERENCE No.

A/HK/13

圖 PLAN

A - 4b



申請地點界線只作識別用  
APPLICATION SITE BOUNDARY FOR IDENTIFICATION PURPOSE ONLY

**實地照片 SITE PHOTOS**

興華(二)邨 HING WAH (II) ESTATE

臨時公眾停車場(貨櫃車除外)用途的規劃許可續期(為期3年)  
作出租剩餘月租停車位予非住戶

RENEWAL OF PLANNING APPROVAL FOR TEMPORARY PUBLIC VEHICLE PARK  
(EXCLUDING CONTAINER VEHICLE) FOR A PERIOD OF 3 YEARS FOR LETTING  
OF SURPLUS MONTHLY VEHICLE PARKING SPACES TO NON-RESIDENTS

規劃署  
PLANNING  
DEPARTMENT



參考編號  
REFERENCE No.

A/HK/13

圖 PLAN

A - 4c

本圖於2019年2月8日擬備，所根據的資料為攝於2019年1月15日的實地照片  
EXTRACT PLAN PREPARED ON 8.2.2019  
BASED ON SITE PHOTOS TAKEN ON 15.1.2019

9



申請地點  
APPLICATION SITE

10



申請地點  
APPLICATION SITE

申請地點界線只作識別用  
APPLICATION SITE BOUNDARY FOR IDENTIFICATION PURPOSE ONLY

### 實地照片 SITE PHOTOS

興華(二)邨 HING WAH (II) ESTATE

臨時公眾停車場(貨櫃車除外)用途的規劃許可續期(為期3年)  
作出租剩餘月租停車位予非住戶

RENEWAL OF PLANNING APPROVAL FOR TEMPORARY PUBLIC VEHICLE PARK  
(EXCLUDING CONTAINER VEHICLE) FOR A PERIOD OF 3 YEARS FOR LETTING  
OF SURPLUS MONTHLY VEHICLE PARKING SPACES TO NON-RESIDENTS

規劃署  
PLANNING  
DEPARTMENT



本圖於2019年2月8日擬備，所根據的資料為攝於2019年1月15日的實地照片  
EXTRACT PLAN PREPARED ON 8.2.2019  
BASED ON SITE PHOTOS TAKEN ON 15.1.2019

參考編號  
REFERENCE No.

A/HK/13

圖 PLAN

A - 4d

11



申請地點  
APPLICATION SITE

12



申請地點  
APPLICATION SITE

申請地點界線只作識別用  
APPLICATION SITE BOUNDARY FOR IDENTIFICATION PURPOSE ONLY

實地照片 SITE PHOTOS

興華(二)邨 HING WAH (II) ESTATE

臨時公眾停車場(貨櫃車除外)用途的規劃許可續期(為期3年)  
作出租剩餘月租停車位予非住戶

RENEWAL OF PLANNING APPROVAL FOR TEMPORARY PUBLIC VEHICLE PARK  
(EXCLUDING CONTAINER VEHICLE) FOR A PERIOD OF 3 YEARS FOR LETTING  
OF SURPLUS MONTHLY VEHICLE PARKING SPACES TO NON-RESIDENTS

規劃署  
PLANNING  
DEPARTMENT



本圖於2019年2月8日擬備，所根據的資料為攝於2019年1月15日的實地照片  
EXTRACT PLAN PREPARED ON 8.2.2019  
BASED ON SITE PHOTOS TAKEN ON  
15.1.2019

參考編號  
REFERENCE No.

A/HK/13

圖 PLAN

A - 4e

13



申請地點  
APPLICATION SITE

14



申請地點  
APPLICATION SITE

申請地點界線只作識別用  
APPLICATION SITE BOUNDARY FOR IDENTIFICATION PURPOSE ONLY

實地照片 SITE PHOTOS

興華(二)邨 HING WAH (II) ESTATE

臨時公眾停車場(貨櫃車除外)用途的規劃許可續期(為期3年)  
作出租剩餘月租停車位予非住戶

RENEWAL OF PLANNING APPROVAL FOR TEMPORARY PUBLIC VEHICLE PARK  
(EXCLUDING CONTAINER VEHICLE) FOR A PERIOD OF 3 YEARS FOR LETTING  
OF SURPLUS MONTHLY VEHICLE PARKING SPACES TO NON-RESIDENTS

規劃署  
PLANNING  
DEPARTMENT



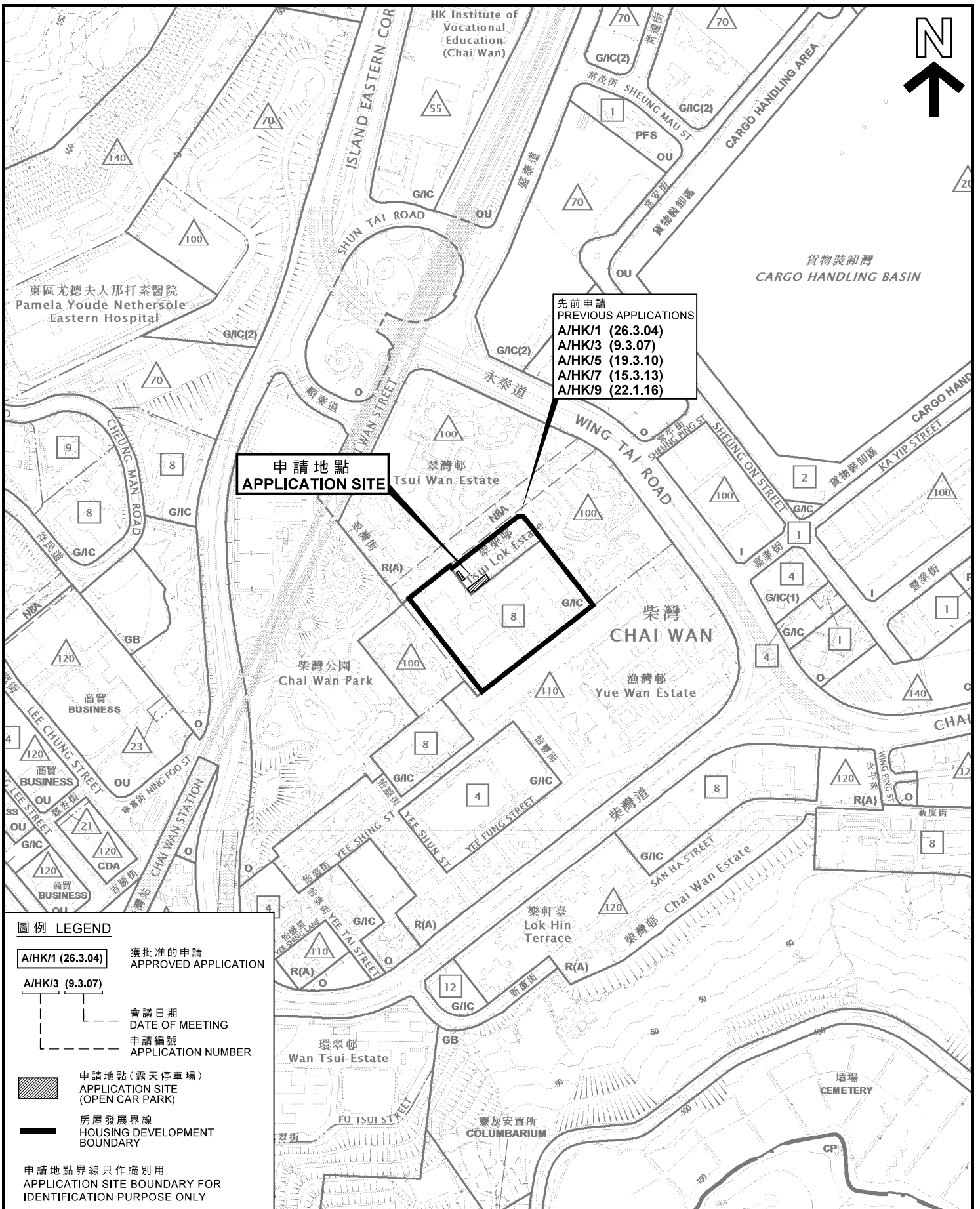
本圖於2019年2月8日擬備，所根據的資料為攝於2019年1月15日的實地照片  
EXTRACT PLAN PREPARED ON 8.2.2019  
BASED ON SITE PHOTOS TAKEN ON  
15.1.2019

參考編號  
REFERENCE No.

A/HK/13

圖 PLAN

A - 4f



**圖例 LEGEND**

**A/HK/1 (26.3.04)** 獲批准的申請  
APPROVED APPLICATION

**A/HK/3 (9.3.07)** 會議日期  
DATE OF MEETING

申請編號  
APPLICATION NUMBER

申請地點 (露天停車場)  
APPLICATION SITE (OPEN CAR PARK)

房屋發展界線  
HOUSING DEVELOPMENT BOUNDARY

申請地點界線只作識別用  
APPLICATION SITE BOUNDARY FOR IDENTIFICATION PURPOSE ONLY


**位置圖 LOCATION PLAN**

翠樂邨 TSUI LOK ESTATE

臨時公眾停車場 (貨櫃車除外) 用途的規劃許可續期 (為期3年)  
作出租剩餘月租停車位予非住戶

RENEWAL OF PLANNING APPROVAL FOR TEMPORARY PUBLIC VEHICLE PARK (EXCLUDING CONTAINER VEHICLE) FOR A PERIOD OF 3 YEARS FOR LETTING OF SURPLUS MONTHLY VEHICLE PARKING SPACES TO NON-RESIDENTS

SCALE 1 : 5 000 比例尺



規劃署  
PLANNING DEPARTMENT



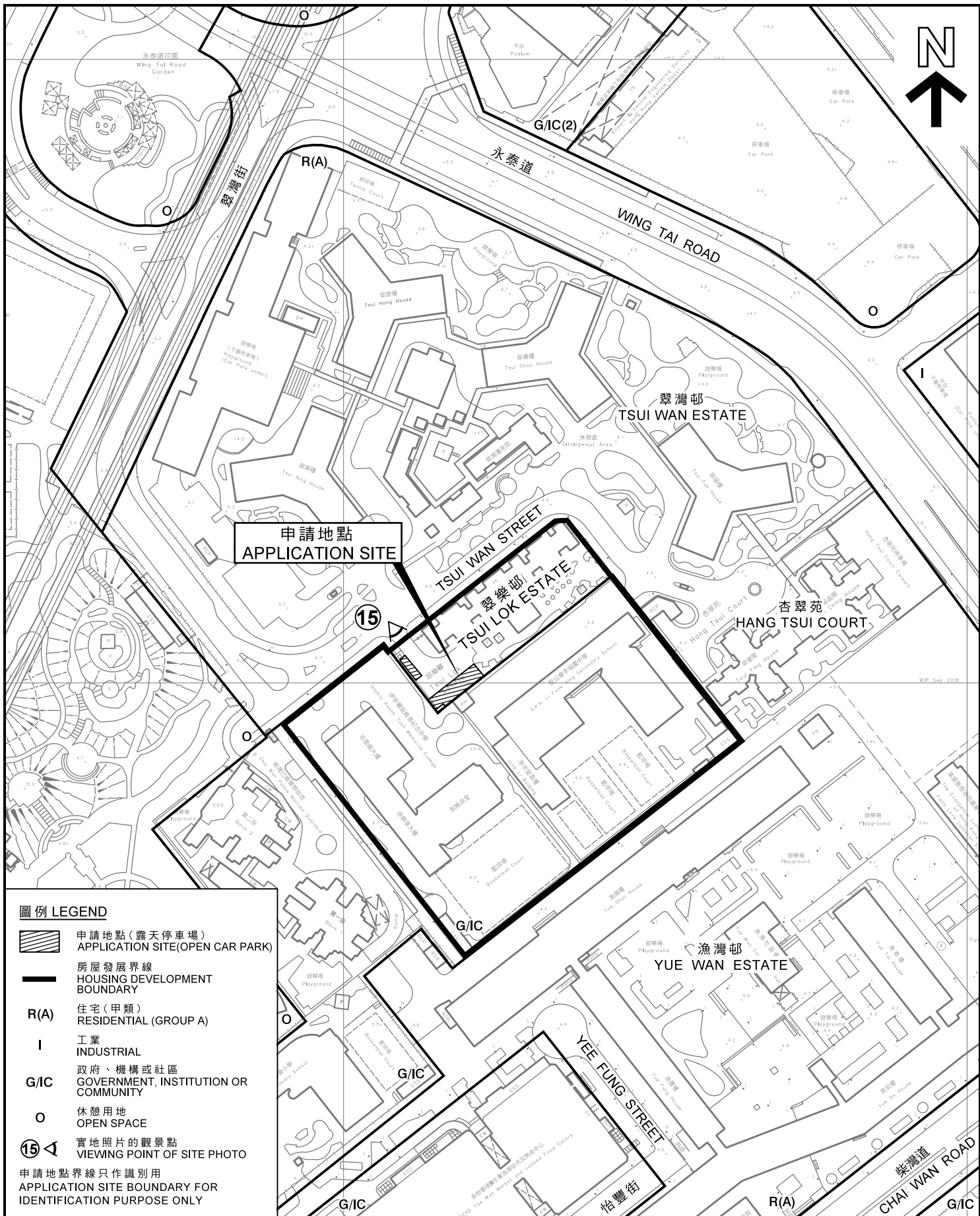
參考編號  
REFERENCE No.

A/HK/13

圖 PLAN

A - 5a

本摘要圖於2019年1月30日擬備，  
所根據的資料為於2017年9月5日  
核准的分區計劃大綱圖編號S/H20/23  
EXTRACT PLAN PREPARED ON 30.1.2019  
BASED ON OUTLINE ZONING PLAN  
No. S/H20/23 APPROVED ON 5.9.2017



**圖例 LEGEND**

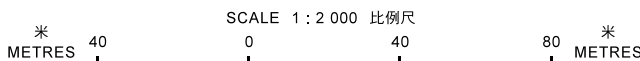
-  申請地點 (露天停車場)  
APPLICATION SITE (OPEN CAR PARK)
  -  房屋發展界線  
HOUSING DEVELOPMENT BOUNDARY
  - R(A)** 住宅 (A類)  
RESIDENTIAL (GROUP A)
  - I** 工業  
INDUSTRIAL
  - G/IC** 政府、機構或社區  
GOVERNMENT, INSTITUTION OR COMMUNITY
  - O** 休憩用地  
OPEN SPACE
  - 15** 實地照片的觀景點  
VIEWING POINT OF SITE PHOTO
- 申請地點界線只作識別用  
APPLICATION SITE BOUNDARY FOR IDENTIFICATION PURPOSE ONLY

**平面圖 SITE PLAN**

翠樂邨 TSUI LOK ESTATE

臨時公眾停車場 (貨櫃車除外) 用途的規劃許可續期 (為期3年)  
作出租剩餘月租停車位予非住戶

RENEWAL OF PLANNING APPROVAL FOR TEMPORARY PUBLIC VEHICLE PARK  
(EXCLUDING CONTAINER VEHICLE) FOR A PERIOD OF 3 YEARS FOR LETTING  
OF SURPLUS MONTHLY VEHICLE PARKING SPACES TO NON-RESIDENTS



規劃署  
PLANNING  
DEPARTMENT



參考編號  
REFERENCE No.

A/HK/13

圖 PLAN

A - 5b

本摘要圖於2019年2月8日擬備，  
所根據的資料為測量圖編號  
11-SE-14C及D和19A及B  
EXTRACT PLAN PREPARED ON 8.2.2019  
BASED ON SURVEY SHEETS No.  
11-SE-14C & D AND 19A & B



申請地點界線只作識別用  
APPLICATION SITE BOUNDARY FOR IDENTIFICATION PURPOSE ONLY

實地照片 SITE PHOTO

翠樂邨 TSUI LOK ESTATE

臨時公眾停車場(貨櫃車除外)用途的規劃許可續期(為期3年)  
作出租剩餘月租停車位予非住戶

RENEWAL OF PLANNING APPROVAL FOR TEMPORARY PUBLIC VEHICLE PARK  
(EXCLUDING CONTAINER VEHICLE) FOR A PERIOD OF 3 YEARS FOR LETTING  
OF SURPLUS MONTHLY VEHICLE PARKING SPACES TO NON-RESIDENTS

規劃署  
PLANNING  
DEPARTMENT



參考編號  
REFERENCE No.

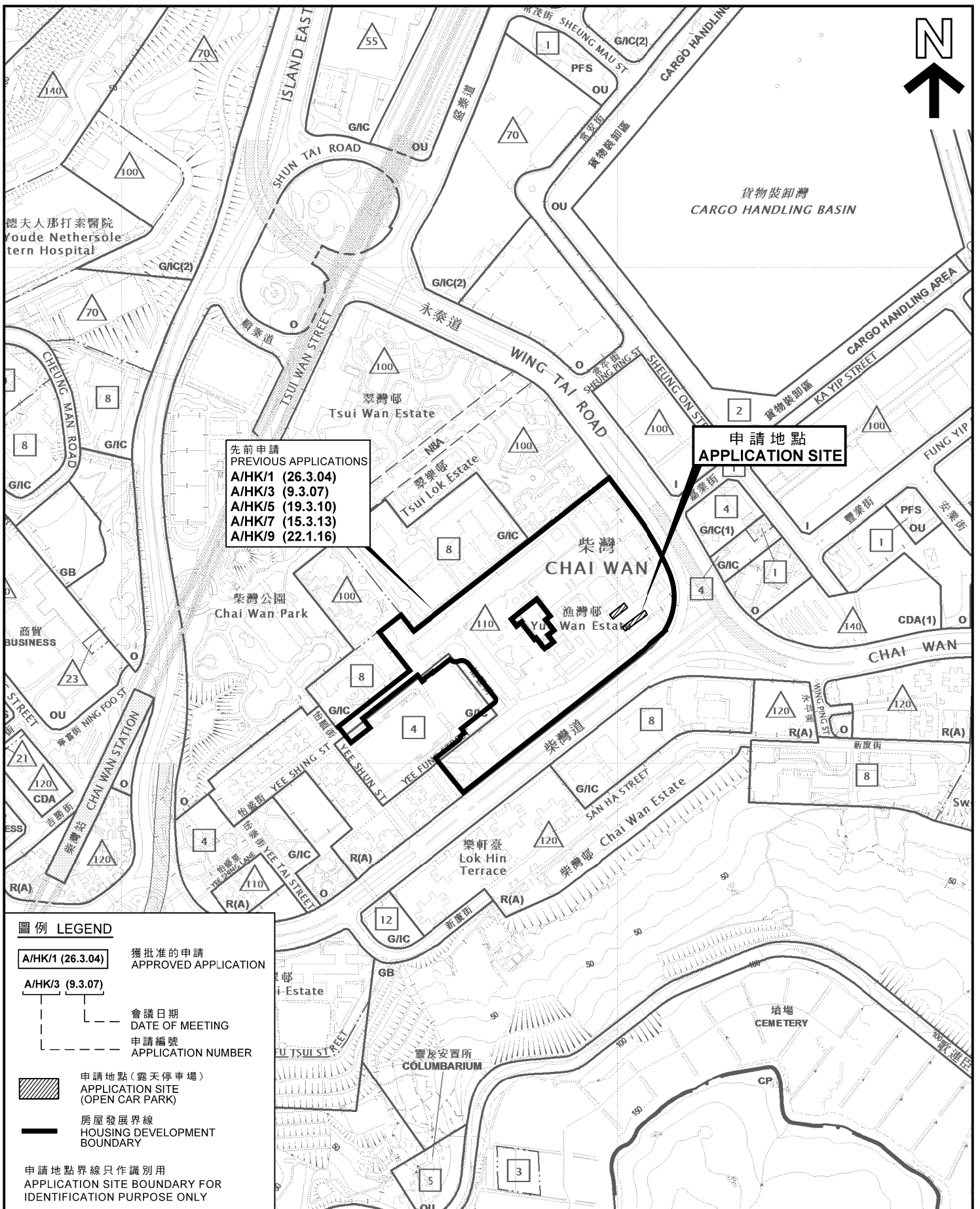
A/HK/13

圖 PLAN

A - 5c

本圖於2019年2月8日擬備，所根據的資料為攝於2019年1月15日的實地照片  
EXTRACT PLAN PREPARED ON 8.2.2019  
BASED ON SITE PHOTO TAKEN ON  
15.1.2019





**圖例 LEGEND**

**A/HK/1 (26.3.04)** 獲批准的申請  
APPROVED APPLICATION

**A/HK/3 (9.3.07)**

會議日期  
DATE OF MEETING

申請編號  
APPLICATION NUMBER

申請地點 (露天停車場)  
APPLICATION SITE (OPEN CAR PARK)

房屋發展界線  
HOUSING DEVELOPMENT BOUNDARY

申請地點界線只作識別用  
APPLICATION SITE BOUNDARY FOR IDENTIFICATION PURPOSE ONLY


**位置圖 LOCATION PLAN**

漁灣邨 YUE WAN ESTATE

臨時公眾停車場 (貨櫃車除外) 用途的規劃許可續期 (為期3年)  
作出租剩餘月租停車位予非住戶

RENEWAL OF PLANNING APPROVAL FOR TEMPORARY PUBLIC VEHICLE PARK (EXCLUDING CONTAINER VEHICLE) FOR A PERIOD OF 3 YEARS FOR LETTING OF SURPLUS MONTHLY VEHICLE PARKING SPACES TO NON-RESIDENTS

SCALE 1 : 5 000 比例尺



規劃署  
PLANNING DEPARTMENT



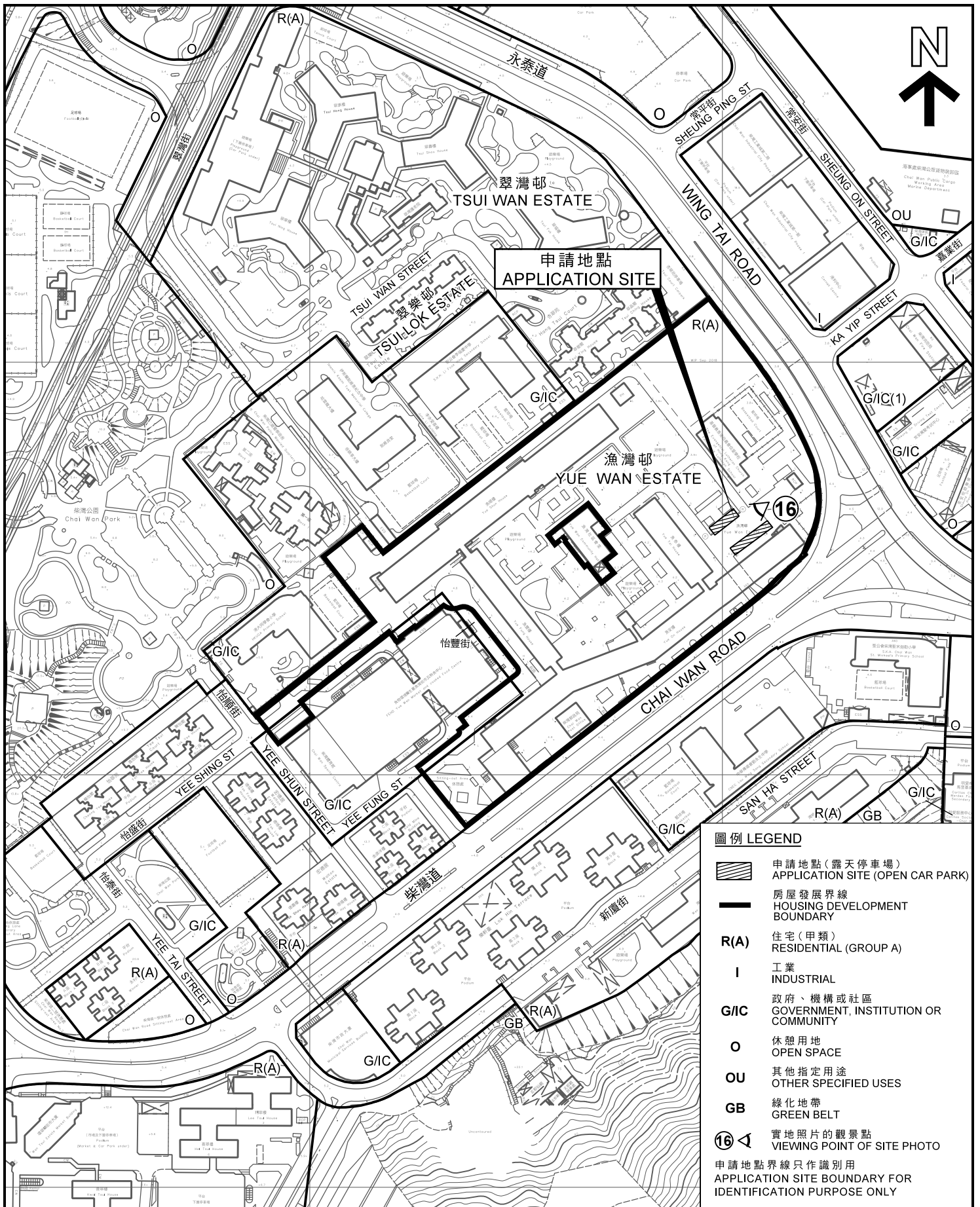
參考編號  
REFERENCE No.

A/HK/13

圖 PLAN

A - 6a

本摘要圖於2019年2月11日擬備，所根據的資料為於2017年9月5日核准的分區計劃大綱圖編號S/H20/23  
EXTRACT PLAN PREPARED ON 11.2.2019 BASED ON OUTLINE ZONING PLAN No. S/H20/23 APPROVED ON 5.9.2017



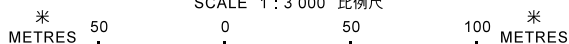
**平面圖 SITE PLAN**

漁灣邨 YUE WAN ESTATE

臨時公眾停車場(貨櫃車除外)用途的規劃許可續期(為期3年)  
作出租剩餘月租停車位予非住戶

RENEWAL OF PLANNING APPROVAL FOR TEMPORARY PUBLIC VEHICLE PARK  
(EXCLUDING CONTAINER VEHICLE) FOR A PERIOD OF 3 YEARS FOR LETTING  
OF SURPLUS MONTHLY VEHICLE PARKING SPACES TO NON-RESIDENTS

SCALE 1 : 3 000 比例尺



本摘要圖於2019年2月11日擬備，  
所根據的資料為測量圖編號  
11-SE-14C及D和19A、B、C及D  
EXTRACT PLAN PREPARED ON 11.2.2019  
BASED ON SURVEY SHEETS No.  
11-SE-14C & D AND 19A, B, C & D

規劃署  
**PLANNING  
DEPARTMENT**



參考編號  
REFERENCE No.

A/HK/13

圖 PLAN

A - 6b



申請地點  
APPLICATION SITE

申請地點界線只作識別用  
APPLICATION SITE BOUNDARY FOR IDENTIFICATION PURPOSE ONLY

本圖於2019年2月11日擬備，所根據的資料為攝於2019年1月15日的實地照片  
EXTRACT PLAN PREPARED ON 11.2.2019 BASED ON SITE PHOTO TAKEN ON 15.1.2019

實地照片 SITE PHOTO

漁灣邨 YUE WAN ESTATE

臨時公眾停車場(貨櫃車除外)用途的規劃許可續期(為期3年)  
作出租剩餘月租停車位予非住戶

RENEWAL OF PLANNING APPROVAL FOR TEMPORARY PUBLIC VEHICLE PARK (EXCLUDING CONTAINER VEHICLE) FOR A PERIOD OF 3 YEARS FOR LETTING OF SURPLUS MONTHLY VEHICLE PARKING SPACES TO NON-RESIDENTS

規劃署  
PLANNING  
DEPARTMENT

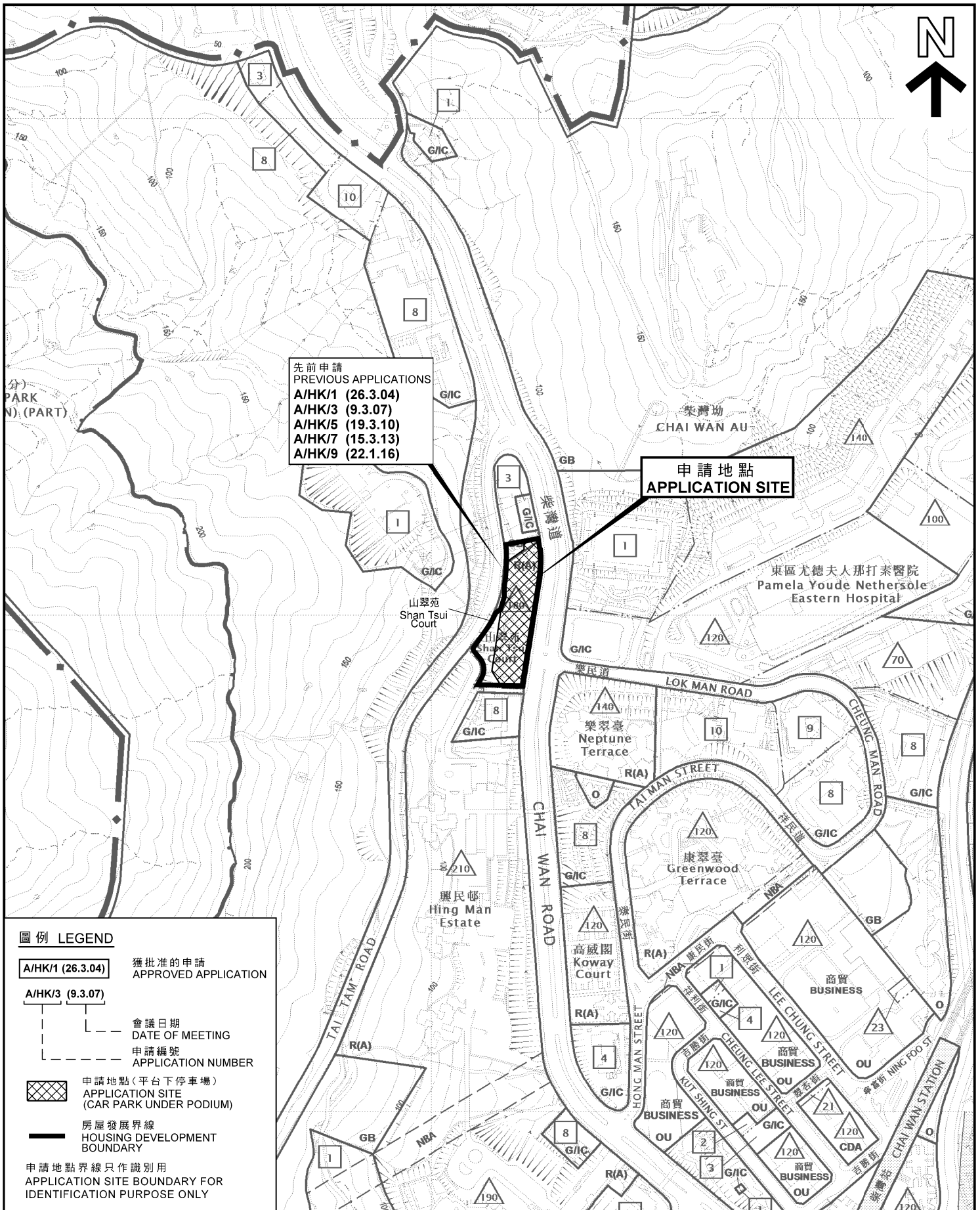


參考編號  
REFERENCE No.

A/HK/13

圖 PLAN

A - 6c



**圖例 LEGEND**

- A/HK/1 (26.3.04) 獲批准的申請  
APPROVED APPLICATION
- A/HK/3 (9.3.07) 會議日期  
DATE OF MEETING
- A/HK/5 (19.3.10) 申請編號  
APPLICATION NUMBER
- 申請地點(平台下停車場)  
APPLICATION SITE (CAR PARK UNDER PODIUM)
- 房屋發展界線  
HOUSING DEVELOPMENT BOUNDARY
- 申請地點界線只作識別用  
APPLICATION SITE BOUNDARY FOR IDENTIFICATION PURPOSE ONLY


**位置圖 LOCATION PLAN**

山翠苑 SHAN TSUI COURT

臨時公眾停車場(貨櫃車除外)用途的規劃許可續期(為期3年)  
作出租剩餘月租停車位予非住戶

RENEWAL OF PLANNING APPROVAL FOR TEMPORARY PUBLIC VEHICLE PARK  
(EXCLUDING CONTAINER VEHICLE) FOR A PERIOD OF 3 YEARS FOR LETTING  
OF SURPLUS MONTHLY VEHICLE PARKING SPACES TO NON-RESIDENTS

比例尺 1 : 5 000



規劃署  
**PLANNING  
DEPARTMENT**



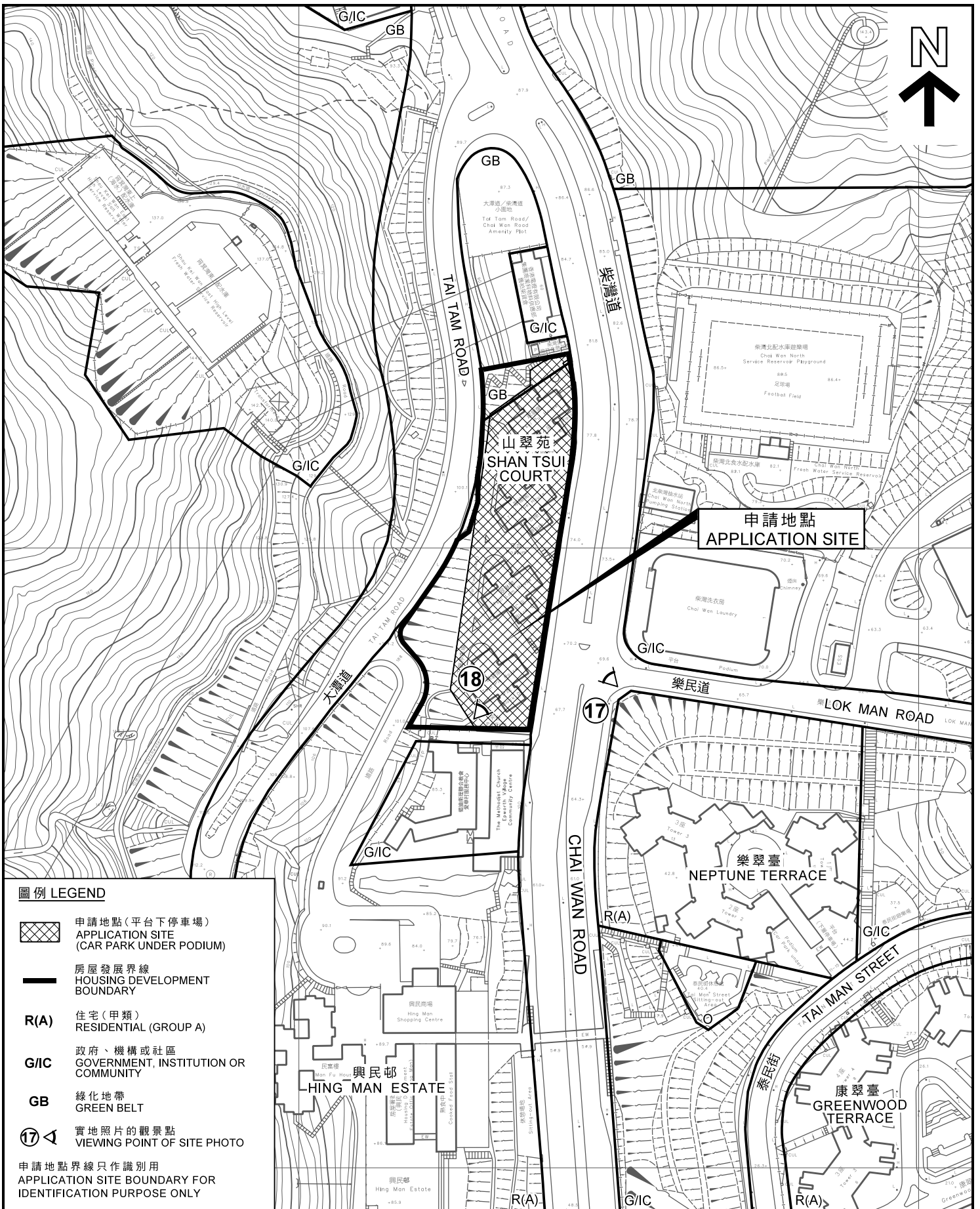
參考編號  
REFERENCE No.

A/HK/13

**圖 PLAN**

A - 7a

本摘要圖於2019年1月31日擬備，  
所根據的資料為於2017年9月5日  
核准的分區計劃大綱圖編號S/H20/23  
EXTRACT PLAN PREPARED ON 31.1.2019  
BASED ON OUTLINE ZONING PLAN  
No. S/H20/23 APPROVED ON 5.9.2017



**圖例 LEGEND**

- 申請地點(平台下停車場)  
APPLICATION SITE (CAR PARK UNDER PODIUM)
- 房屋發展界線  
HOUSING DEVELOPMENT BOUNDARY
- R(A)** 住宅(甲類)  
RESIDENTIAL (GROUP A)
- G/I/C** 政府、機構或社區  
GOVERNMENT, INSTITUTION OR COMMUNITY
- GB** 綠化地帶  
GREEN BELT
- 實地照片的觀景點  
VIEWING POINT OF SITE PHOTO

申請地點界線只作識別用  
APPLICATION SITE BOUNDARY FOR IDENTIFICATION PURPOSE ONLY

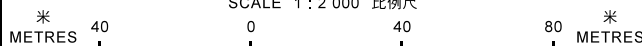
**平面圖 SITE PLAN**

山翠苑 SHAN TSUI COURT

臨時公眾停車場(貨櫃車除外)用途的規劃許可續期(為期3年)  
作出租剩餘月租停車位予非住戶

RENEWAL OF PLANNING APPROVAL FOR TEMPORARY PUBLIC VEHICLE PARK (EXCLUDING CONTAINER VEHICLE) FOR A PERIOD OF 3 YEARS FOR LETTING OF SURPLUS MONTHLY VEHICLE PARKING SPACES TO NON-RESIDENTS

SCALE 1 : 2 000 比例尺



規劃署  
**PLANNING DEPARTMENT**



參考編號  
REFERENCE No.

A/HK/13

圖 PLAN

A - 7b

本摘要圖於2019年2月11日擬備，  
所根據的資料為測量圖編號  
11-SE-13D和14C和18B和19A  
EXTRACT PLAN PREPARED ON 11.2.2019  
BASED ON SURVEY SHEETS No.  
11-SE-13D AND 14C AND 18B AND 19A

17



18



申請地點界線只作識別用  
APPLICATION SITE BOUNDARY FOR IDENTIFICATION PURPOSE ONLY

實地照片 SITE PHOTOS

山翠苑 SHAN TSUI COURT

臨時公眾停車場(貨櫃車除外)用途的規劃許可續期(為期3年)  
作出租剩餘月租停車位予非住戶

RENEWAL OF PLANNING APPROVAL FOR TEMPORARY PUBLIC VEHICLE PARK  
(EXCLUDING CONTAINER VEHICLE) FOR A PERIOD OF 3 YEARS FOR LETTING  
OF SURPLUS MONTHLY VEHICLE PARKING SPACES TO NON-RESIDENTS

規劃署  
PLANNING  
DEPARTMENT



參考編號  
REFERENCE No.

A/HK/13

圖 PLAN

A - 7c

本圖於2019年2月11日擬備，所根據的資料為攝於2019年1月15日的實地照片  
EXTRACT PLAN PREPARED ON 11.2.2019  
BASED ON SITE PHOTOS TAKEN ON 15.1.2019