

SHOP B3, G/F, 16 TAI HANG ROAD, HONG KONG

LEGEND :



1100mm HT. S.C.
WOODEN DOOR 750mm (w)



FULL HT. S.C.
WOODEN DOOR 750mm (w)



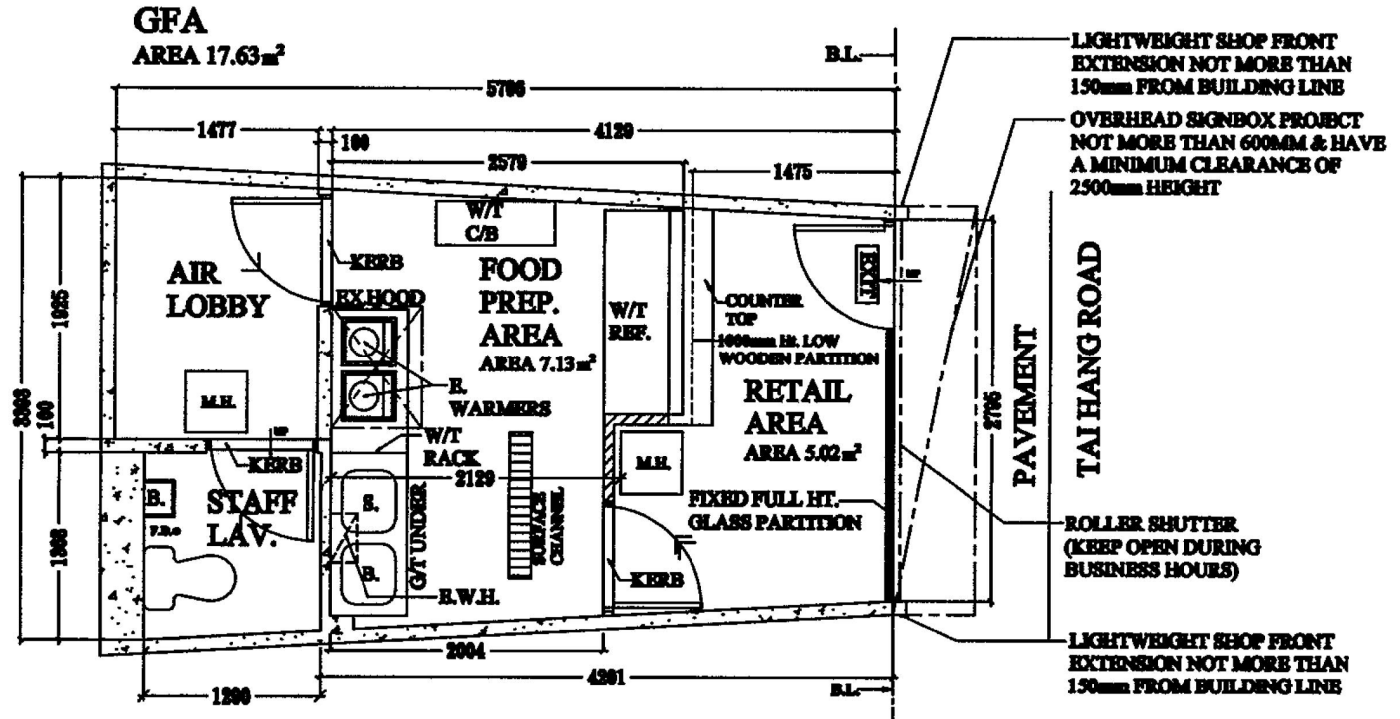
FULL HT.
GLASS DOOR 900mm (w)



EXISTING BLOCK
WALL



1100mm HT.
LIGHTWEIGHT
WOODEN
PARTITION WALL



FOOD FACTORY LAYOUT PLAN

FUEL: ELECTRICITY ONLY

PROSPER CONSULTANT ENGINEERING COMPANY LIMITED

萬昌顧問工程有限公司

SHOP 47, G/F., BLOCK 1, HO SHEUN KENG BUILDING, FUNG YAU STREET SOUTH, YUEN LONG, N.T.

新界元朗好景大第1座地下47號舖

Tele: [REDACTED]

E-mail: [REDACTED]

TYPE OF LICENSE:

FOOD FACTORY

TITLE:

LAYOUT PLAN

REVISION:

SCALE:

1:50 (A4)

FUEL USED:

ELECTRICITY ONLY

NO. REV.:

DATE:

11-03-2020

DWG. NO.:

0328-001

DRAWN BY:

TANG.

REV. NO.:

參考編號

REFERENCE No.

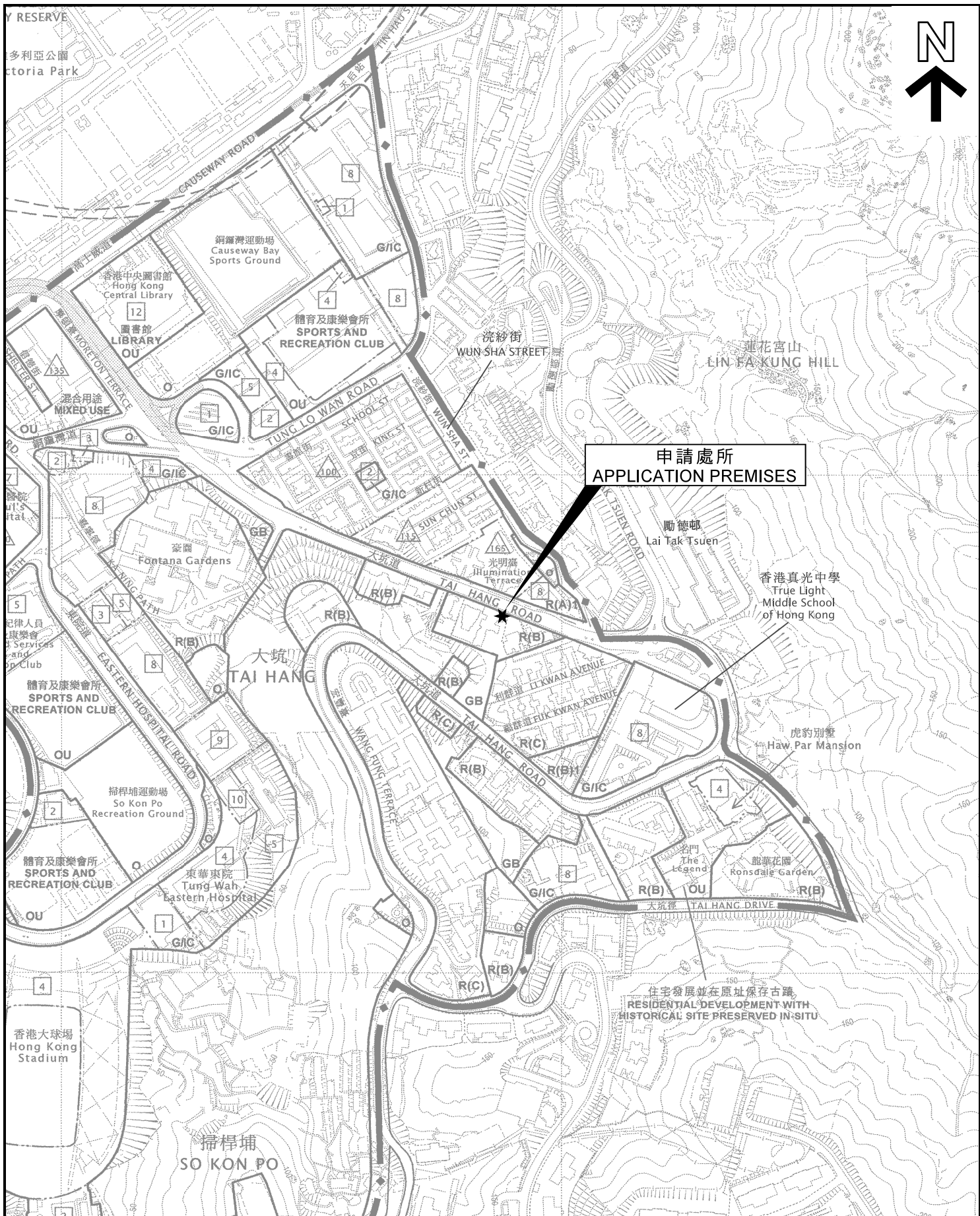
A/H6/90

繪圖
DRAWING

A - 1

資料來源：由申請人提供

SOURCE: SUBMITTED BY THE APPLICANT




位置圖 LOCATION PLAN

本摘要圖於2020年11月17日擬備，
所根據的資料為於2019年1月8日
核准的分區計劃大綱圖編號S/H6/17

EXTRACT PLAN PREPARED ON 17.11.2020
BASED ON OUTLINE ZONING PLAN No.
S/H6/17 APPROVED ON 8.1.2019

商店及服務行業
香港大坑道16號地下B3號舖位
Shop and Services
Shop B3, G/F., 16 Tai Hang Road, Hong Kong

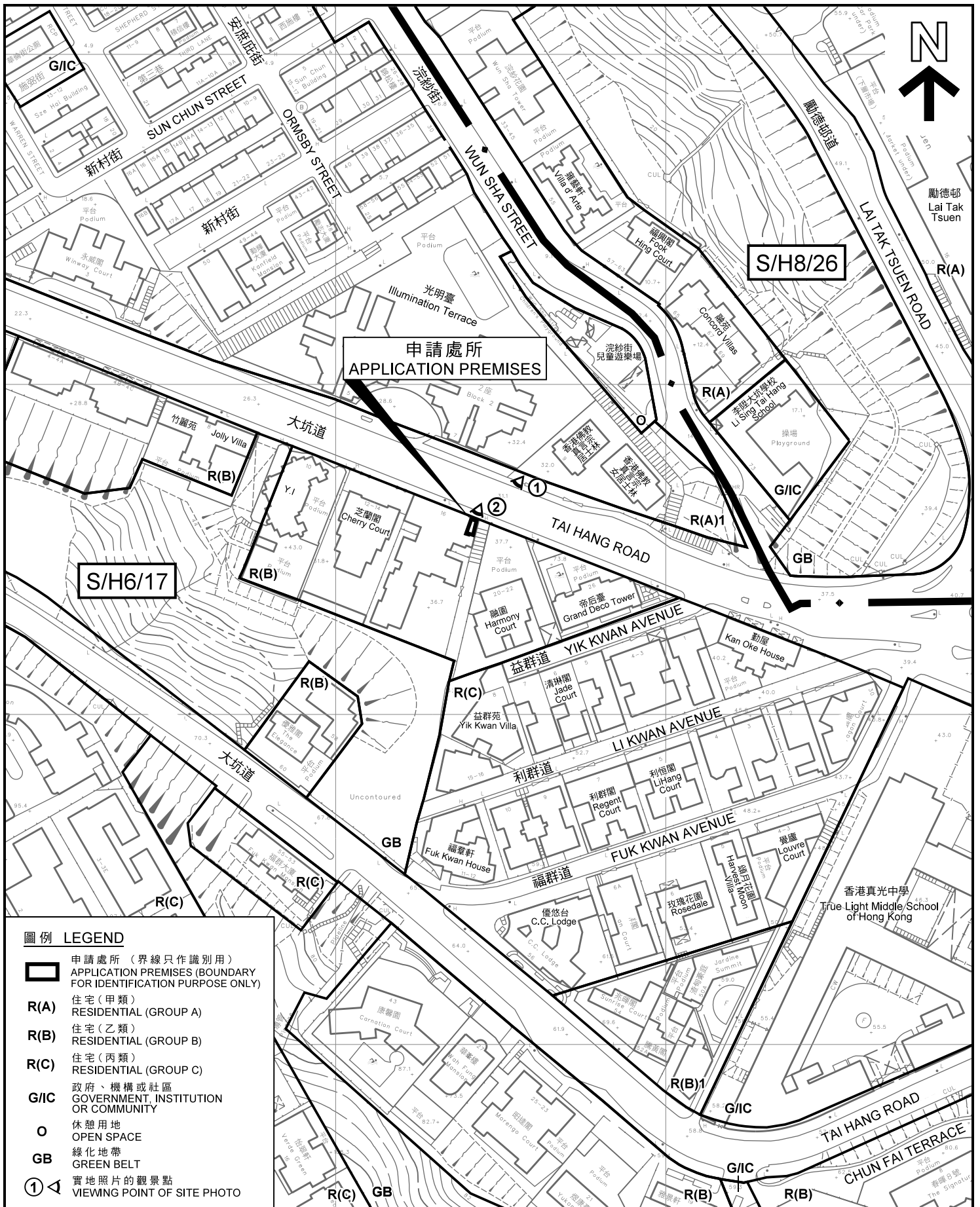


**規劃署
PLANNING
DEPARTMENT**



參考編號
REFERENCE No.
A/H6/90

圖 PLAN
A - 1



圖例 LEGEND

	申請處所 (界線只作識別用) APPLICATION PREMISES (BOUNDARY FOR IDENTIFICATION PURPOSE ONLY)
R(A)	住宅 (甲類) RESIDENTIAL (GROUP A)
R(B)	住宅 (乙類) RESIDENTIAL (GROUP B)
R(C)	住宅 (丙類) RESIDENTIAL (GROUP C)
G/IC	政府、機構或社區 GOVERNMENT, INSTITUTION OR COMMUNITY
	休憩用地 OPEN SPACE
GB	綠化地帶 GREEN BELT
	實地照片的觀景點 VIEWING POINT OF SITE PHOTO

本摘要圖於2020年11月19日擬備，
所根據的資料為測量圖編號
11-SE-11A

EXTRACT PLAN PREPARED ON 19.11.2020
BASED ON SURVEY SHEET No.
11-SE-11A

平面圖 SITE PLAN

商店及服務行業
香港大坑道16號地下B3號舖位
Shop and Services
Shop B3, G/F., 16 Tai Hang Road, Hong Kong

SCALE 1:1 500 比例尺

米 METRES

20 0 20 40

米 METRES

**規劃署
PLANNING
DEPARTMENT**

參考編號 REFERENCE No. A/H6/90	圖 PLAN A - 2
---	-------------------------------



界線只作識別用
BOUNDARY FOR IDENTIFICATION PURPOSE ONLY

實地照片 SITE PHOTOS

本圖於2020年11月4日擬備，
所根據的資料為攝於
2020年10月23日的實地照片
PLAN PREPARED ON 4.11.2020
BASED ON SITE PHOTOS
TAKEN ON 23.10.2020

商店及服務行業
香港大坑道16號地下B3號舖位
Shop and Services
Shop B3, G/F., 16 Tai Hang Road, Hong Kong

規劃署
PLANNING
DEPARTMENT



參考編號
REFERENCE No.
A/H6/90

圖 PLAN
A - 3