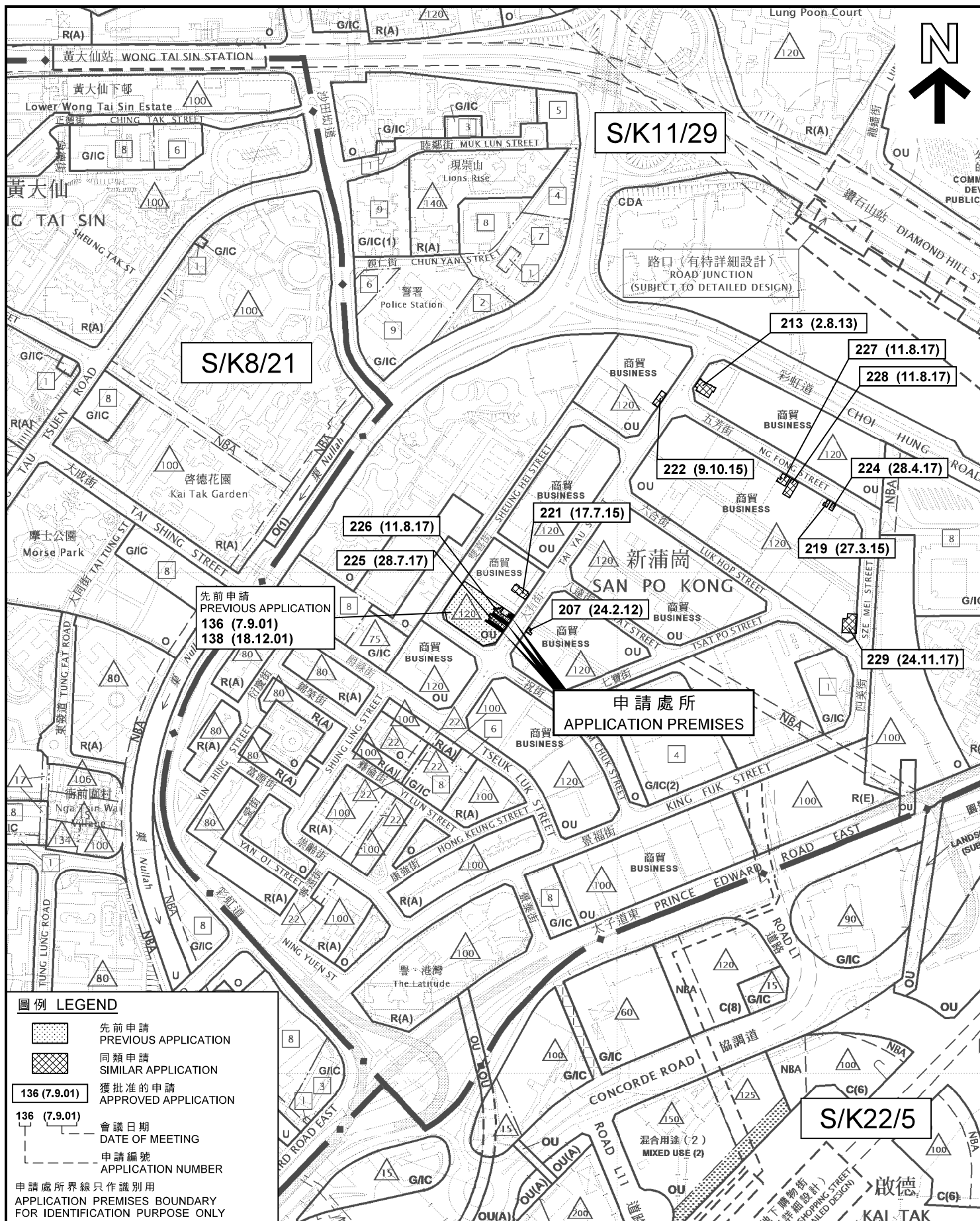


A/K11/230

繪圖
DRAWING
A - 1

(資料來源: 由申請人提交)
(SOURCE : SUBMITTED BY THE APPLICANT)



位置圖 LOCATION PLAN

擬議商店及服務行業
九龍新蒲崗大有街34號
新科技廣場地下10號、12號及15號室
PROPOSED SHOP AND SERVICES
WORKSHOPS 10, 12 AND 15, G/F, NEW TECH PLAZA,
34 TAI YAU STREET, SAN PO KONG, KOWLOON

SCALE 1 : 5 000 比例尺

米 100 0 100 200 米
METRES

規劃署
PLANNING
DEPARTMENT



參考編號
REFERENCE No.

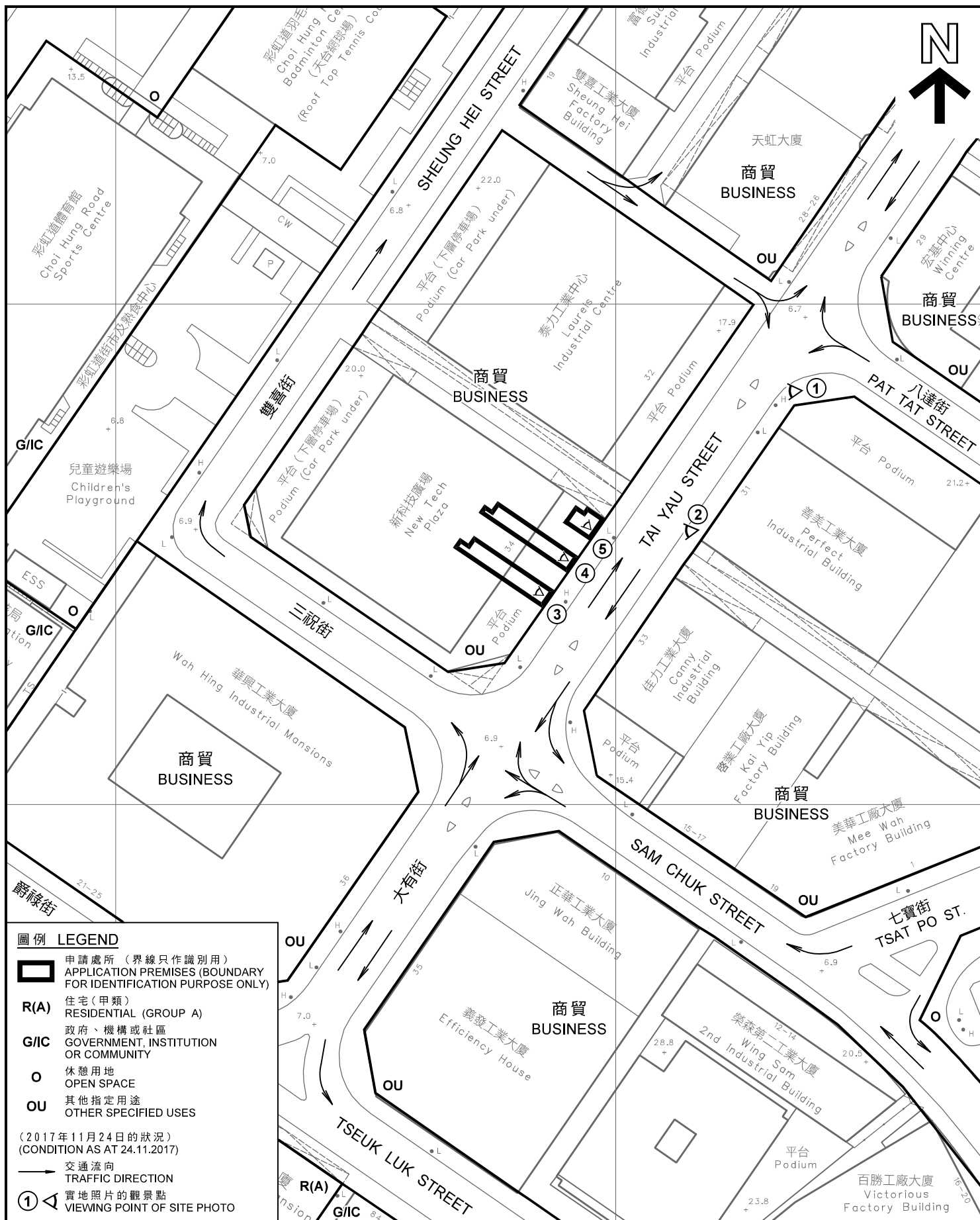
A/K11/230

圖 PLAN

A - 1

本摘要圖於2017年12月6日擬備，所根據的資料為
於2011年10月4日核准的分區計劃大綱圖編號S/K8/21
於2016年12月6日核准的分區計劃大綱圖編號S/K11/29及
於2017年2月17日展示的分區計劃大綱圖編號S/K22/5

EXTRACT PLAN PREPARED ON 6.12.2017
BASED ON OUTLINE ZONING PLANS No.
S/K8/21 APPROVED ON 4.10.2011
S/K11/29 APPROVED ON 6.12.2016 AND
S/K22/5 EXHIBITED ON 17.2.2017



本摘要圖於2017年12月19日擬備，
所根據的資料為測量圖編號
11-NE-6D

EXTRACT PLAN PREPARED ON 19.12.2017
BASED ON SURVEY SHEET No.
11-NE-6D

平面圖 SITE PLAN

擬議商店及服務行業
九龍新蒲崗大有街34號
新科技廣場地下10號、12號及15號室
PROPOSED SHOP AND SERVICES
WORKSHOPS 10, 12 AND 15, G/F, NEW TECH PLAZA,
34 TAI YAU STREET, SAN PO KONG, KOWLOON

SCALE 1 : 1 000 比例尺

0 20 40 60 80 100 120 140 160 180 200

METRES

規劃署
PLANNING
DEPARTMENT



參考編號
REFERENCE No.
A/K11/230

圖 PLAN
A - 2

先前申請
PREVIOUS APPLICATION

136 (7.9.01)

擬議商業用途
(銀行/快餐店/辦公室/零售商店/陳列室)
PROPOSED COMMERCIAL USES
(BANK/FAST FOOD SHOP/OFFICE/
RETAIL SHOP/SHOWROOM)

138 (18.12.01)

略為改動已批准的發展計劃—
擬議商業用途
MINOR AMENDMENTS TO THE
APPROVED DEVELOPMENT SCHEME -
PROPOSED COMMERCIAL USES

圖例 LEGEND

 申請處所
APPLICATION PREMISES

界線只作識別用
BOUNDARY FOR IDENTIFICATION PURPOSE ONLY

同類申請個案
SIMILAR APPLICATIONS

226 (11.8.17) 獲批准的申請
APPROVED APPLICATION

226 (11.8.17) 會議日期
DATE OF MEETING
申請編號
APPLICATION NUMBER

本圖於2017年12月7日擬備
PLAN PREPARED ON 7.12.2017

先前及同類申請 PREVIOUS AND SIMILAR APPLICATIONS

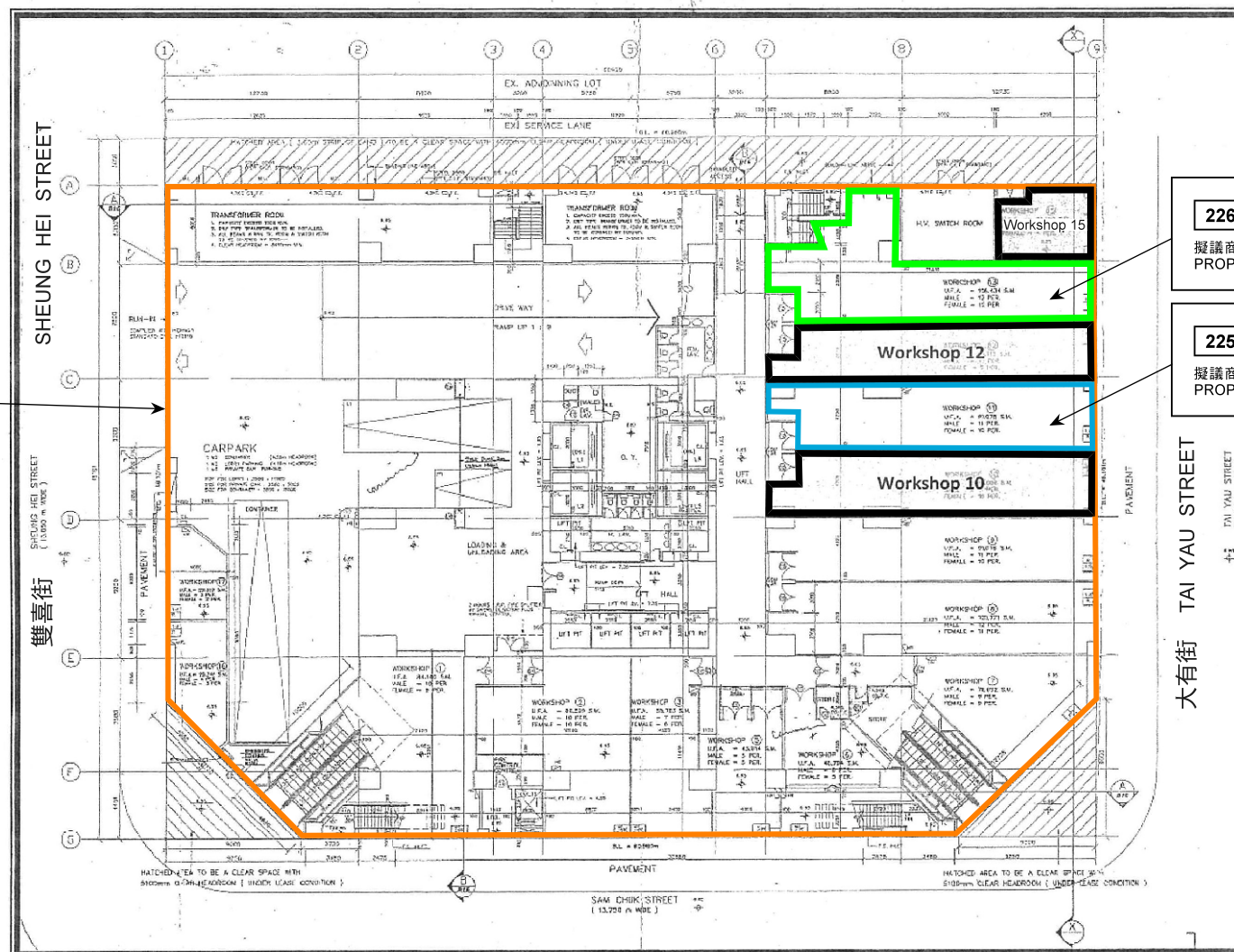
擬議商店及服務行業
九龍新蒲崗大有街34號
新科技廣場地下10號、12號及15號室
PROPOSED SHOP AND SERVICES
WORKSHOPS 10, 12 AND 15, G/F, NEW TECH PLAZA,
34 TAI YAU STREET, SAN PO KONG, KOWLOON

規劃署
PLANNING
DEPARTMENT



參考編號
REFERENCE No.
A/K11/230

圖 PLAN
A - 3



地下平面圖 GROUND FLOOR PLAN

226 (11.8.17)
擬議商店及服務行業
PROPOSED SHOP AND SERVICES

225 (28.7.17)
擬議商店及服務行業
PROPOSED SHOP AND SERVICES



申請處所界線只作識別用
APPLICATION PREMISES BOUNDARY
FOR IDENTIFICATION PURPOSE ONLY

本圖於2017年12月19日擬備，所根據的
資料為攝於2017年11月24日的實地照片
PLAN PREPARED ON 19.12.2017
BASED ON SITE PHOTO
TAKEN ON 24.11.2017

實地照片 SITE PHOTO


擬議商店及服務行業
九龍新蒲崗大有街34號
新科技廣場地下10號、12號及15號室
PROPOSED SHOP AND SERVICES
WORKSHOPS 10, 12 AND 15, G/F, NEW TECH PLAZA,
34 TAI YAU STREET, SAN PO KONG, KOWLOON

規劃署
PLANNING
DEPARTMENT



參考編號
REFERENCE No.
A/K11/230

圖 PLAN
A - 4



申請處所內部（10號室）
INTERIOR OF THE APPLICATION PREMISES
(WORKSHOP 10)

申請處所界線只作識別用
APPLICATION PREMISES BOUNDARY
FOR IDENTIFICATION PURPOSE ONLY

本圖於2017年12月19日擬備，所根據的
資料為攝於2017年11月24日的實地照片
PLAN PREPARED ON 19.12.2017
BASED ON SITE PHOTOS
TAKEN ON 24.11.2017

實地照片 SITE PHOTOS

擬議商店及服務行業
九龍新蒲崗大有街34號
新科技廣場地下10號、12號及15號室
PROPOSED SHOP AND SERVICES
WORKSHOPS 10, 12 AND 15, G/F, NEW TECH PLAZA,
34 TAI YAU STREET, SAN PO KONG, KOWLOON

規劃署
PLANNING
DEPARTMENT



參考編號
REFERENCE No.
A/K11/230

圖 PLAN
A - 5



申請處所內部（12號室）
INTERIOR OF THE APPLICATION PREMISES (WORKSHOP 12)



申請處所內部（15號室）
INTERIOR OF THE APPLICATION PREMISES
(WORKSHOP 15)

申請處所界線只作識別用
APPLICATION PREMISES BOUNDARY
FOR IDENTIFICATION PURPOSE ONLY

本圖於2017年12月6日擬備，所根據的
資料為攝於2017年11月24日的實地照片
PLAN PREPARED ON 6.12.2017
BASED ON SITE PHOTOS
TAKEN ON 24.11.2017

實地照片 SITE PHOTOS

擬議商店及服務行業
九龍新蒲崗大有街34號
新科技廣場地下10號、12號及15號室
PROPOSED SHOP AND SERVICES
WORKSHOPS 10, 12 AND 15, G/F, NEW TECH PLAZA,
34 TAI YAU STREET, SAN PO KONG, KOWLOON

規劃署
PLANNING
DEPARTMENT



參考編號
REFERENCE No.

A/K11/230

圖 PLAN

A - 6