

申請處所界線只作識別用
APPLICATION PREMISES BOUNDARY
FOR IDENTIFICATION PURPOSE ONLY

本摘要圖於2021年2月11日擬備，
所根據的資料為：
於2020年4月28日核准的分區計劃大綱圖編號
S/K13/30，於2018年10月30日核准的分區計劃
大綱圖編號S/K14S/22，以及於2018年5月15日
核准的分區計劃大綱圖編號S/K22/6
EXTRACT PLAN PREPARED ON 11.2.2021
BASED ON OUTLINE ZONING PLANS No.
S/K13/30 APPROVED ON 28.4.2020,
S/K14S/22 APPROVED ON 30.10.2018 AND
S/K22/6 APPROVED ON 15.5.2018

位置圖 LOCATION PLAN

擬議商店及服務行業
九龍觀塘鴻圖道1號地下2室
PROPOSED SHOP AND SERVICES
UNIT 2, G/F, 1 HUNG TO ROAD, KWUN TONG, KOWLOON

SCALE 1 : 5 000 比例尺

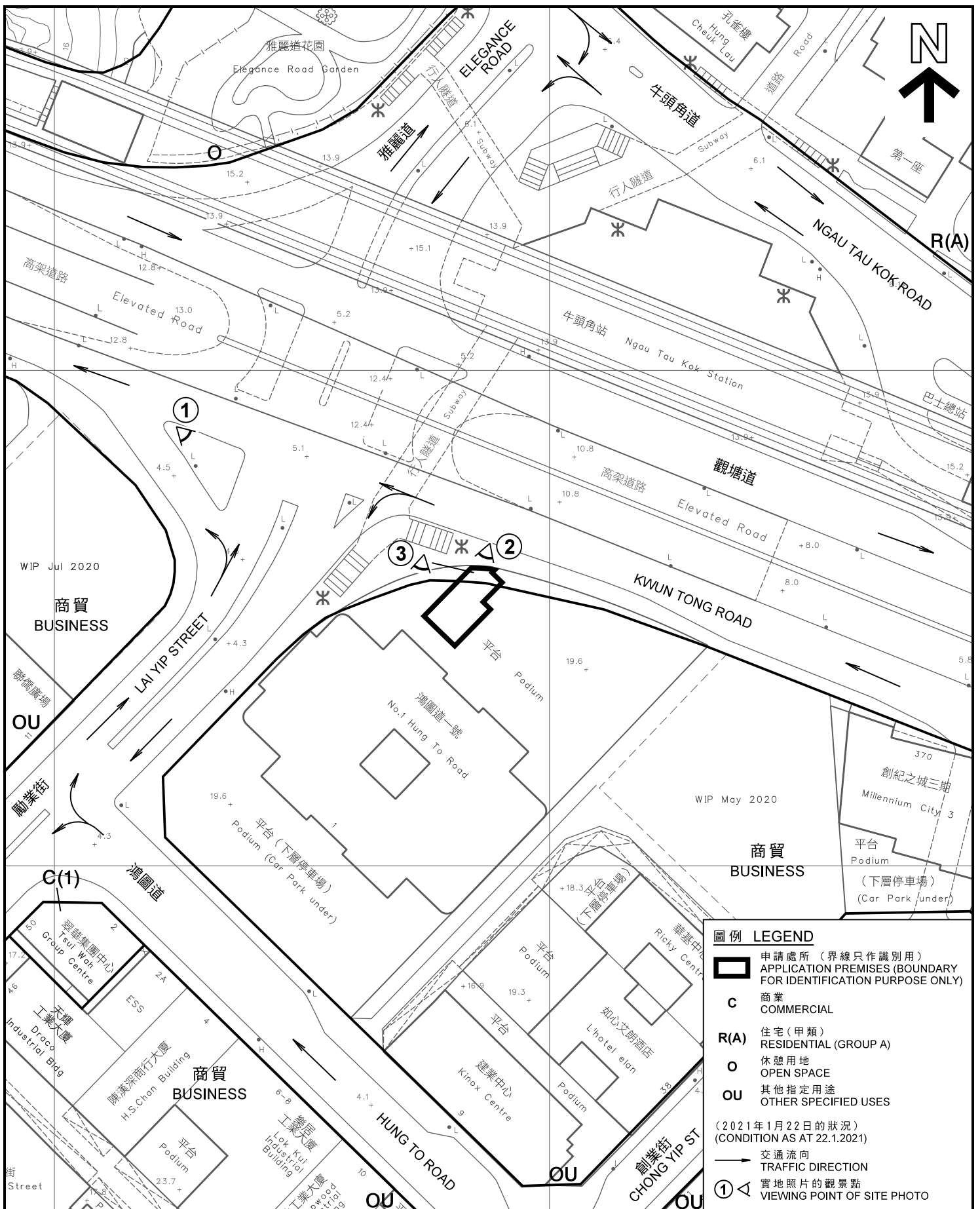
米 METRES 100 0 100 200 米 METRES

**規劃署
PLANNING
DEPARTMENT**



參考編號
REFERENCE No.
A/K14/799

圖 PLAN
A - 1



本摘要圖於2021年2月11日擬備，
 所根據的資料為測量圖編號
 11-NE-17D和18C
 EXTRACT PLAN PREPARED ON 11.2.2021
 BASED ON SURVEY SHEETS No.
 11-NE-17D & 18C

平面圖 SITE PLAN

擬議商店及服務行業
 九龍觀塘鴻圖道1號地下2室
 PROPOSED SHOP AND SERVICES
 UNIT 2, G/F, 1 HUNG TO ROAD, KWUN TONG, KOWLOON

SCALE 1 : 1 000 比例尺

米 20 0 20 40 米
 METRES

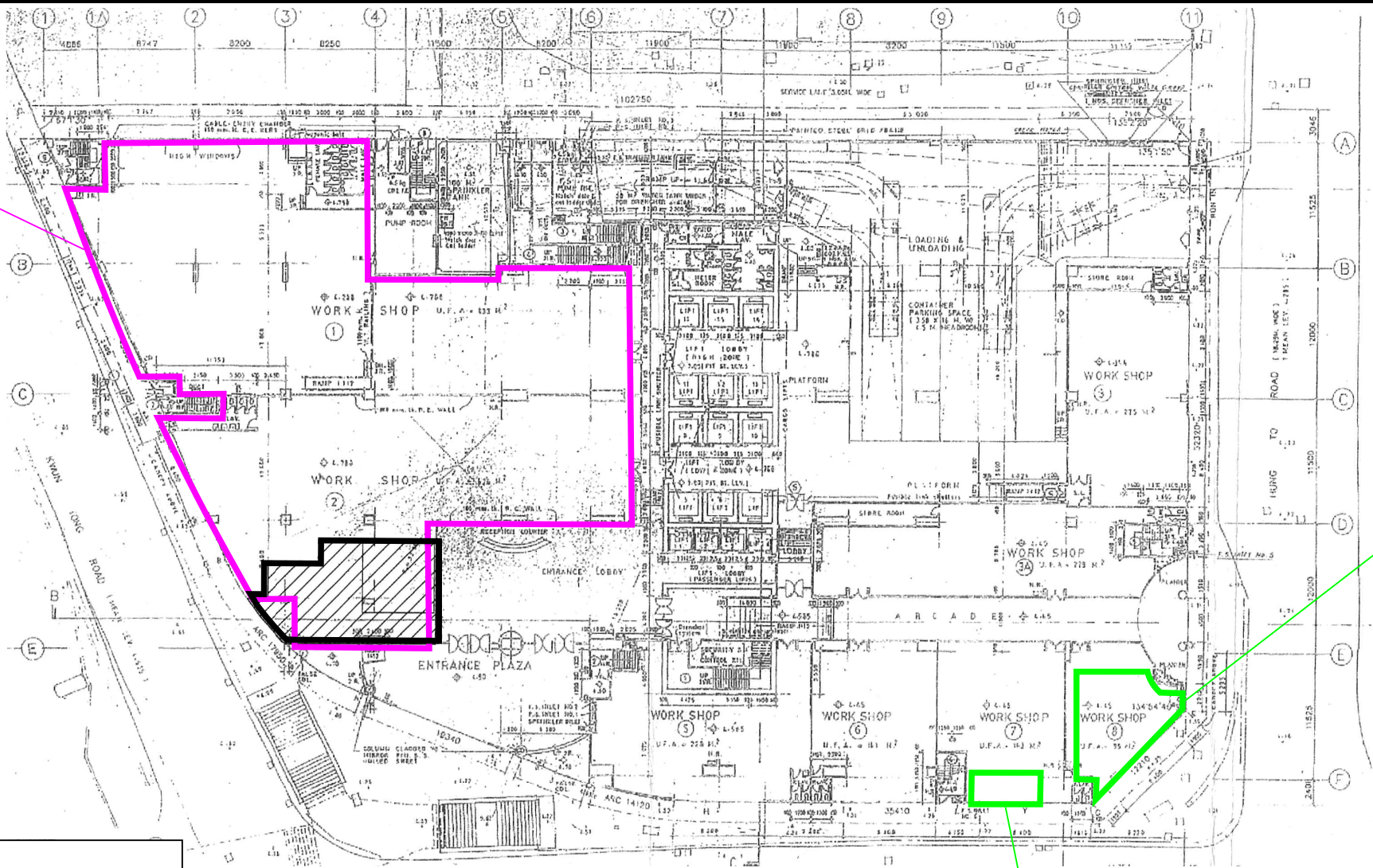
**規劃署
 PLANNING
 DEPARTMENT**

參考編號
 REFERENCE No.
A/K14/799

圖 PLAN
A - 2

先前申請
PREVIOUS APPLICATION
424 (10.10.03)

職業安全健康局訓練中心
(已被放棄)
TRAINING CENTRE OF
OCCUPATIONAL SAFETY
& HEALTH COUNCIL
(ABANDONED)



331 (14.5.99)
零售商店
RETAIL SHOP

760 (17.8.18)
商店及服務行業
(快餐店)
SHOP AND SERVICES
(FAST FOOD SHOP)

圖例 LEGEND

-  申請處所
APPLICATION PREMISES
- 界線只作識別用
BOUNDARY FOR IDENTIFICATION PURPOSE ONLY

地下平面圖 GROUND FLOOR PLAN

於有關樓宇地面一層的先前及同類申請
PREVIOUS AND SIMILAR APPLICATIONS IN RESPECT OF G/F OF THE SUBJECT BUILDING

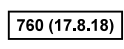
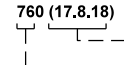
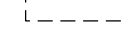
擬議商店及服務行業
九龍觀塘鴻圖道1號地下2室
PROPOSED SHOP AND SERVICES
UNIT 2, G/F, 1 HUNG TO ROAD, KWUN TONG, KOWLOON

規劃署
PLANNING
DEPARTMENT

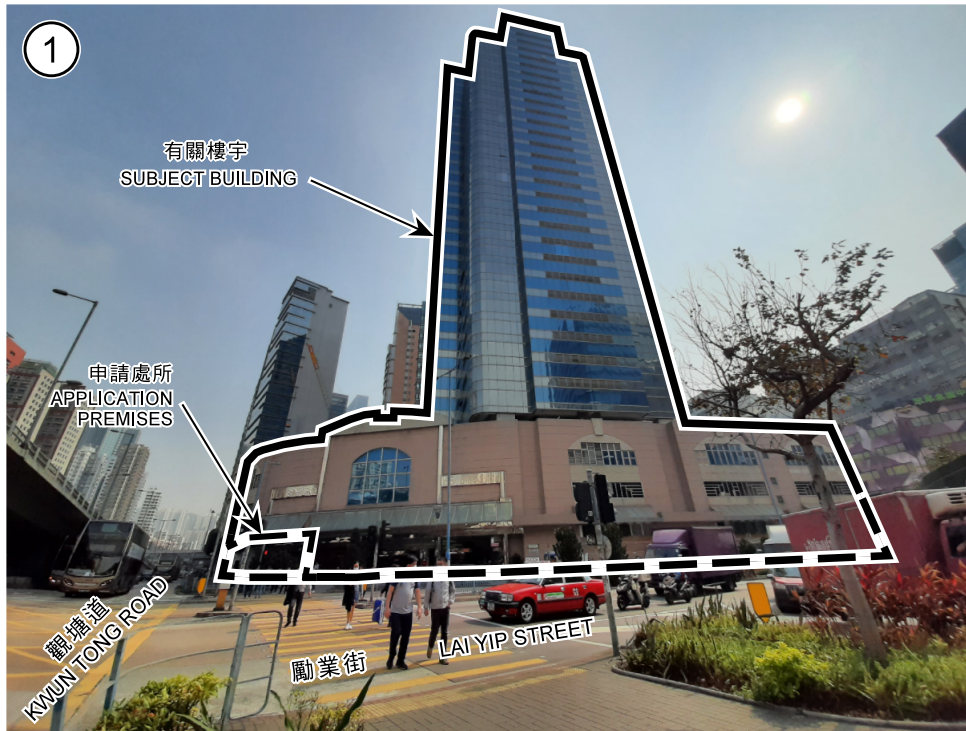


參考編號
REFERENCE No.
A/K14/799

圖 PLAN
A - 3

- 同類申請個案
SIMILAR APPLICATIONS
-  獲批准的申請
APPROVED APPLICATION
-  會議日期
DATE OF MEETING
-  申請編號
APPLICATION NUMBER

本圖於2021年2月16日擬備
PLAN PREPARED ON 16.2.2021



界線只作識別用
BOUNDARY FOR IDENTIFICATION
PURPOSE ONLY

本圖於2021年2月4日擬備，
所根據的資料為攝於
2021年1月22日的實地照片
PLAN PREPARED ON 4.2.2021
BASED ON SITE PHOTOS
TAKEN ON 22.1.2021

實地照片 SITE PHOTOS

擬議商店及服務行業
九龍觀塘鴻圖道1號地下2室
PROPOSED SHOP AND SERVICES
UNIT 2, G/F, 1 HUNG TO ROAD, KWUN TONG, KOWLOON

規劃署
PLANNING
DEPARTMENT



參考編號
REFERENCE No.
A/K14/799

圖 PLAN
A - 4



申請處所(室內)
THE APPLICATION PREMISES (INTERIOR)

本圖於2021年2月4日擬備，
所根據的資料為攝於
2021年1月22日的實地照片
PLAN PREPARED ON 4.2.2021
BASED ON SITE PHOTO
TAKEN ON 22.1.2021

實地照片 SITE PHOTO

擬議商店及服務行業
九龍觀塘鴻圖道1號地下2室
PROPOSED SHOP AND SERVICES
UNIT 2, G/F, 1 HUNG TO ROAD, KWUN TONG, KOWLOON

規劃署
PLANNING
DEPARTMENT



參考編號
REFERENCE No.
A/K14/799

圖 PLAN
A - 5