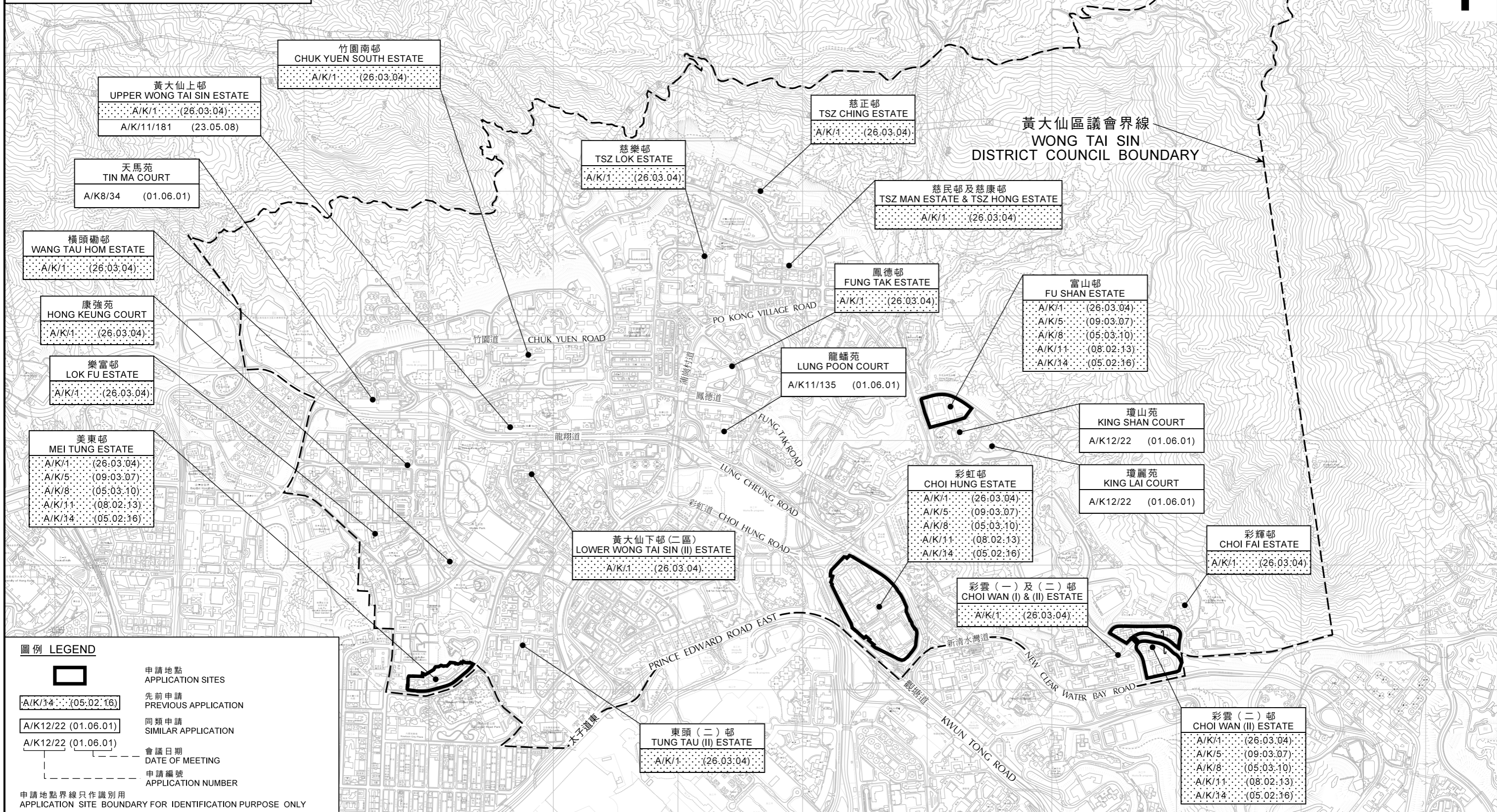
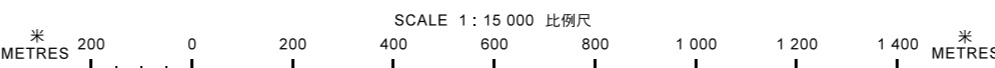


Agenda Item 9
Replacement of Plan A-1 to MPC Paper No.
A/K/18
For Tabling at MPC on 22.2.2019



位置圖 LOCATION PLAN

臨時「公眾停車場(貨櫃車除外)」用途的規劃許可續期(為期3年)(只適用於空置的停車位)
 黃大仙區彩虹邨、彩雲(二)邨、富山邨及美東邨
 RENEWAL OF PLANNING APPROVAL FOR TEMPORARY 'PUBLIC VEHICLE PARK (EXCLUDING CONTAINER VEHICLE)'
 (VACANT CAR PARKING SPACES ONLY) FOR A PERIOD OF 3 YEARS
 CHOI HUNG ESTATE, CHOI WAN (II) ESTATE,
 FU SHAN ESTATE AND MEI TUNG ESTATE, WONG TAI SIN DISTRICT



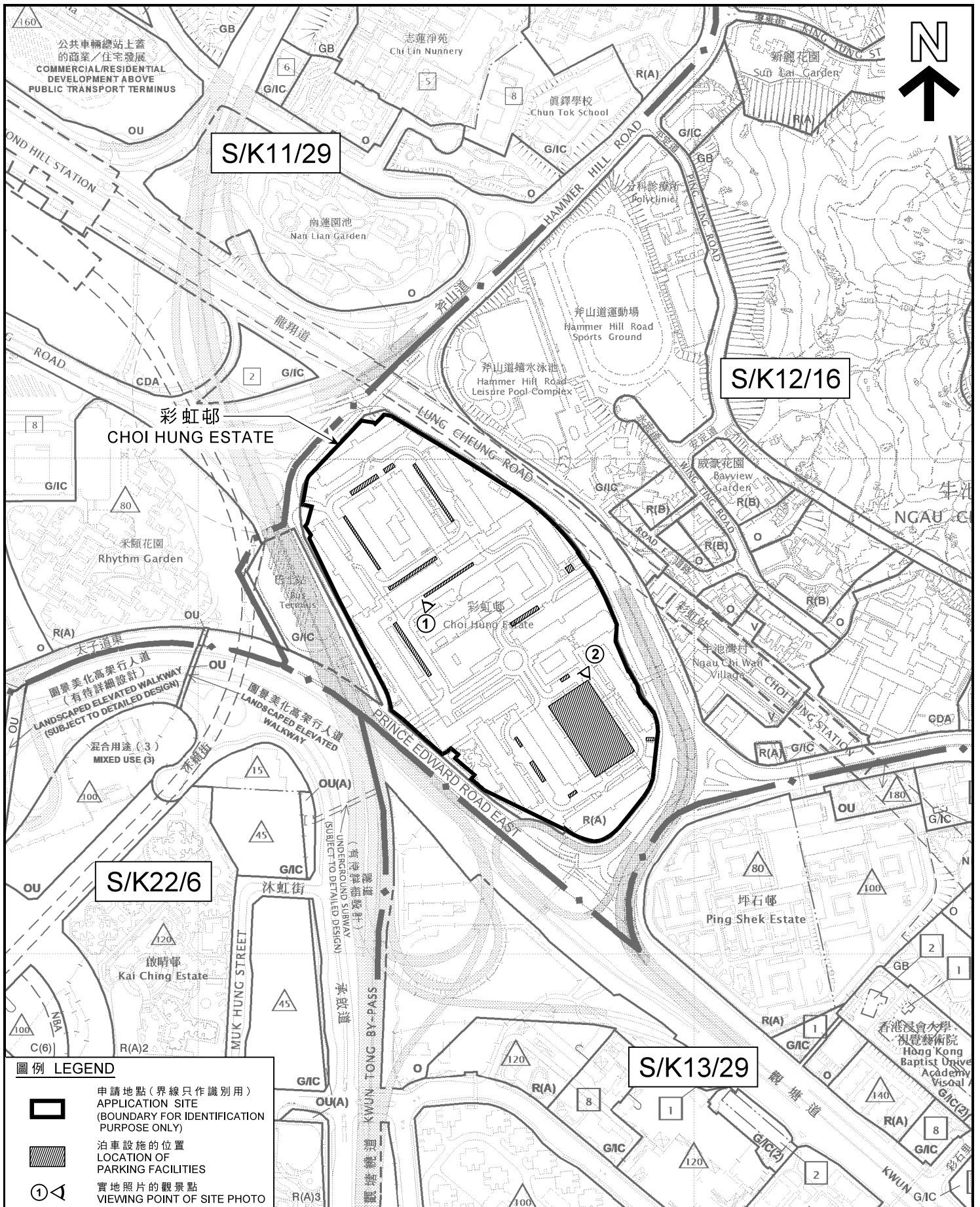
本摘要圖於2019年2月20日擬備，所根據的資料為測量圖編號 7-SW-D, 7-SE-C, D, 11-NW-B和11-NE-A, B
 EXTRACT PLAN PREPARED ON 20.2.2019 BASED ON SURVEY SHEETS No. 7-SW-D, 7-SE-C, D, 11-NW-B & 11-NE-A, B

規劃署
 PLANNING DEPARTMENT



參考編號
 REFERENCE No.
A / K / 18

圖 PLAN
A - 1



圖例 LEGEND


-  申請地點(界線只作識別用)
APPLICATION SITE
(BOUNDARY FOR IDENTIFICATION
PURPOSE ONLY)
-  泊車設施的位置
LOCATION OF
PARKING FACILITIES
-  實地照片的觀景點
VIEWING POINT OF SITE PHOTO

本摘要圖於2019年2月11日擬備，所根據的資料為：於2016年12月6日核准的分區計劃大綱圖編號S/K11/29，於2004年11月2日核准的分區計劃大綱圖編號S/K12/16，於2017年4月13日展示的分區計劃大綱圖編號S/K13/29及於2018年5月15日核准的分區計劃大綱圖編號S/K22/6

EXTRACT PLAN PREPARED ON 11.2.2019
BASED ON OUTLINE ZONING PLANS No.
S/K11/29 APPROVED ON 6.12.2016,
S/K12/16 APPROVED ON 2.11.2004,
S/K13/29 EXHIBITED ON 13.4.2017 AND
S/K22/6 APPROVED ON 15.5.2018

位置圖 LOCATION PLAN

彩虹邨現有的停車位
EXISTING CAR PARKS AT
CHOI HUNG ESTATE



規劃署
PLANNING
DEPARTMENT



參考編號
REFERENCE No.

A/K/18

圖 PLAN

A - 2



實地照片 SITE PHOTOS

彩虹邨現有的停車位
EXISTING CAR PARKS AT
CHOI HUNG ESTATE

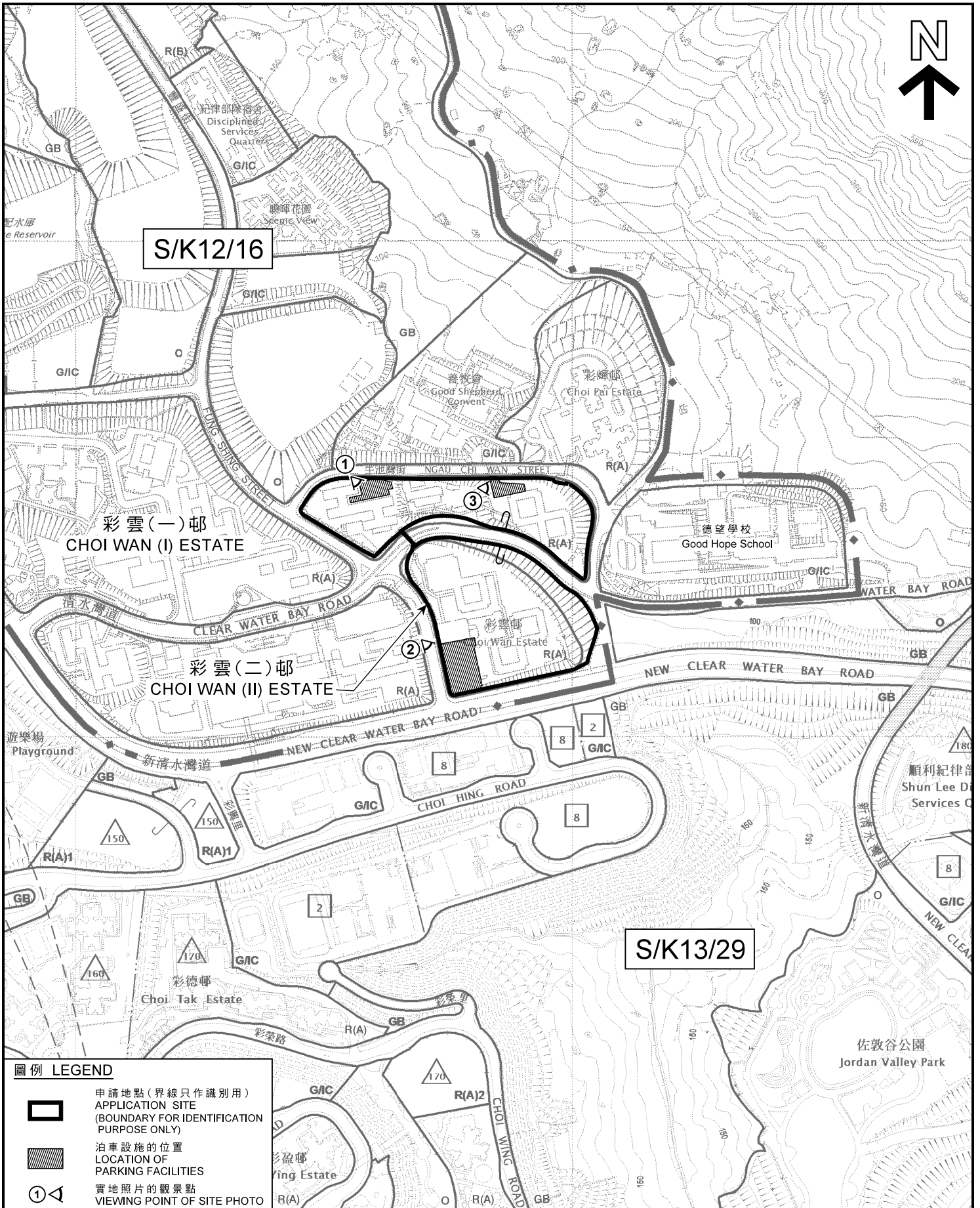
規劃署
PLANNING
DEPARTMENT



參考編號
REFERENCE No.
A/K/18

圖 PLAN
A - 3

本圖於2019年1月24日擬備，所根據的資料為攝於2019年1月18日的實地照片
PLAN PREPARED ON 24.1.2019
BASED ON SITE PHOTOS
TAKEN ON 18.1.2019



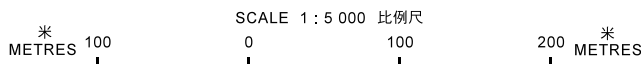
圖例 LEGEND

-  申請地點(界線只作識別用)
APPLICATION SITE
(BOUNDARY FOR IDENTIFICATION
PURPOSE ONLY)
-  泊車設施的位置
LOCATION OF
PARKING FACILITIES
-  實地照片的觀景點
VIEWING POINT OF SITE PHOTO

位置圖 LOCATION PLAN

彩雲(二)邨現有的停車位
EXISTING CAR PARKS AT
CHOI WAN (II) ESTATE

本摘要圖於2019年2月11日擬備，所根據的資料為於2004年11月2日核准的分區計劃大綱圖編號S/K12/16及於2017年4月13日展示的分區計劃大綱圖編號S/K13/29
EXTRACT PLAN PREPARED ON 11.2.2019
BASED ON OUTLINE ZONING PLANS No. S/K12/16 APPROVED ON 2.11.2004 AND S/K13/29 EXHIBITED ON 13.4.2017



規劃署
PLANNING
DEPARTMENT



參考編號
REFERENCE No.

A/K/18

圖 PLAN

A - 4



實地照片 SITE PHOTOS

彩雲(二)邨現有的停車位
EXISTING CAR PARKS AT
CHOI WAN (II) ESTATE

規劃署
PLANNING
DEPARTMENT



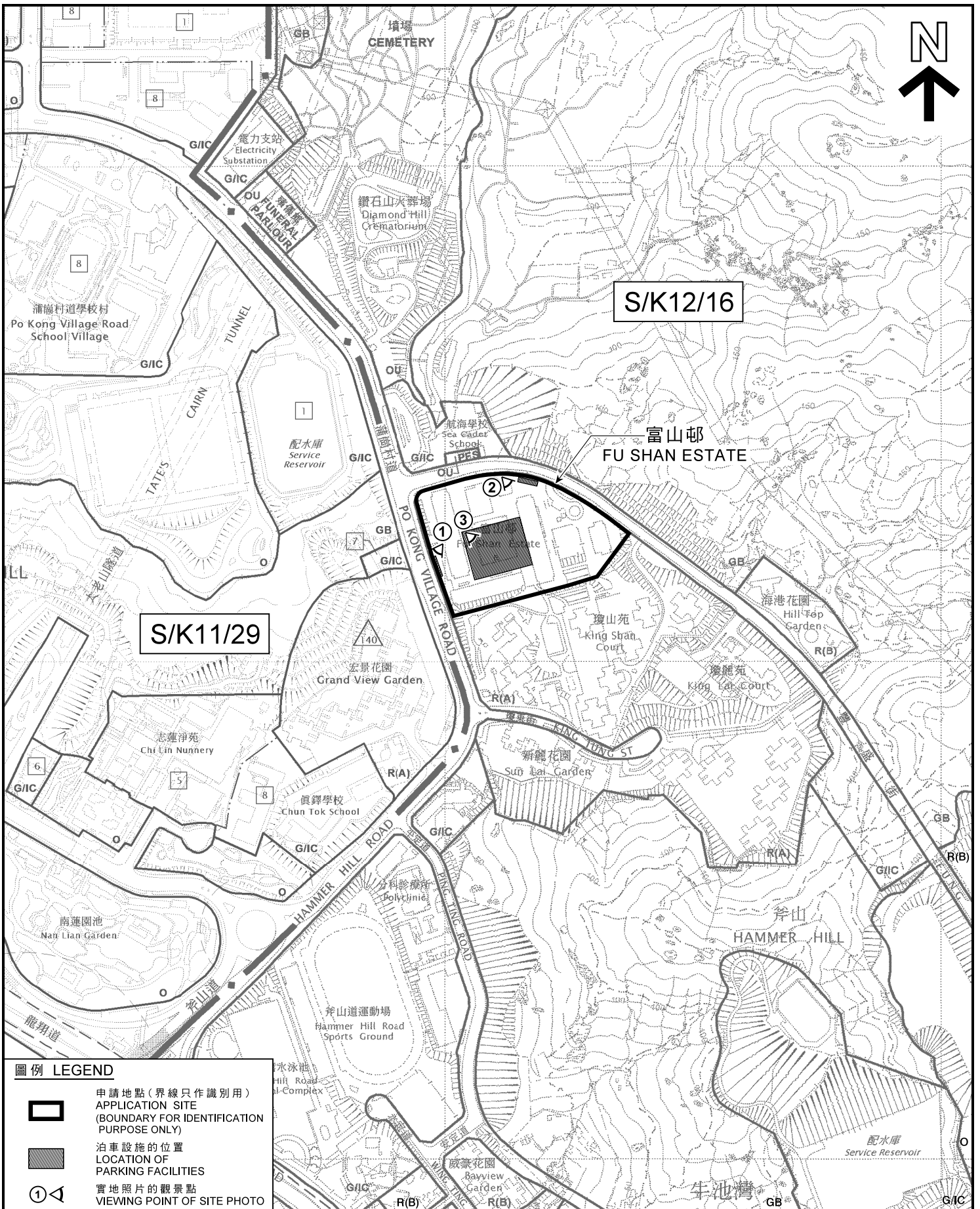
參考編號
REFERENCE No.

A/K/18

圖 PLAN

A - 5

本圖於2019年2月11日擬備，所根據的資料為攝於2019年1月18日的實地照片
PLAN PREPARED ON 11.2.2019
BASED ON SITE PHOTOS
TAKEN ON 18.1.2019



圖例 LEGEND

-  申請地點(界線只作識別用)
APPLICATION SITE
(BOUNDARY FOR IDENTIFICATION
PURPOSE ONLY)
-  泊車設施的位置
LOCATION OF
PARKING FACILITIES
-  實地照片的觀景點
VIEWING POINT OF SITE PHOTO

位置圖 LOCATION PLAN

富山邨現有的停車位
EXISTING CAR PARKS AT
FU SHAN ESTATE

規劃署
PLANNING
DEPARTMENT



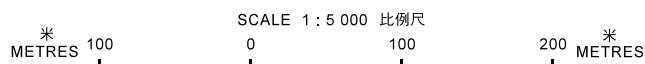
參考編號
REFERENCE No.

A/K/18

圖 PLAN

A - 6

本摘要圖於2019年2月11日擬備，所根據的資料為：於2016年12月6日核准的分區計劃大綱圖編號S/K11/29及於2004年11月2日核准的分區計劃大綱圖編號S/K12/16
EXTRACT PLAN PREPARED ON 11.2.2019
BASED ON OUTLINE ZONING PLANS No. S/K11/29 APPROVED ON 6.12.2016 AND S/K12/16 APPROVED ON 2.11.2004





實地照片 SITE PHOTOS

富山邨現有的停車位
EXISTING CAR PARKS AT FU SHAN ESTATE

本圖於2019年2月11日擬備，所根據的資料為攝於2019年1月8日及2019年1月18日的實地照片

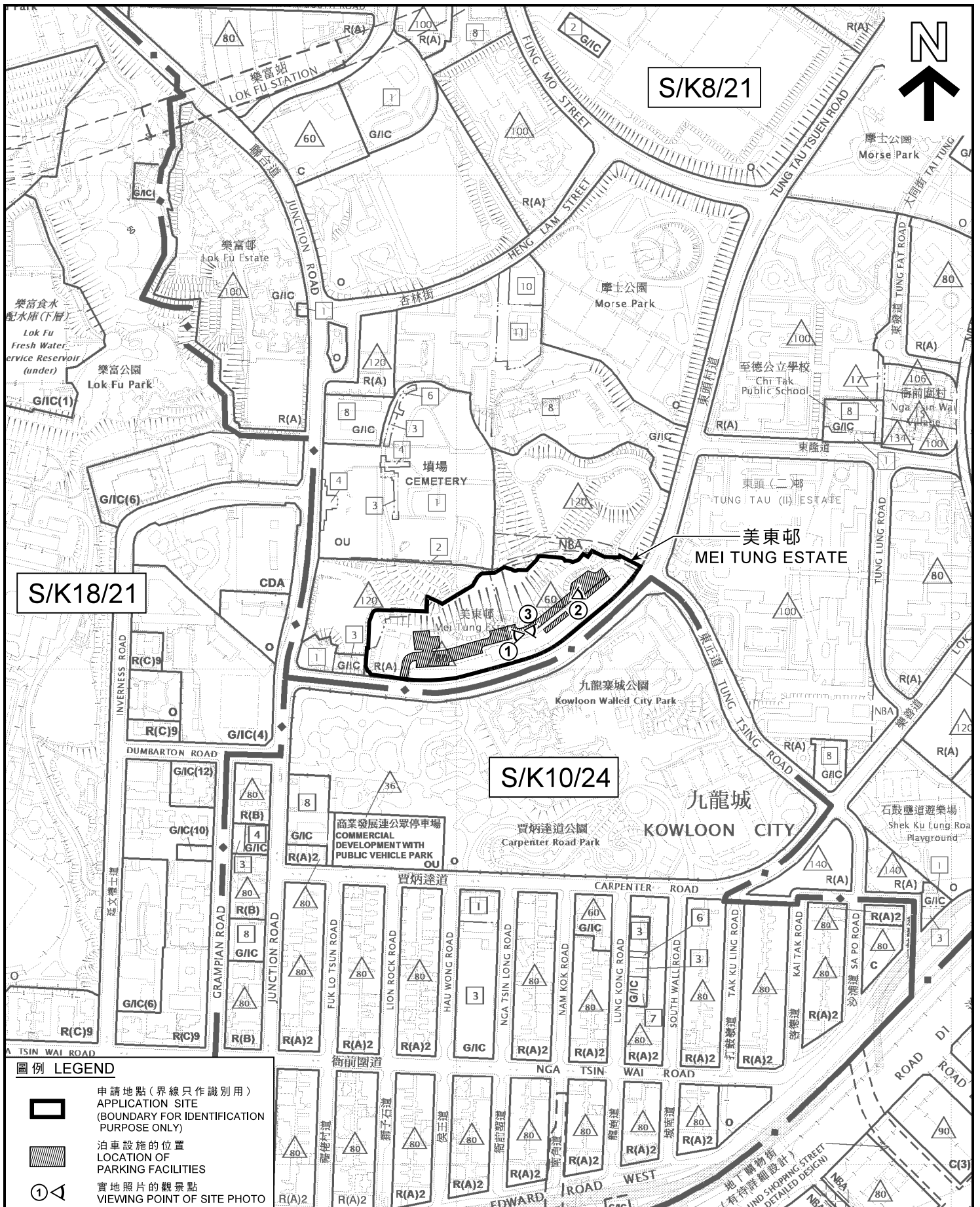
PLAN PREPARED ON 11.2.2019
BASED ON SITE PHOTOS
TAKEN ON 8.1.2019 AND 18.1.2019

規劃署
PLANNING
DEPARTMENT



參考編號
REFERENCE No.
A/K/18

圖 PLAN
A - 7




圖例 LEGEND

-  申請地點(界線只作識別用)
APPLICATION SITE
(BOUNDARY FOR IDENTIFICATION
PURPOSE ONLY)
-  泊車設施的位置
LOCATION OF
PARKING FACILITIES
-  實地照片的觀景點
VIEWING POINT OF SITE PHOTO

位置圖 LOCATION PLAN

**美東邨現有的停車位
EXISTING CAR PARKS AT
MEI TUNG ESTATE**

本摘要圖於2019年2月11日擬備，所根據的資料為：於2011年10月4日核准的分區計劃大綱圖編號S/K8/21，於2019年1月8日核准的分區計劃大綱圖編號S/K10/24及於2017年12月5日核准的分區計劃大綱圖編號S/K18/21
EXTRACT PLAN PREPARED ON 11.2.2019
BASED ON OUTLINE ZONING PLANS No.
S/K8/21 APPROVED ON 4.10.2011,
S/K10/24 APPROVED ON 8.1.2019 AND
S/K18/21 APPROVED ON 5.12.2017



**規劃署
PLANNING
DEPARTMENT**



參考編號
REFERENCE No.

A/K/18

圖 PLAN

A - 8



實地照片 SITE PHOTOS

美東邨現有的停車位
EXISTING CAR PARKS AT
MEI TUNG ESTATE

規劃署
PLANNING
DEPARTMENT



參考編號
REFERENCE No.

A/K/18

圖 PLAN

A - 9

本圖於2019年2月11日擬備，所根據的資料為攝於2019年1月17日的實地照片
PLAN PREPARED ON 11.2.2019
BASED ON SITE PHOTOS
TAKEN ON 17.1.2019