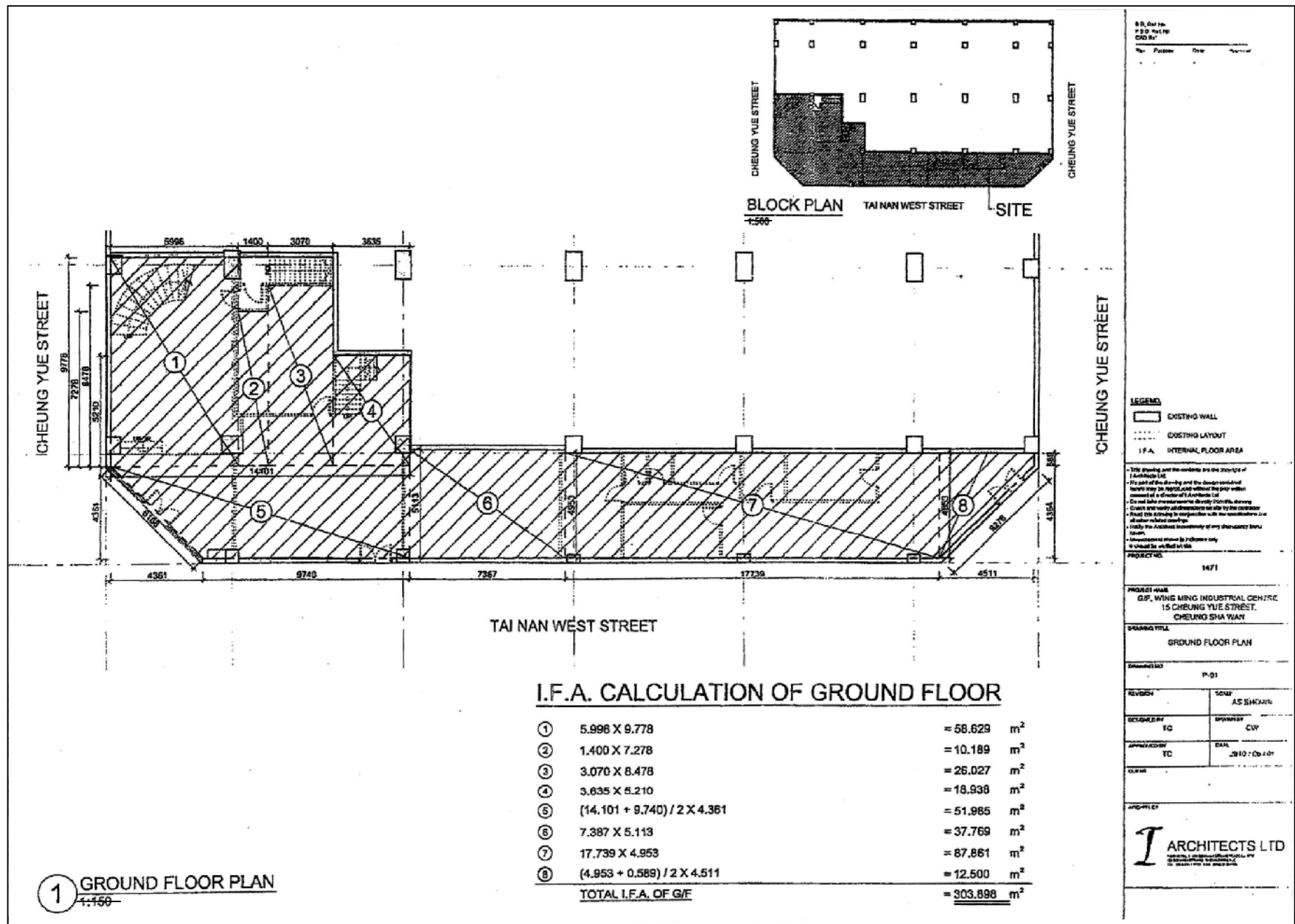


參考編號 REFERENCE No. A/K5/801	繪圖 DRAWING A-2
-----------------------------------	----------------------

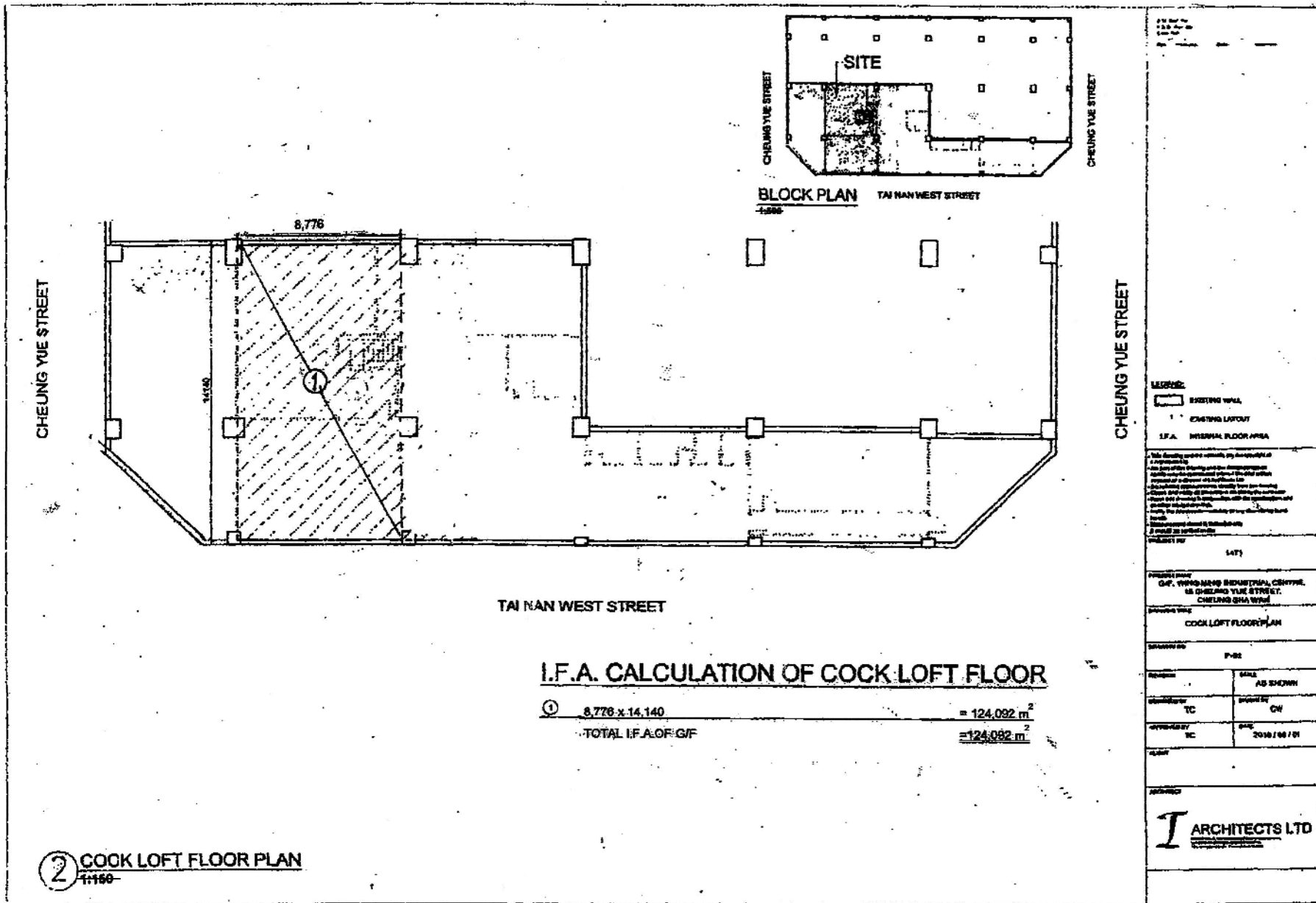
(來源：附錄 I)
 (Source : Appendix I)



參考編號
REFERENCE No.
A/K5/801

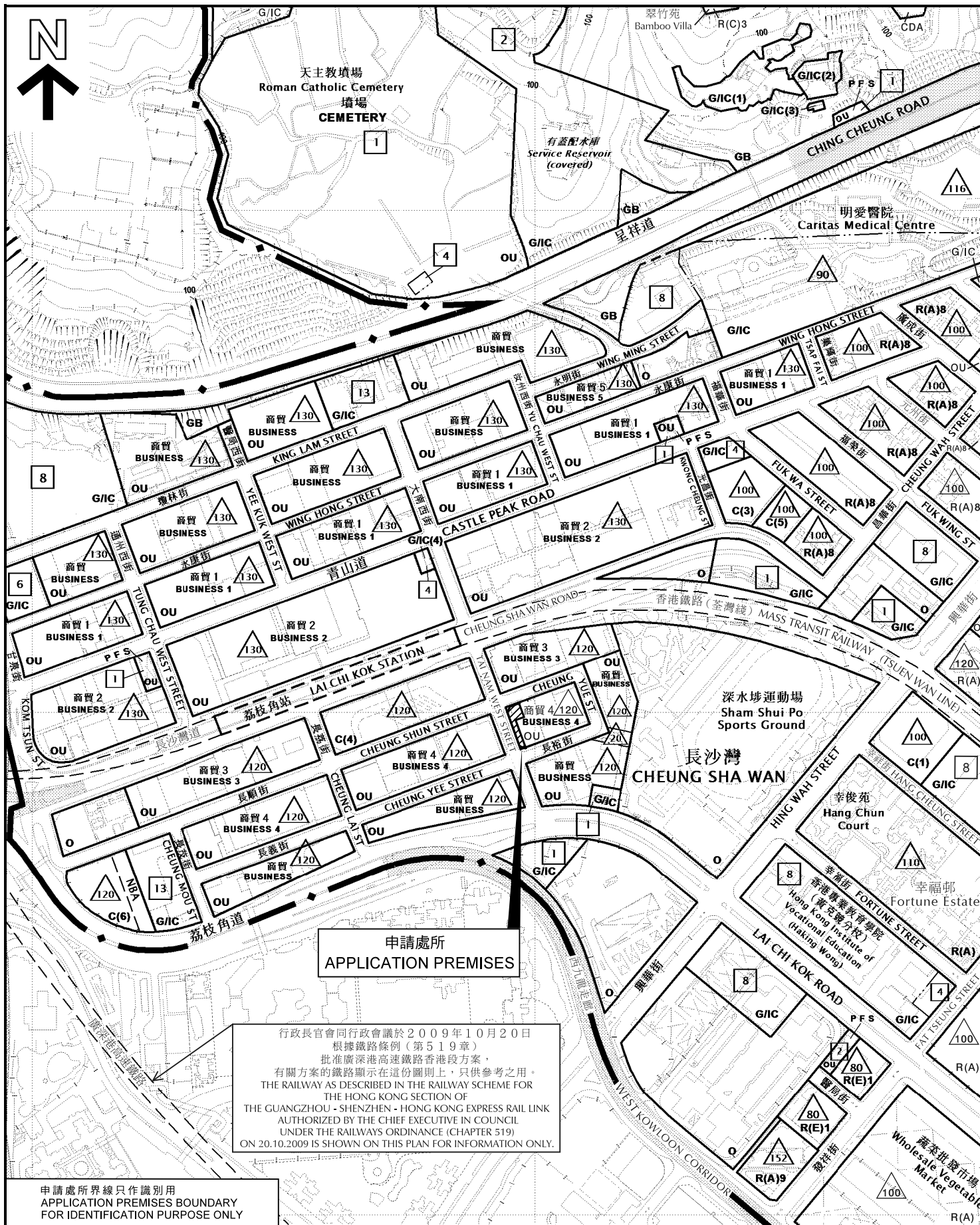
繪圖
DRAWING
A-3

(來源：附錄 I)
(Source : Appendix I)



參考編號 REFERENCE No. A/K5/801	繪圖 DRAWING A-4
-----------------------------------	----------------------

(來源：附錄 I)
(Source: Appendix I)



申請處所
APPLICATION PREMISES

行政長官會同行政會議於2009年10月20日
根據鐵路條例(第519章)
批准廣深港高速鐵路香港段方案,
有關方案的鐵路顯示在這份圖則上, 只供參考之用。
THE RAILWAY AS DESCRIBED IN THE RAILWAY SCHEME FOR
THE HONG KONG SECTION OF
THE GUANGZHOU - SHENZHEN - HONG KONG EXPRESS RAIL LINK
AUTHORIZED BY THE CHIEF EXECUTIVE IN COUNCIL
UNDER THE RAILWAYS ORDINANCE (CHAPTER 519)
ON 20.10.2009 IS SHOWN ON THIS PLAN FOR INFORMATION ONLY.

申請處所界線只作識別用
APPLICATION PREMISES BOUNDARY
FOR IDENTIFICATION PURPOSE ONLY

本摘要圖於2018年12月20日擬備,
所根據的資料為於2016年12月6日
核准的分區計劃大綱圖編號S/K5/37
EXTRACT PLAN PREPARED ON 20.12.2018
BASED ON OUTLINE ZONING PLAN No.
S/K5/37 APPROVED ON 6.12.2016


位置圖 LOCATION PLAN

商店及服務行業
九龍長沙灣長裕街15號永明工業中心地下(部分)連閣樓(部分)
SHOP AND SERVICES
PORTION OF G/F INCLUDING PORTION OF COCKLOFT,
WING MING INDUSTRIAL CENTRE,
15 CHEUNG YUE STREET, CHEUNG SHA WAN, KOWLOON

SCALE 1 : 5 000 比例尺

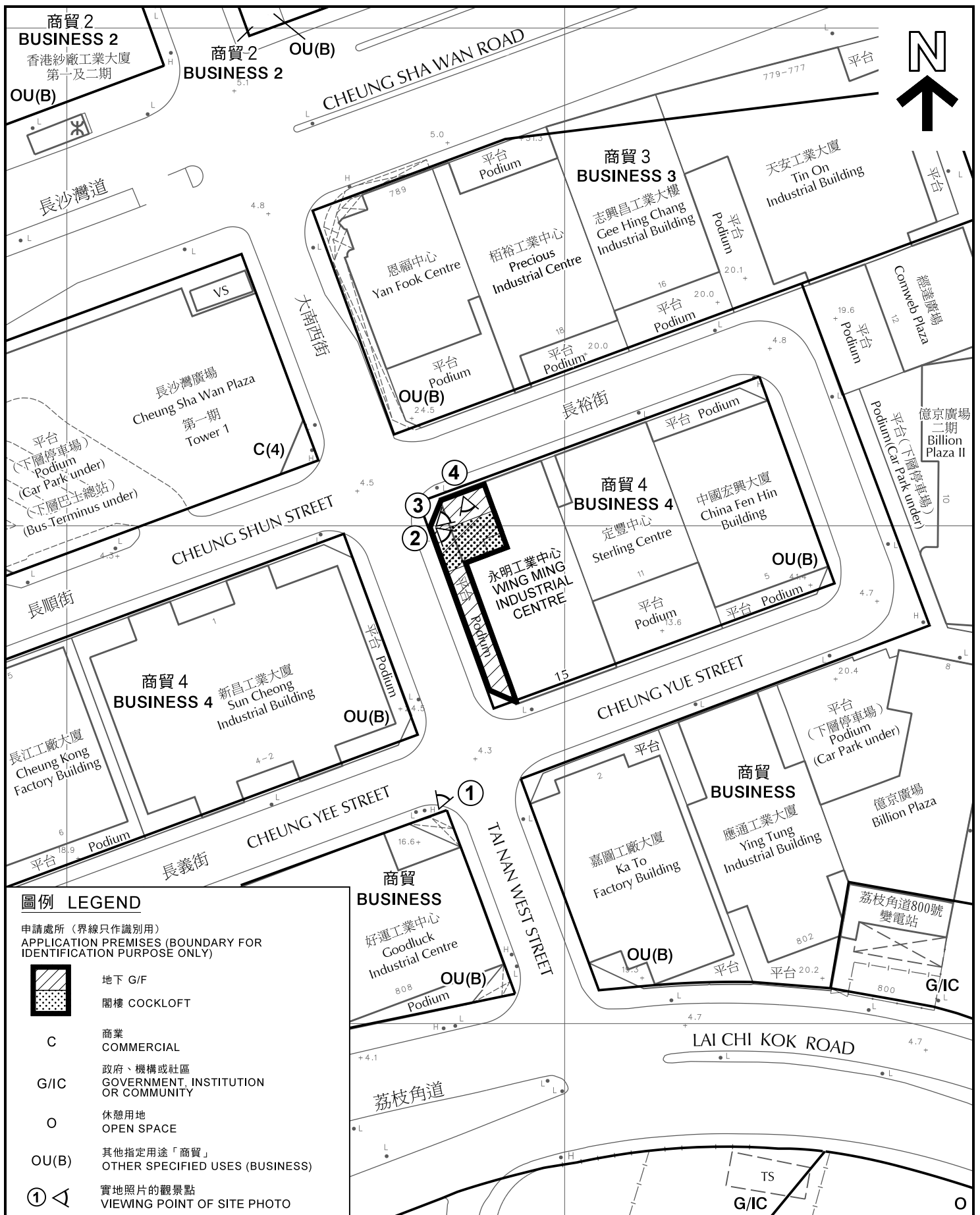
米 100 0 100 200 米
METRES

規劃署
PLANNING
DEPARTMENT



參考編號
REFERENCE No. A/K5/801

圖 PLAN
A-1



圖例 LEGEND

申請處所 (界線只作識別用)
APPLICATION PREMISES (BOUNDARY FOR IDENTIFICATION PURPOSE ONLY)



- 地下 G/F
- 閣樓 COCKLOFT
- C 商業 COMMERCIAL
- G/IC 政府、機構或社區 GOVERNMENT, INSTITUTION OR COMMUNITY
- O 休憩用地 OPEN SPACE
- OU(B) 其他指定用途「商貿」 OTHER SPECIFIED USES (BUSINESS)
- ① 實地照片的觀景點 VIEWING POINT OF SITE PHOTO

平面圖 SITE PLAN

本摘要圖於2018年12月20日擬備，所根據的資料為測量圖編號11-NW-8C

EXTRACT PLAN PREPARED ON 20.12.2018
BASED ON SURVEY SHEET No.
11-NW-8C

商店及服務行業
九龍長沙灣長裕街15號永明工業中心地下(部分)連閣樓(部分)
SHOP AND SERVICES
PORTION OF G/F INCLUDING PORTION OF COCKLOFT,
WING MING INDUSTRIAL CENTRE,
15 CHEUNG YUE STREET, CHEUNG SHA WAN, KOWLOON

SCALE 1:1 000 比例尺
METRES 20 0 20 40 METRES

規劃署
PLANNING
DEPARTMENT

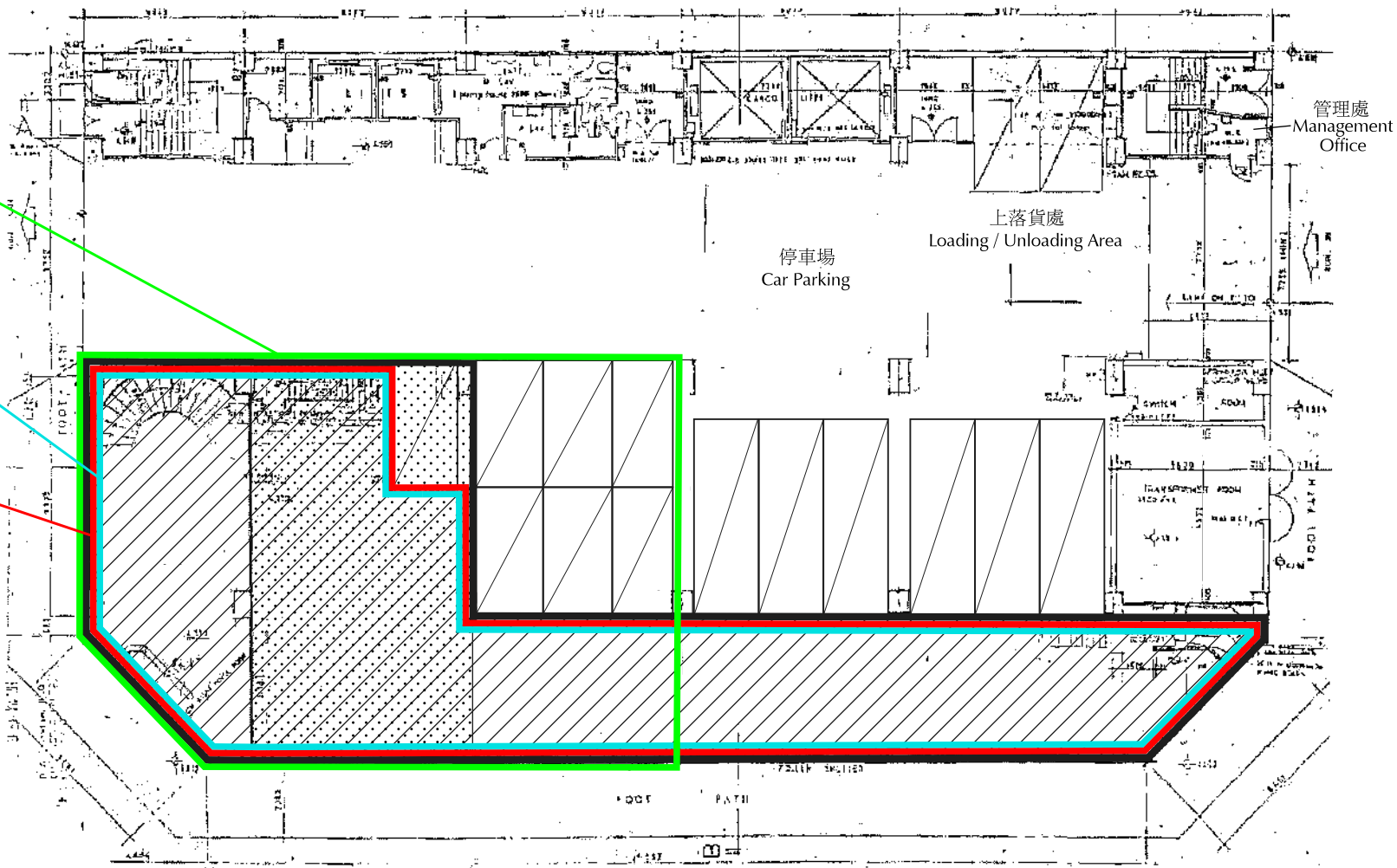


參考編號
REFERENCE No.

A/K5/801

圖 PLAN

A-2





先前申請
 PREVIOUS APPLICATION
 625 (19.1.07) X
 商店及服務行業(地產代理)和辦公室
 SHOP AND SERVICES
 (REAL ESTATE AGENCY) AND OFFICE

先前申請
 PREVIOUS APPLICATION
 699 (4.3.11)
 商店及服務行業(已經失效)
 SHOP AND SERVICES (LAPSED)

先前申請
 PREVIOUS APPLICATION
 774 (5.2.16) X
 商店及服務行業
 SHOP AND SERVICES

圖例 LEGEND

申請處所 (界線只作識別用)
 APPLICATION PREMISES (BOUNDARY FOR
 IDENTIFICATION PURPOSE ONLY)

-  地下 G/F
-  閣樓 COCKLOFT

 699 (4.3.11) 獲批准的申請
 APPROVED APPLICATION

 625 (19.1.07) X
 已撤銷 REVOKED
 會議日期 DATE OF MEETING
 申請編號 APPLICATION NUMBER

地下平面圖 GROUND FLOOR PLAN

本圖於2018年12月18日擬備
 PLAN PREPARED ON 18.12.2018

先前申請 PREVIOUS APPLICATIONS
 商店及服務行業
 九龍長沙灣長裕街15號永明工業中心地下(部分)連閣樓(部分)
 SHOP AND SERVICES
 PORTION OF G/F INCLUDING PORTION OF COCKLOFT,
 WING MING INDUSTRIAL CENTRE,
 15 CHEUNG YUE STREET, CHEUNG SHA WAN, KOWLOON

規劃署
 PLANNING
 DEPARTMENT




參考編號
 REFERENCE No.

A/K5/801

圖 PLAN

A-2a



申請處所 (界線只作識別用)
APPLICATION PREMISES
(BOUNDARY FOR IDENTIFICATION
PURPOSE ONLY)

本圖於2018年12月20日擬備，
所根據的資料為攝於2018年10月2日的
實地照片
PLAN PREPARED ON 20.12.2018
BASED ON SITE PHOTO TAKEN ON
2.10.2018

實地照片 SITE PHOTO

商店及服務行業
九龍長沙灣長裕街15號
永明工業中心地下(部分)連閣樓(部分)
SHOP AND SERVICES
PORTION OF G/F INCLUDING PORTION OF COCKLOFT,
WING MING INDUSTRIAL CENTRE,
15 CHEUNG YUE STREET, CHEUNG SHA WAN, KOWLOON

規劃署
PLANNING
DEPARTMENT



參考編號
REFERENCE No.

A/K5/801

圖 PLAN

A-3



地下 GROUND FLOOR



地下
GROUND FLOOR

閣樓
COCKLOFT

本圖於2018年12月18日擬備，
所根據的資料為攝於2018年10月2日的
實地照片
PLAN PREPARED ON 18.12.2018
BASED ON SITE PHOTOS TAKEN ON
2.10.2018

實地照片 SITE PHOTOS
商店及服務行業
九龍長沙灣長裕街15號
永明工業中心地下(部分)連閣樓(部分)
SHOP AND SERVICES
PORTION OF G/F INCLUDING PORTION OF COCKLOFT,
WING MING INDUSTRIAL CENTRE,
15 CHEUNG YUE STREET, CHEUNG SHA WAN, KOWLOON

規劃署
PLANNING
DEPARTMENT



參考編號
REFERENCE No.
A/K5/801

圖 PLAN
A-4



閣樓 COCKLOFT



申請處所 (界線只作識別用)
APPLICATION PREMISES
(BOUNDARY FOR IDENTIFICATION
PURPOSE ONLY)

本圖於2018年12月20日擬備，
所根據的資料為攝於2018年10月2日的
實地照片
PLAN PREPARED ON 20.12.2018
BASED ON SITE PHOTO TAKEN ON
2.10.2018

實地照片 SITE PHOTO
商店及服務行業
九龍長沙灣長裕街15號
永明工業中心地下(部分)連閣樓(部分)
SHOP AND SERVICES
PORTION OF G/F INCLUDING PORTION OF COCKLOFT,
WING MING INDUSTRIAL CENTRE,
15 CHEUNG YUE STREET, CHEUNG SHA WAN, KOWLOON

規劃署
PLANNING
DEPARTMENT



參考編號
REFERENCE No.

A/K5/801

圖 PLAN

A-5