

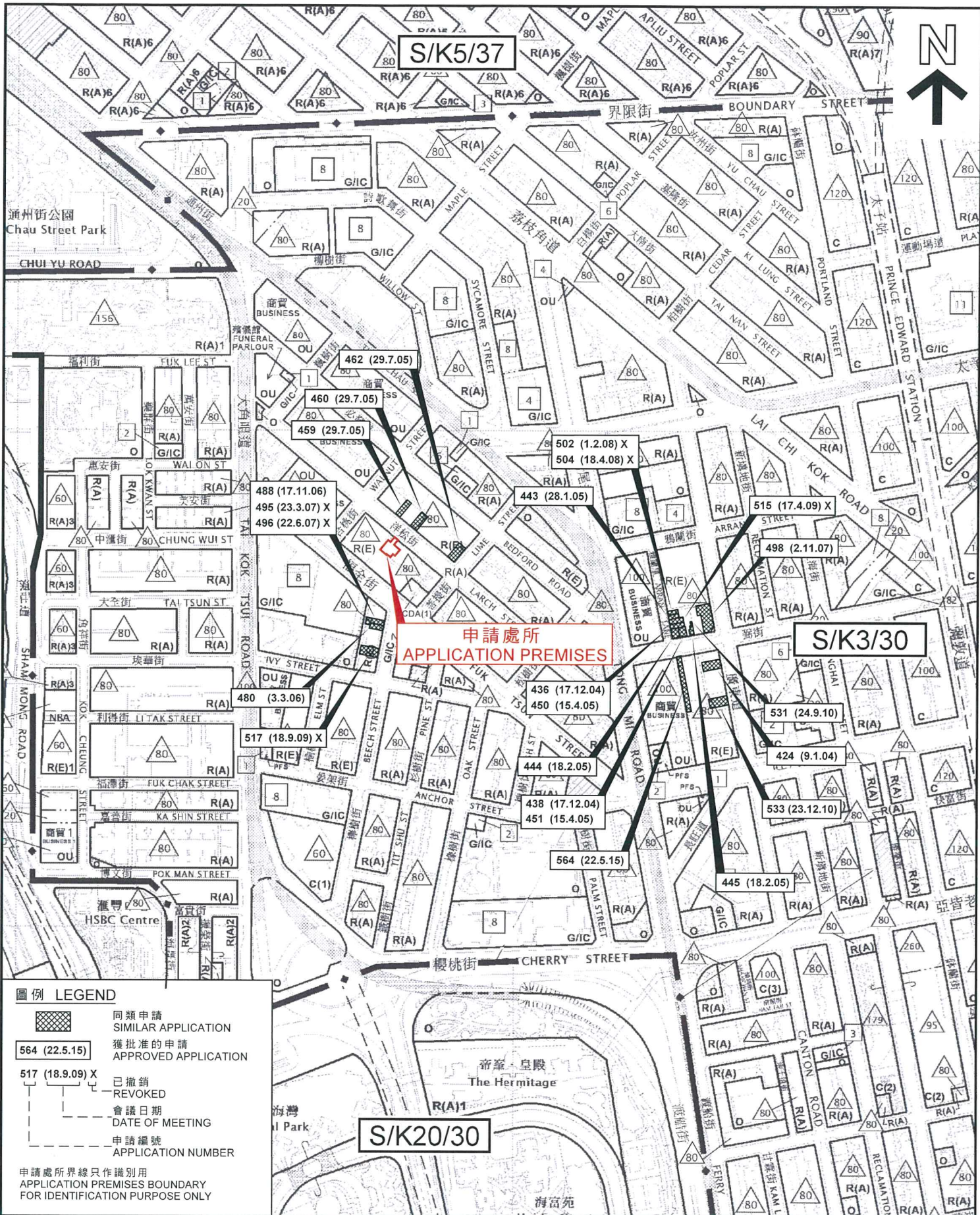
Plan showing Application Site

Scale 1 : 100

參考編號
REFERENCE No.
A/K3/578

繪圖
DRAWING
A - 1

(資料來源: 由申請人提供)
(Source : submitted by the Applicant)



圖例 LEGEND

- 同類申請
SIMILAR APPLICATION
- 獲批准的申請
APPROVED APPLICATION
- 564 (22.5.15)
517 (18.9.09) X
- 已撤銷
REVOKED
- 會議日期
DATE OF MEETING
- 申請編號
APPLICATION NUMBER

申請處所界線只作識別用
APPLICATION PREMISES BOUNDARY
FOR IDENTIFICATION PURPOSE ONLY

本摘要圖於2018年1月25日擬備，所根據的資料為：於2013年5月31日展示的分區計劃大綱圖編號 S/K3/30，於2016年12月6日核准的分區計劃大綱圖編號 S/K5/37，以及於2014年9月23日核准的分區計劃大綱圖編號 S/K20/30 EXTRACT PLAN PREPARED ON 25.1.2018 BASED ON OUTLINE ZONING PLANS No. S/K3/30 EXHIBITED ON 31.5.2013, S/K5/37 APPROVED ON 6.12.2016 AND S/K20/30 APPROVED ON 23.9.2014

位置圖 LOCATION PLAN

擬議臨時商店及服務行業(為期5年)
九龍大角咀洋松街85號康泰大廈地下(部份)
PROPOSED TEMPORARY SHOP AND SERVICES FOR A PERIOD OF 5 YEARS
PORTION OF GROUND FLOOR, HONG TAI BUILDING, 85 LARCH STREET, TAI KOK TSUI, KOWLOON

SCALE 1 : 5 000 比例尺

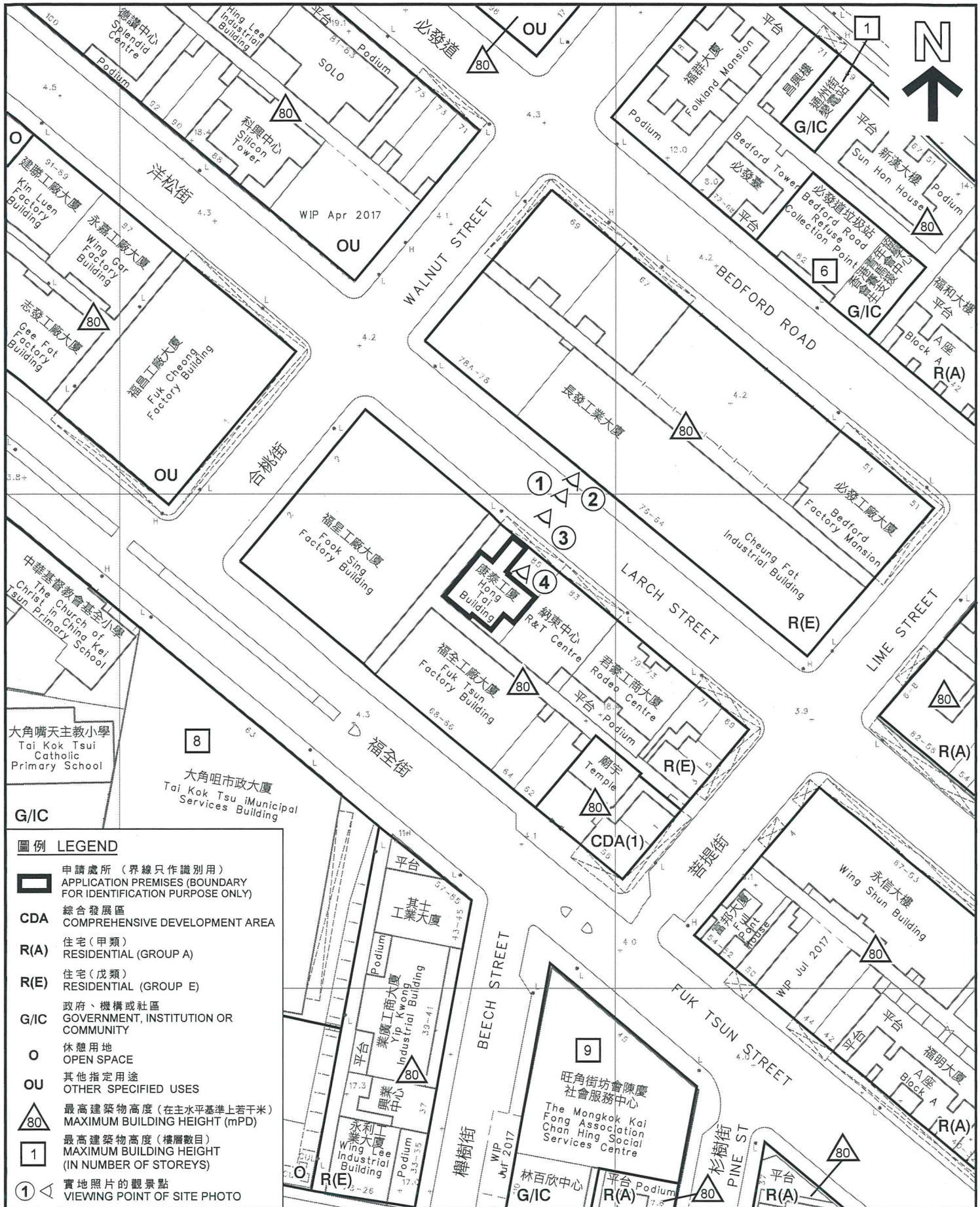
米 METRES 100 0 100 200 米 METRES

規劃署
PLANNING DEPARTMENT



參考編號
REFERENCE No. A/K3/578

圖 PLAN
A - 1



圖例 LEGEND

	申請處所 (界線只作識別用) APPLICATION PREMISES (BOUNDARY FOR IDENTIFICATION PURPOSE ONLY)
CDA	綜合發展區 COMPREHENSIVE DEVELOPMENT AREA
R(A)	住宅(甲類) RESIDENTIAL (GROUP A)
R(E)	住宅(戊類) RESIDENTIAL (GROUP E)
G/IC	政府、機構或社區 GOVERNMENT, INSTITUTION OR COMMUNITY
	休憩用地 OPEN SPACE
	其他指定用途 OTHER SPECIFIED USES
	最高建築物高度 (在主水平基準上若干米) MAXIMUM BUILDING HEIGHT (mPD)
	最高建築物高度 (樓層數目) MAXIMUM BUILDING HEIGHT (IN NUMBER OF STOREYS)
	實地照片的觀景點 VIEWING POINT OF SITE PHOTO

本摘要圖於2018年1月31日擬備，
所根據的資料為測量圖編號
11-NW-14C及19A
EXTRACT PLAN PREPARED ON 31.1.2018
BASED ON SURVEY SHEETS No.
11-NW-14C & 19A

平面圖 SITE PLAN

擬議臨時商店及服務行業(為期5年)
九龍大角咀洋松街85號康泰大廈地下(部份)
PROPOSED TEMPORARY SHOP AND SERVICES
FOR A PERIOD OF 5 YEARS
PORTION OF GROUND FLOOR, HONG TAI BUILDING,
85 LARCH STREET, TAI KOK TSUI, KOWLOON


SCALE 1:1 000 比例尺

規劃署
PLANNING DEPARTMENT

參考編號 REFERENCE No. A/K3/578	圖 PLAN A - 2
--	------------------------



照片 1 — 申請處所
PHOTO 1 - APPLICATION PREMISES



照片 2 — 申請處所
PHOTO 2 - APPLICATION PREMISES

界線只作識別用
BOUNDARY FOR
IDENTIFICATION PURPOSE ONLY

本摘要圖於2018年1月31日擬備，
所根據的資料為攝於
2018年1月31日的實地照片
PLAN PREPARED ON 31.1.2018
BASED ON SITE PHOTOS
TAKEN ON 31.1.2018

實地照片 SITE PHOTOS

擬議臨時商店及服務行業(為期5年)
九龍大角咀洋松街85號康泰大廈地下(部份)
PROPOSED TEMPORARY SHOP AND SERVICES
FOR A PERIOD OF 5 YEARS
PORTION OF GROUND FLOOR, HONG TAI BUILDING,
85 LARCH STREET, TAI KOK TSUI, KOWLOON

規劃署
PLANNING
DEPARTMENT



參考編號
REFERENCE No.

A/K3/578

圖 PLAN

A - 3



照片 3 — 申請處所
PHOTO 3 - APPLICATION PREMISES



照片 4 — 申請處所
PHOTO 4 - APPLICATION PREMISES

界線只作識別用
BOUNDARY FOR
IDENTIFICATION PURPOSE ONLY

本摘要圖於2018年1月31日擬備，
所根據的資料為攝於
2018年1月31日的實地照片
PLAN PREPARED ON 31.1.2018
BASED ON SITE PHOTOS
TAKEN ON 31.1.2018

實地照片 SITE PHOTOS

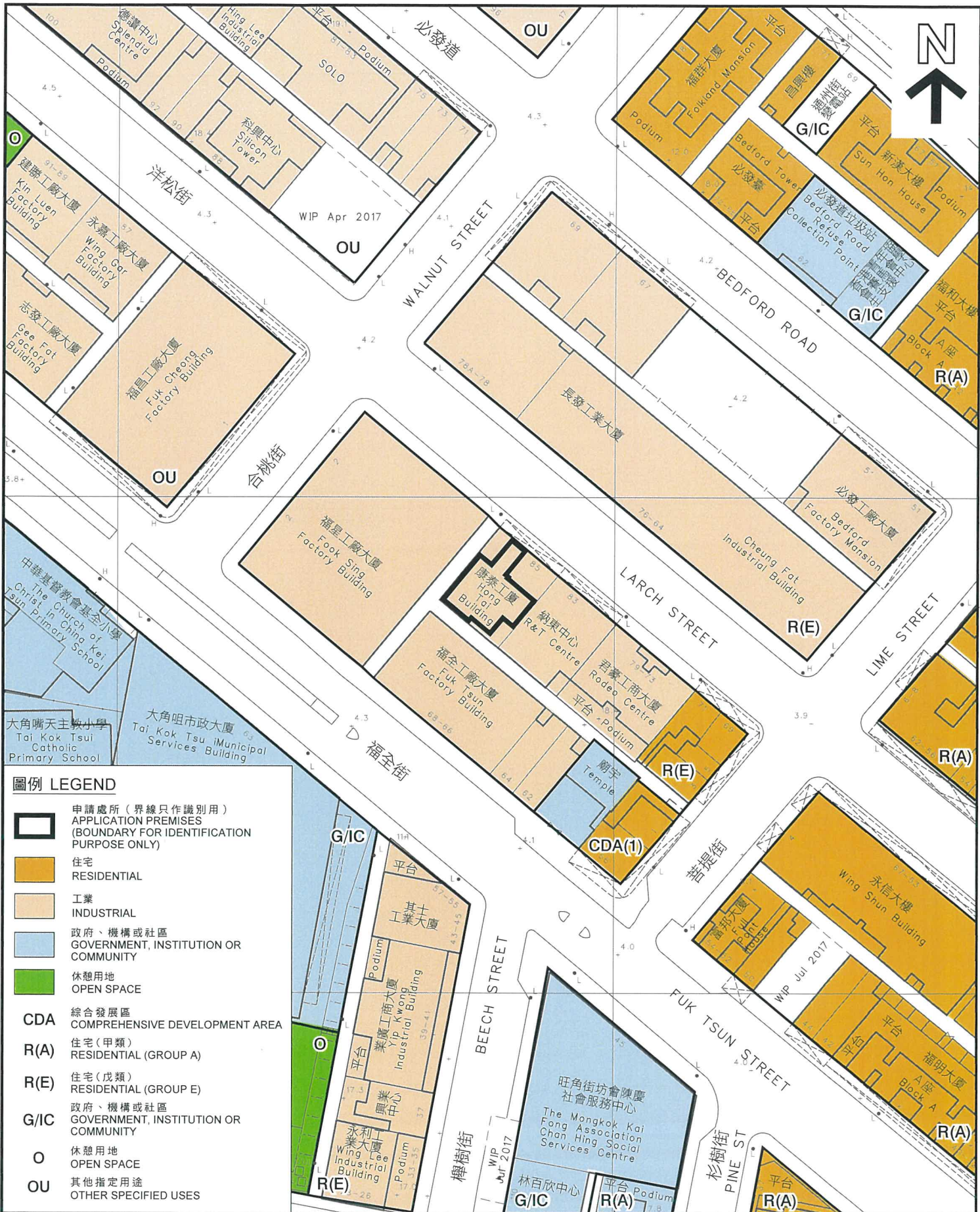
擬議臨時商店及服務行業(為期5年)
九龍大角咀洋松街85號康泰大廈地下(部份)
FOR A PERIOD OF 5 YEARS
PORTION OF GROUND FLOOR, HONG TAI BUILDING,
85 LARCH STREET, TAI KOK TSUI, KOWLOON

規劃署
PLANNING
DEPARTMENT



參考編號
REFERENCE No.
A/K3/578

圖 PLAN
A - 4



本摘要圖於2018年1月25日擬備，
所根據的資料為測量圖編號
11-NW-14C及19A

EXTRACT PLAN PREPARED ON 25.1.2018
BASED ON SURVEY SHEETS No.
11-NW-14C & 19A

**周邊現有土地用途
EXISTING LAND USES IN THE SURROUNDING AREAS**

擬議臨時商店及服務行業(為期5年)
PROPOSED TEMPORARY SHOP AND SERVICES
FOR A PERIOD OF 5 YEARS
PORTION OF GROUND FLOOR, HONG TAI BUILDING,
85 LARCH STREET, TAI KOK TSUI, KOWLOON

SCALE 1 : 1 000 比例尺

米 METRES 20 0 20 40 米 METRES

**規劃署
PLANNING
DEPARTMENT**



參考編號
REFERENCE No.
A/K3/578

**圖 PLAN
A - 5**