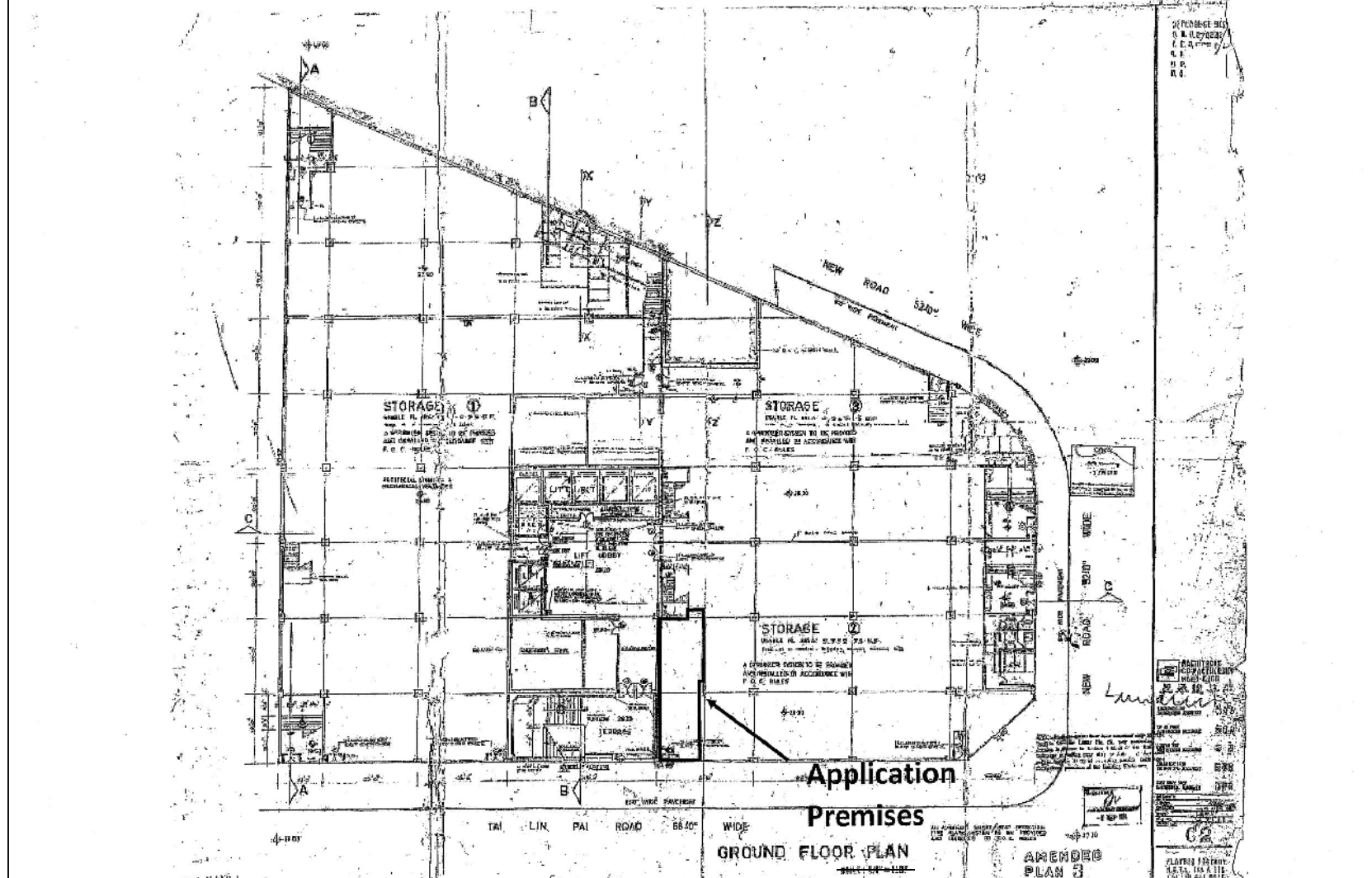


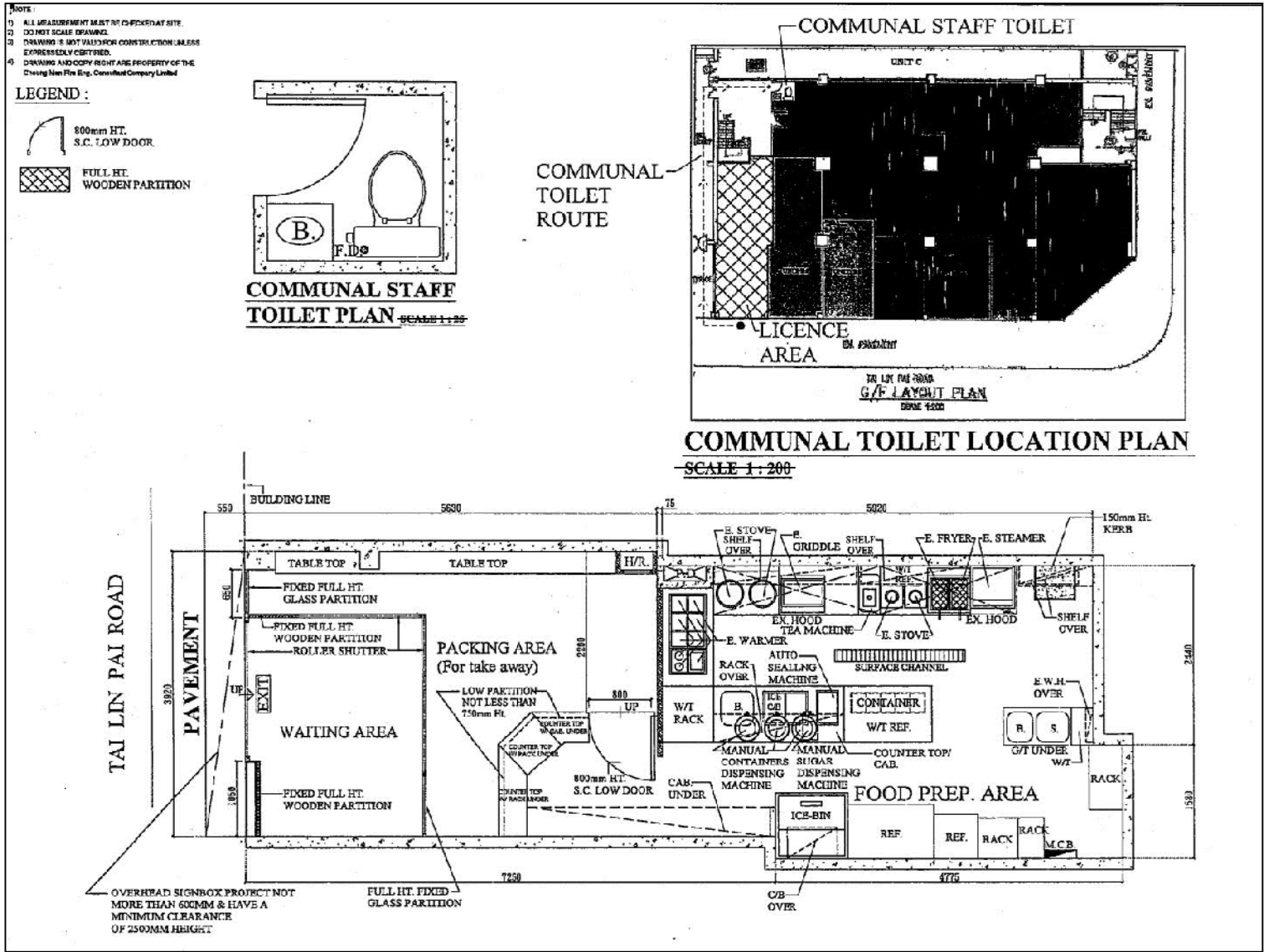
Layout Plan for Mai Wah Industrial Building (G/F)



平面圖
FLOOR PLAN

參考編號 REFERENCE No.	繪圖 DRAWING
A/KC/456	A-1

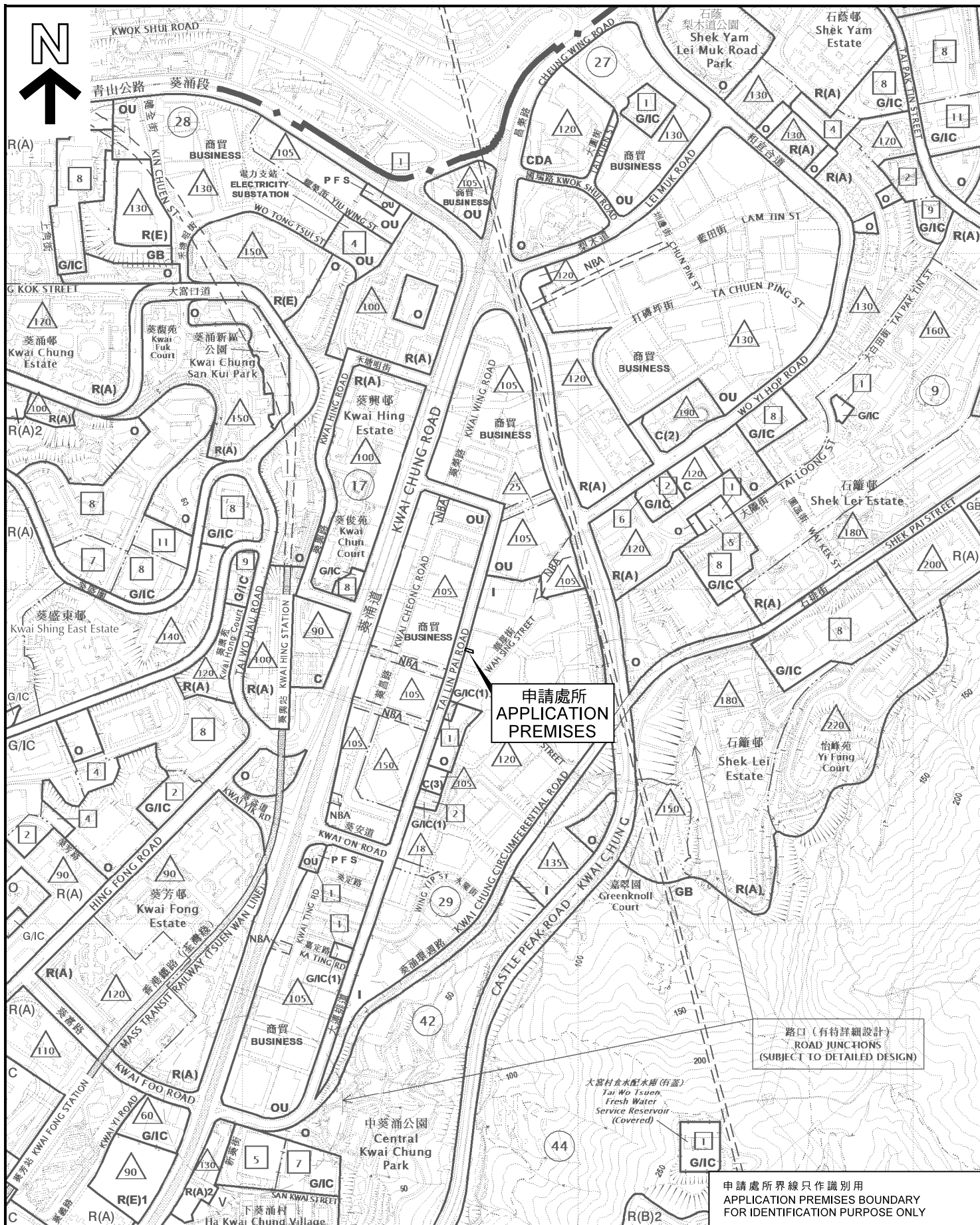
(來源：附錄 I)
(Source : Appendix I)



布局設計圖
LAYOUT PLAN

參考編號 REFERENCE No.	繪圖 DRAWING
A/KC/456	A-2

(來源：附錄 I)
(Source : Appendix I)



位置圖 LOCATION PLAN

商店及服務行業 (快餐店)
 葵涌華星街1-7號美華工業大廈地下B7號舖
 SHOP AND SERVICES (FAST FOOD SHOP)
 SHOP B7, G/F, MAI WAH INDUSTRIAL BUILDING
 1-7 WAH SING STREET, KWAI CHUNG

SCALE 1 : 7 500 比例尺
 米 METRES 100 0 100 200 300 METRES

**規劃署
 PLANNING
 DEPARTMENT**



參考編號
 REFERENCE No.

A/KC/456

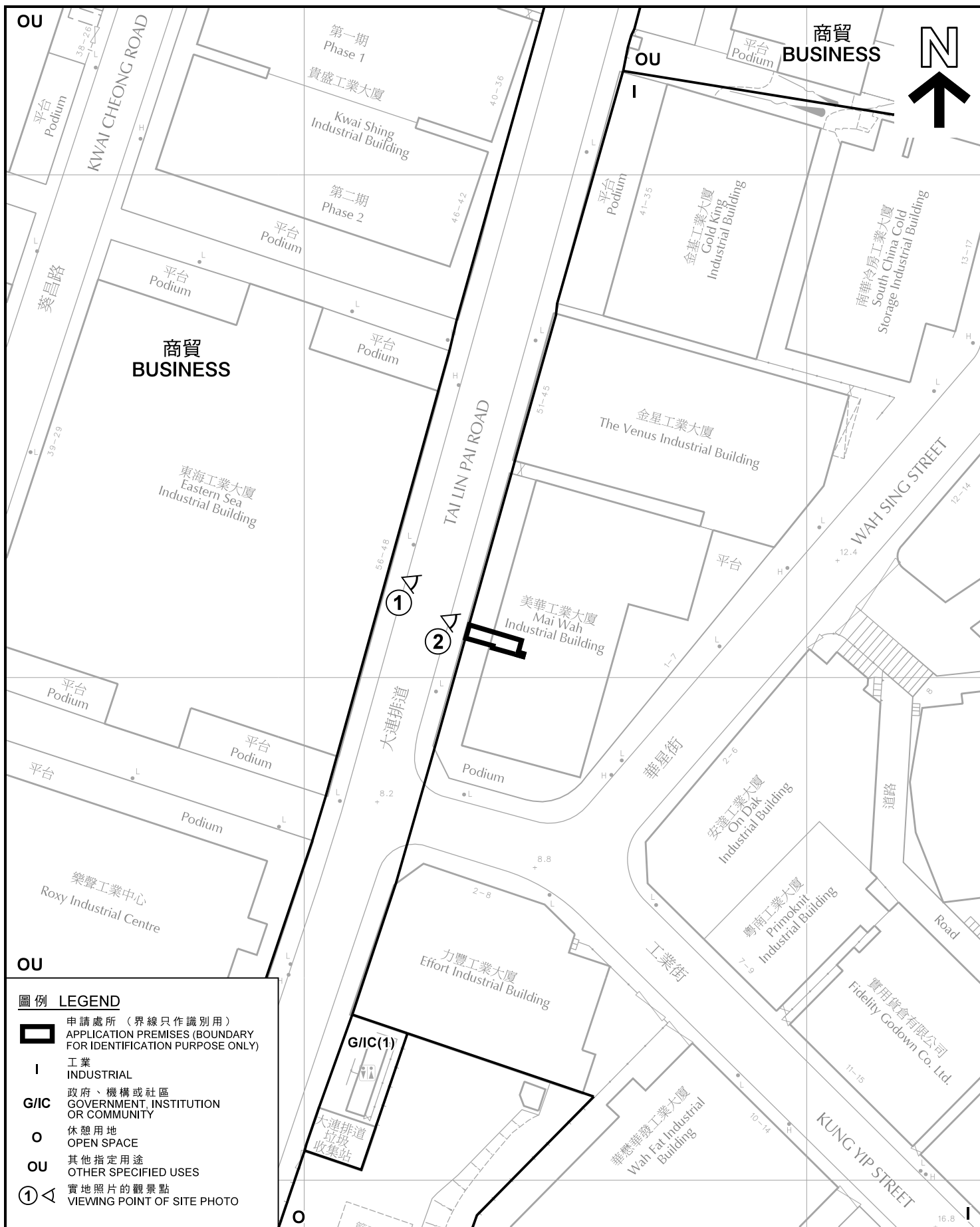
圖 PLAN

A-1

本摘要圖於2019年1月9日擬備，所根據的資料為於2018年1月19日展示的分區計劃大綱圖編號 S/KC/29

EXTRACT PLAN PREPARED ON 9.1.2019
 BASED ON OUTLINE ZONING PLAN No.
 S/KC/29 EXHIBITED ON 19.1.2018

申請處所界線只作識別用
 APPLICATION PREMISES BOUNDARY
 FOR IDENTIFICATION PURPOSE ONLY




OU	圖例 LEGEND
	申請處所 (界線只作識別用) APPLICATION PREMISES (BOUNDARY FOR IDENTIFICATION PURPOSE ONLY)
I	工業 INDUSTRIAL
G/IC	政府、機構或社區 GOVERNMENT, INSTITUTION OR COMMUNITY
O	休憩用地 OPEN SPACE
OU	其他指定用途 OTHER SPECIFIED USES
①	實地照片的觀景點 VIEWING POINT OF SITE PHOTO

平面圖 SITE PLAN

商店及服務行業 (快餐店)
葵涌華星街1-7號美華工業大廈地下B7號舖
SHOP AND SERVICES (FAST FOOD SHOP)
SHOP B7, G/F, MAI WAH INDUSTRIAL BUILDING
1-7 WAH SING STREET, KWAI CHUNG

SCALE 1 : 1 000 比例尺



規劃署
PLANNING DEPARTMENT

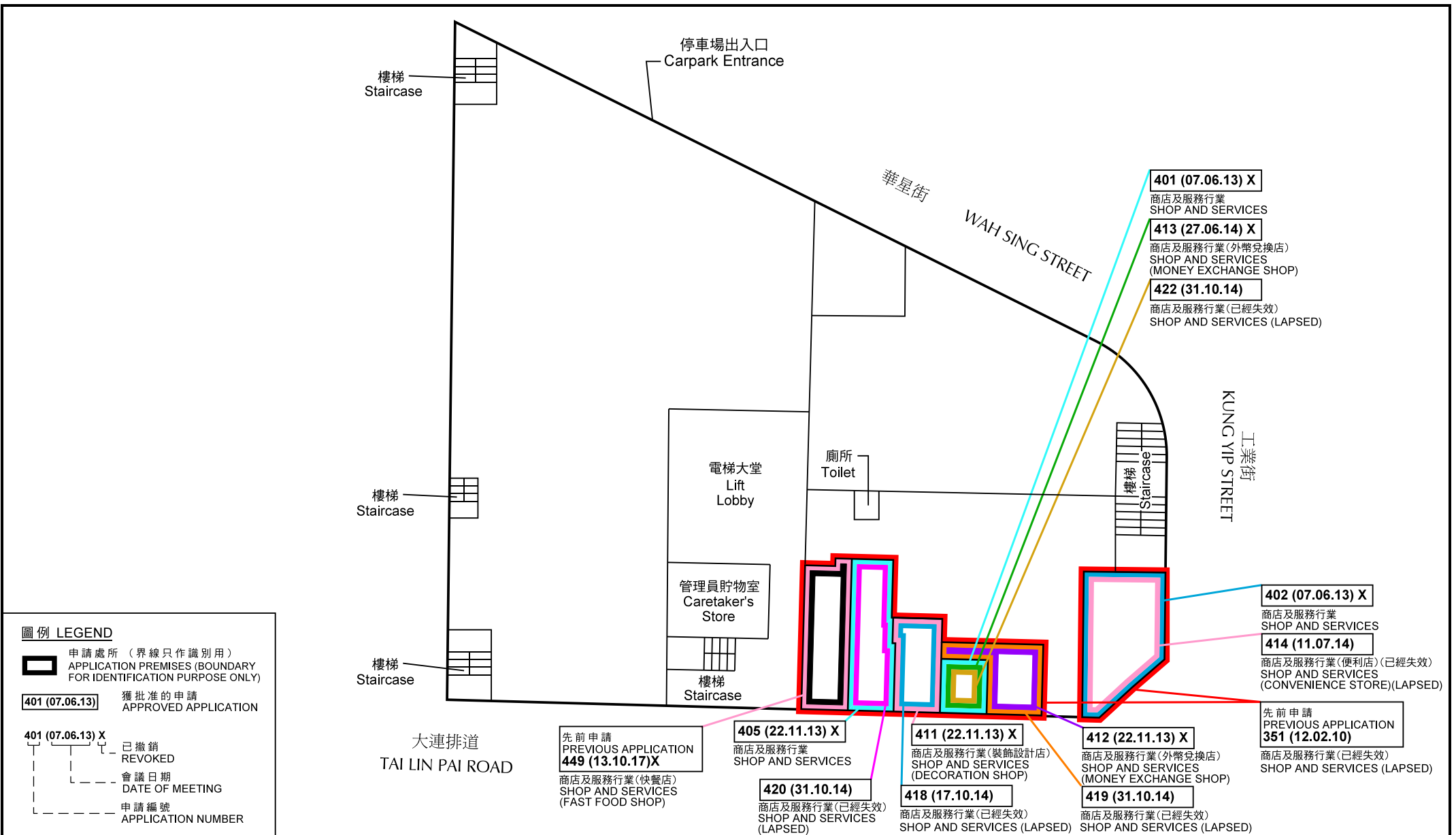


參考編號
REFERENCE No.
A/KC/456

圖 PLAN
A-2

本摘要圖於2019年1月11日擬備，所根據的資料為測量圖編號 7-SW-22A

EXTRACT PLAN PREPARED ON 11.1.2019
BASED ON SURVEY SHEET No.
7-SW-22A



圖例 LEGEND

- 申請處所 (界線只作識別用)
APPLICATION PREMISES (BOUNDARY FOR IDENTIFICATION PURPOSE ONLY)
- 401 (07.06.13) 獲批准的申請
APPROVED APPLICATION
- 401 (07.06.13) X 已撤銷
REVOKED
- 401 (07.06.13) X 會議日期
DATE OF MEETING
- 401 (07.06.13) X 申請編號
APPLICATION NUMBER

美華工業大廈地下有關申請位置圖
LOCATION PLAN OF APPLICATIONS ON GROUND FLOOR, MAI WAH INDUSTRIAL BUILDING

商店及服務行業 (快餐店)
葵涌華星街1-7號美華工業大廈地下B7號舖
SHOP AND SERVICES (FAST FOOD SHOP)
SHOP B7, G/F, MAI WAH INDUSTRIAL BUILDING
1-7 WAH SING STREET, KWAI CHUNG

(不按照比例 NOT TO SCALE)

規劃署
PLANNING DEPARTMENT



參考編號
REFERENCE No.
A/KC/456

圖 PLAN
A-3

本圖於2019年1月18日擬備
PLAN PREPARED ON 18.1.2019



圖例 LEGEND

 申請處所 (界線只作識別用)
APPLICATION PREMISES
(BOUNDARY FOR IDENTIFICATION
PURPOSE ONLY)

本圖於2019年1月11日擬備，所根據的資料為攝於2018年12月14日及2019年1月11日的實地照片
PLAN PREPARED ON 11.1.2019
BASED ON SITE PHOTOS TAKEN
ON 14.12.2018 & 11.1.2019

實地照片 SITE PHOTO

商店及服務行業 (快餐店)
葵涌華星街1-7號美華工業大廈地下B7號舖
SHOP AND SERVICES (FAST FOOD SHOP)
SHOP B7, G/F, MAI WAH INDUSTRIAL BUILDING
1-7 WAH SING STREET, KWAI CHUNG

規劃署
PLANNING
DEPARTMENT



參考編號
REFERENCE No.
A/KC/456

圖 PLAN
A-4



申請處所內部
INTERIOR OF APPLICATION PREMISES

本圖於2019年1月11日擬備，所根據的資料為攝於2018年12月14日的實地照片
PLAN PREPARED ON 11.1.2019
BASED ON SITE PHOTOS TAKEN ON 14.12.2018

實地照片 SITE PHOTO

商店及服務行業（快餐店）
葵涌華星街1-7號美華工業大廈地下B7號舖
SHOP AND SERVICES (FAST FOOD SHOP)
SHOP B7, G/F, MAI WAH INDUSTRIAL BUILDING
1-7 WAH SING STREET, KWAI CHUNG

規劃署
PLANNING
DEPARTMENT



參考編號
REFERENCE No.
A/KC/456

圖 PLAN
A-5