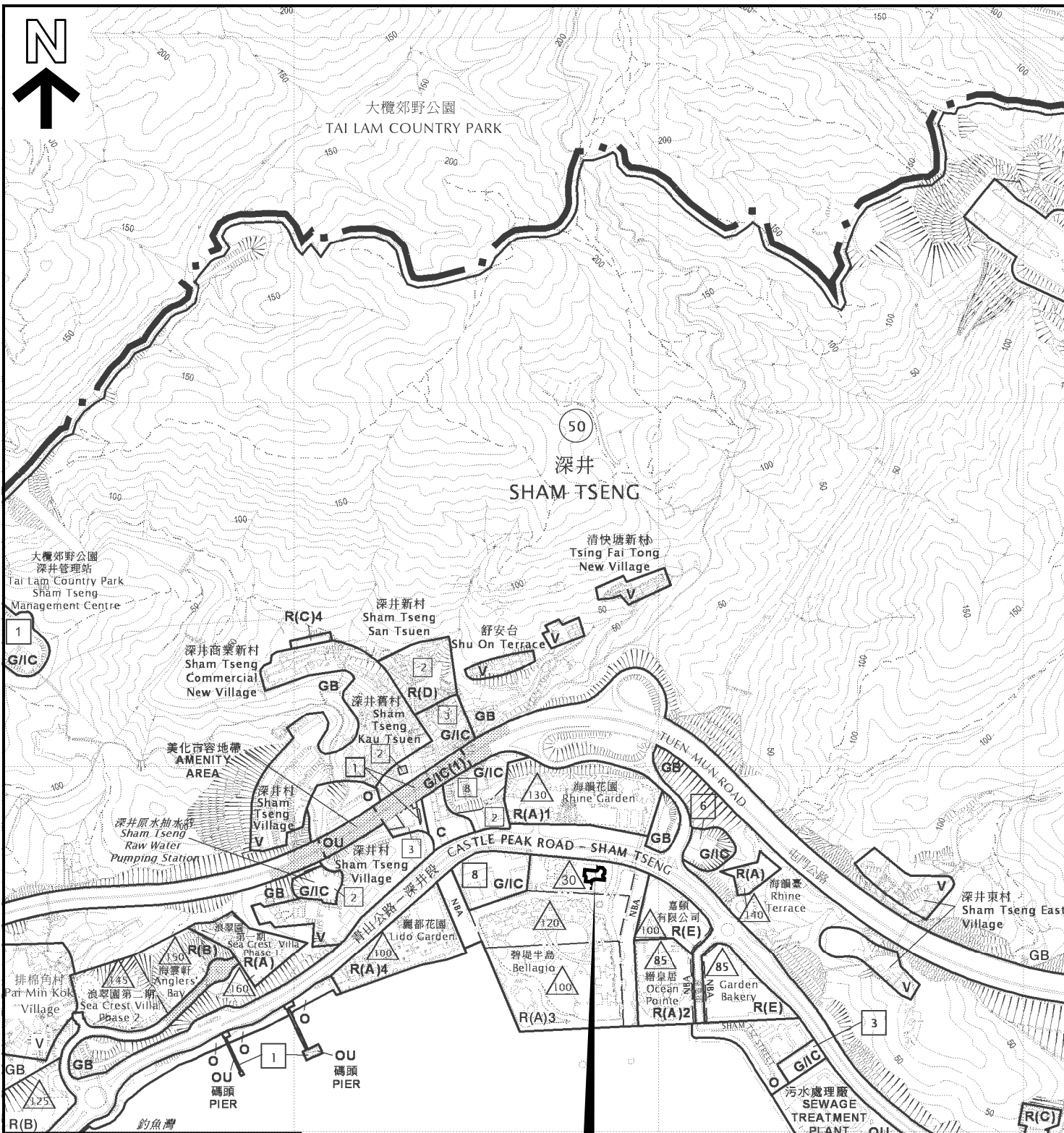


Layout of School (Tutorial Service)
(Not to Scale)



參考編號 REFERENCE No. A/TWW/118	繪圖 DRAWING A-1
------------------------------------	----------------------

(來源：附錄 Ia)
(Source : Appendix Ia)



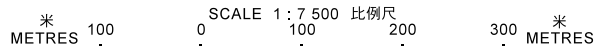
圖例 LEGEND

- 111 (24.06.16) 獲批准的申請
APPROVED APPLICATION
- 111 (24.06.16) 會議日期
DATE OF MEETING
- 111 (24.06.16) 申請編號
APPLICATION NUMBER
- 申請處所界線只作識別用
APPLICATION PREMISES BOUNDARY
FOR IDENTIFICATION PURPOSE ONLY

- 申請處所
APPLICATION PREMISES**
- 先前申請
PREVIOUS APPLICATIONS
 - 98 (20.11.09)**
 - 104 (21.09.12)**
 - 111 (24.06.16)**

位置圖 LOCATION PLAN

「略為放寬最大非住用總樓面面積限制
以作准許的臨時學校(補習服務)」用途的規劃許可續期(為期3年)
荃灣深井青山公路深井段33號碧堤半島碧堤坊第五層(部分)
RENEWAL OF PLANNING APPROVAL FOR "MINOR RELAXATION OF MAXIMUM NON-DOMESTIC
GROSS FLOOR AREA RESTRICTION FOR PERMITTED TEMPORARY SCHOOL
(TUTORIAL SERVICE)" FOR A PERIOD OF 3 YEARS
LEVEL 5 (PART), BELLAGIO MALL, BELLAGIO
33 CASTLE PEAK ROAD - SHAM TSENG, SHAM TSENG, TSUEN WAN

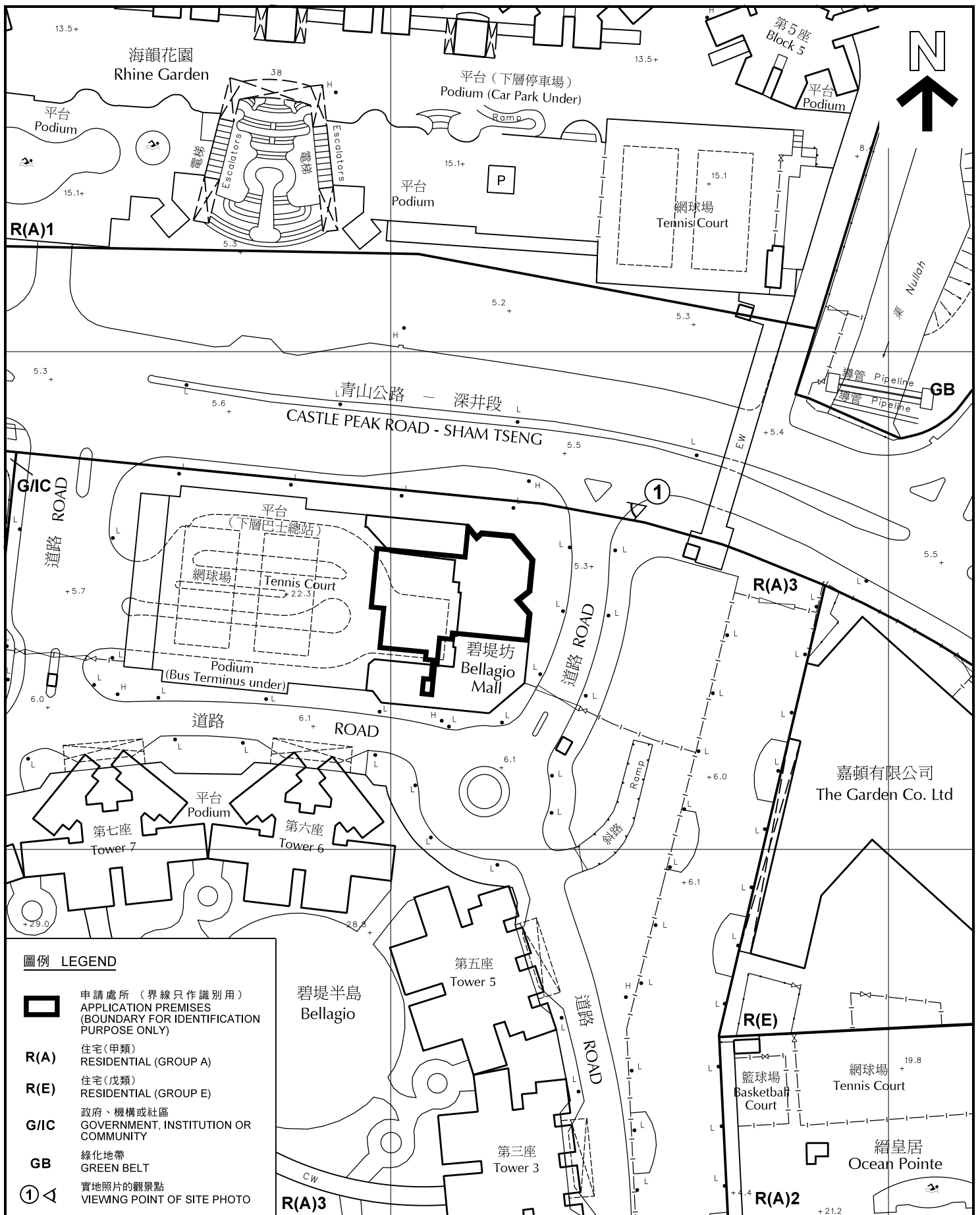


**規劃署
PLANNING
DEPARTMENT**

參考編號
REFERENCE No.
A/TWW/118

**圖 PLAN
A-1**

本摘要圖於2019年5月22日擬備，所根據的資料為於2012年12月4日核准的分區計劃大綱圖編號 S/TWW/19
EXTRACT PLAN PREPARED ON 22.5.2019
BASED ON OUTLINE ZONING PLAN No. S/TWW/19 APPROVED ON 4.12.2012



圖例 LEGEND

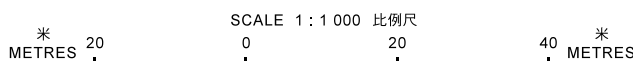
- 申請處所 (界線只作識別用)
APPLICATION PREMISES
(BOUNDARY FOR IDENTIFICATION
PURPOSE ONLY)
- R(A)** 住宅(甲類)
RESIDENTIAL (GROUP A)
- R(E)** 住宅(戊類)
RESIDENTIAL (GROUP E)
- G/IC** 政府、機構或社區
GOVERNMENT, INSTITUTION OR
COMMUNITY
- GB** 綠化地帶
GREEN BELT
- ①** 實地照片的觀景點
VIEWING POINT OF SITE PHOTO

本摘要圖於2019年5月31日擬備，所根據的資料
為測量圖編號 6-SE-17C

EXTRACT PLAN PREPARED ON 22.5.2019
BASED ON SURVEY SHEET No. 6-SE-17C

平面圖 SITE PLAN

「略為放寬最大非住用總樓面面積限制
以作准許的臨時學校(補習服務)」用途的規劃許可續期(為期3年)
奎灣深井青山公路深井段33號碧堤半島碧堤坊第五層(部分)
RENEWAL OF PLANNING APPROVAL FOR "MINOR RELAXATION OF MAXIMUM NON-DOMESTIC
GROSS FLOOR AREA RESTRICTION FOR PERMITTED TEMPORARY SCHOOL
(TUTORIAL SERVICE)" FOR A PERIOD OF 3 YEARS
LEVEL 5 (PART), BELLAGIO MALL, BELLAGIO
33 CASTLE PEAK ROAD - SHAM TSENG, SHAM TSENG, TSUEN WAN



**規劃署
PLANNING
DEPARTMENT**



參考編號
REFERENCE No.
A/TWW/118

圖 PLAN
A-2



碧堤坊正門
ENTRANCE OF BELLAGIO MALL



申請處所的正門
ENTRANCE OF APPLICATION PREMISES

本圖於2019年5月31日擬備，所根據的資料為攝於2019年5月10日及2019年5月17日的實地照片

PLAN PREPARED ON 31.5.2019
BASED ON SITE PHOTOS TAKEN
ON 10.5.2019 and 17.5.2019

實地照片 SITE PHOTOS

「略為放寬最大非住用總樓面面積限制以作准許的臨時學校(補習服務)」用途的規劃許可續期(為期3年)至灣深井青山公路深井段33號碧堤半島碧堤坊第五層(部分)

RENEWAL OF PLANNING APPROVAL FOR "MINOR RELAXATION OF MAXIMUM NON-DOMESTIC GROSS FLOOR AREA RESTRICTION FOR PERMITTED TEMPORARY SCHOOL (TUTORIAL SERVICE)" FOR A PERIOD OF 3 YEARS
LEVEL 5 (PART), BELLAGIO MALL, BELLAGIO
33 CASTLE PEAK ROAD - SHAM TSENG, SHAM TSENG, TSUEN WAN

規劃署
PLANNING
DEPARTMENT



參考編號
REFERENCE No.
A/TWW/118

圖 PLAN
A-3



在申請處內的景觀
INTERNAL VIEWS OF APPLICATION PREMISES

本圖於2019年5月31日擬備，所根據的資料為攝於2019年5月17日的實地照片

PLAN PREPARED ON 31.5.2019
BASED ON SITE PHOTOS TAKEN
ON 17.5.2019

實地照片 SITE PHOTOS

「略為放寬最大非住用總樓面積限制
以作准許的臨時學校(補習服務)」用途的規劃許可續期(為期3年)
荃灣深井青山公路深井段33號碧堤半島碧堤坊第五層(部分)

RENEWAL OF PLANNING APPROVAL FOR "MINOR RELAXATION OF MAXIMUM NON-DOMESTIC
GROSS FLOOR AREA RESTRICTION FOR PERMITTED TEMPORARY SCHOOL
(TUTORIAL SERVICE)" FOR A PERIOD OF 3 YEARS
LEVEL 5 (PART), BELLAGIO MALL, BELLAGIO
33 CASTLE PEAK ROAD - SHAM TSENG, SHAM TSENG, TSUEN WAN

規劃署
PLANNING
DEPARTMENT



參考編號
REFERENCE No.
A/TWW/118

圖 PLAN
A-4



碧堤坊（第一層）
BELLAGIO MALL (LEVEL 1)



碧堤坊（第三層）
BELLAGIO MALL (LEVEL 3)



碧堤坊（第五層）
BELLAGIO MALL (LEVEL 5)



位於第五層的幼兒學校和兒童及青少年中心
NURSERY SCHOOL AND CHILDREN AND YOUTH CENTRE ON LEVEL 5

申請處所的室外景觀
VIEWS OUTSIDE THE APPLICATION PREMISES

實地照片 SITE PHOTOS

「略為放寬最大非住用總樓面面積限制
以作准許的臨時學校(補習服務)」用途的規劃許可續期(為期3年)
荃灣深井青山公路深井段33號碧堤半島碧堤坊第五層(部分)

RENEWAL OF PLANNING APPROVAL FOR "MINOR RELAXATION OF MAXIMUM NON-DOMESTIC
GROSS FLOOR AREA RESTRICTION FOR PERMITTED TEMPORARY SCHOOL
(TUTORIAL SERVICE)" FOR A PERIOD OF 3 YEARS
LEVEL 5 (PART), BELLAGIO MALL, BELLAGIO
33 CASTLE PEAK ROAD - SHAM TSENG, SHAM TSENG, TSUEN WAN

規劃署
PLANNING
DEPARTMENT



本圖於2019年6月5日擬備，所根據的資料為攝於2019年5月10日及2019年5月17日的實地照片

PLAN PREPARED ON 5.6.2019
BASED ON SITE PHOTOS TAKEN
ON 10.5.2019 and 17.5.2019

參考編號
REFERENCE No.
A/TWW/118

圖 PLAN
A-5