

另建以下臨時露天貯物棚架

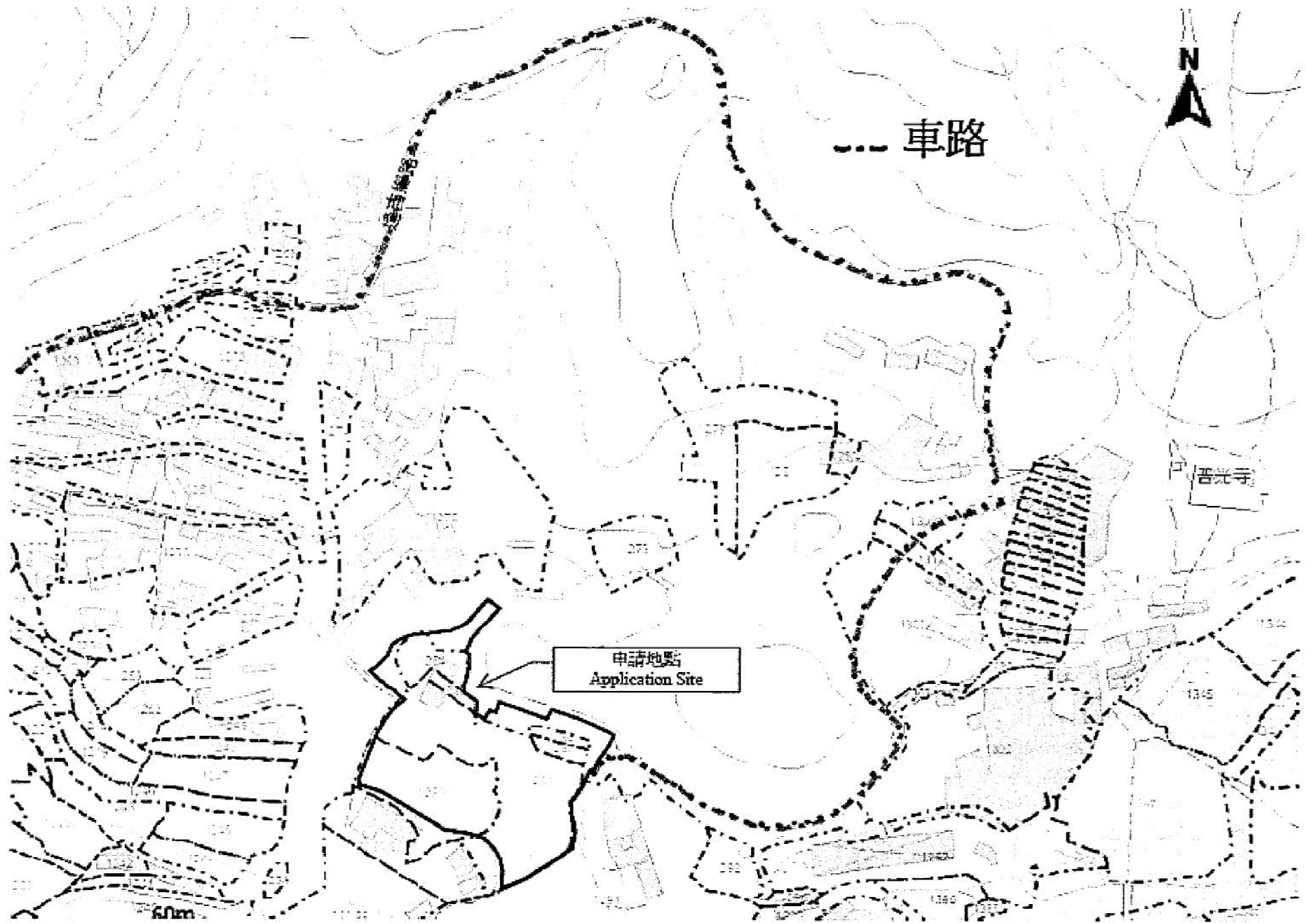
- (1) 放置工具器材 (60 平方米)
- (2) 貯物 (20 平方米)
- (3) 接待處和休息敞棚 (185 平方米)
- (4) 雜物房 (40 平方米)
- (5) 存放苗圃和耕具 (25 平方米)
- (6) 休息室 (170 平方米)

30m

(摘錄自申請人於 15. 4. 2019 呈交的申請書)
(Extract from Applicant's
Submission of 15.4.2019)

參考編號
REFERENCE No.
A/YL-KTN/657

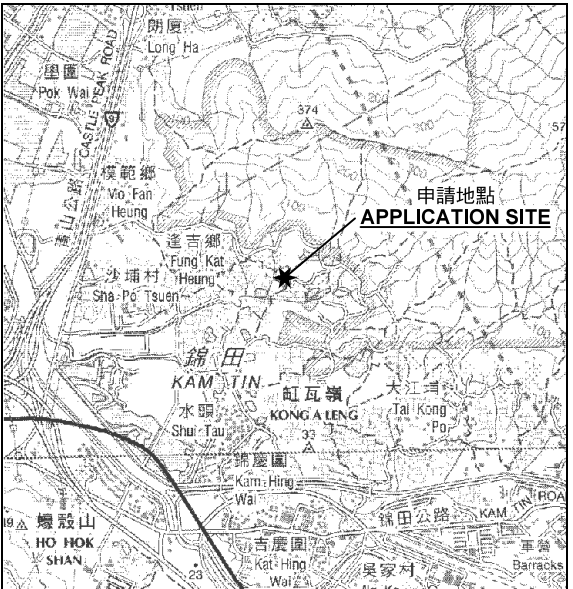
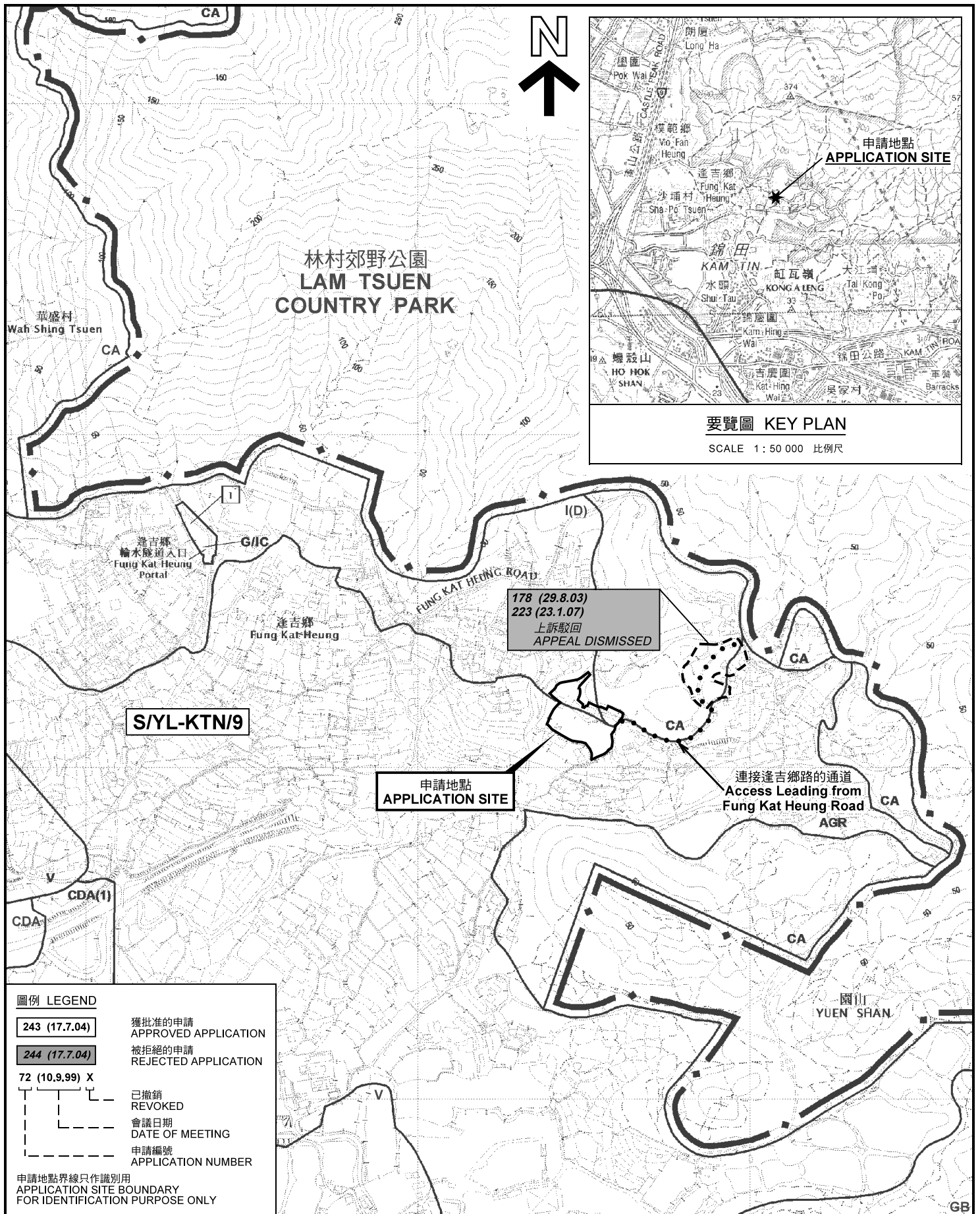
繪圖 DRAWING
A-1



(摘錄自申請人於 15. 4. 2019 提交的申請書)
(Extract from Applicant's
Submission of 15.4.2019)

參考編號
REFERENCE No.
A/YL-KTN/657

繪圖 DRAWING
A-2



要覽圖 KEY PLAN
SCALE 1 : 50 000 比例尺

178 (29.8.03)
223 (23.1.07)
上訴駁回
APPEAL DISMISSED

S/YL-KTN/9

申請地點
APPLICATION SITE

連接達吉鄉路的通道
Access Leading from
Fung Kat Heung Road
AGR

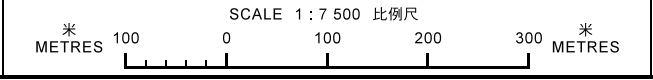
圖例 LEGEND

243 (17.7.04)	獲批准的申請 APPROVED APPLICATION
244 (17.7.04)	被拒絕的申請 REJECTED APPLICATION
72 (10.9.99) X	已撤銷 REVOKED
- - -	會議日期 DATE OF MEETING
- - -	申請編號 APPLICATION NUMBER

申請地點界線只作識別用
APPLICATION SITE BOUNDARY
FOR IDENTIFICATION PURPOSE ONLY

位置圖及同類申請 LOCATION PLAN WITH SIMILAR APPLICATIONS

擬議臨時私人會所 (為期3年)
元朗錦田達吉鄉丈量約份第107約地段第1284號、第1285號、第1286號、第1287號、第1288號 (部分) 及第1289號 (部分) 和毗連政府土地
PROPOSED TEMPORARY PRIVATE CLUB FOR A PERIOD OF 3 YEARS
LOTS 1284, 1285, 1286, 1287, 1288 (PART) AND 1289 (PART) IN D.D. 107
AND ADJOINING GOVERNMENT LAND,
FUNG KAT HEUNG, KAM TIN, YUEN LONG

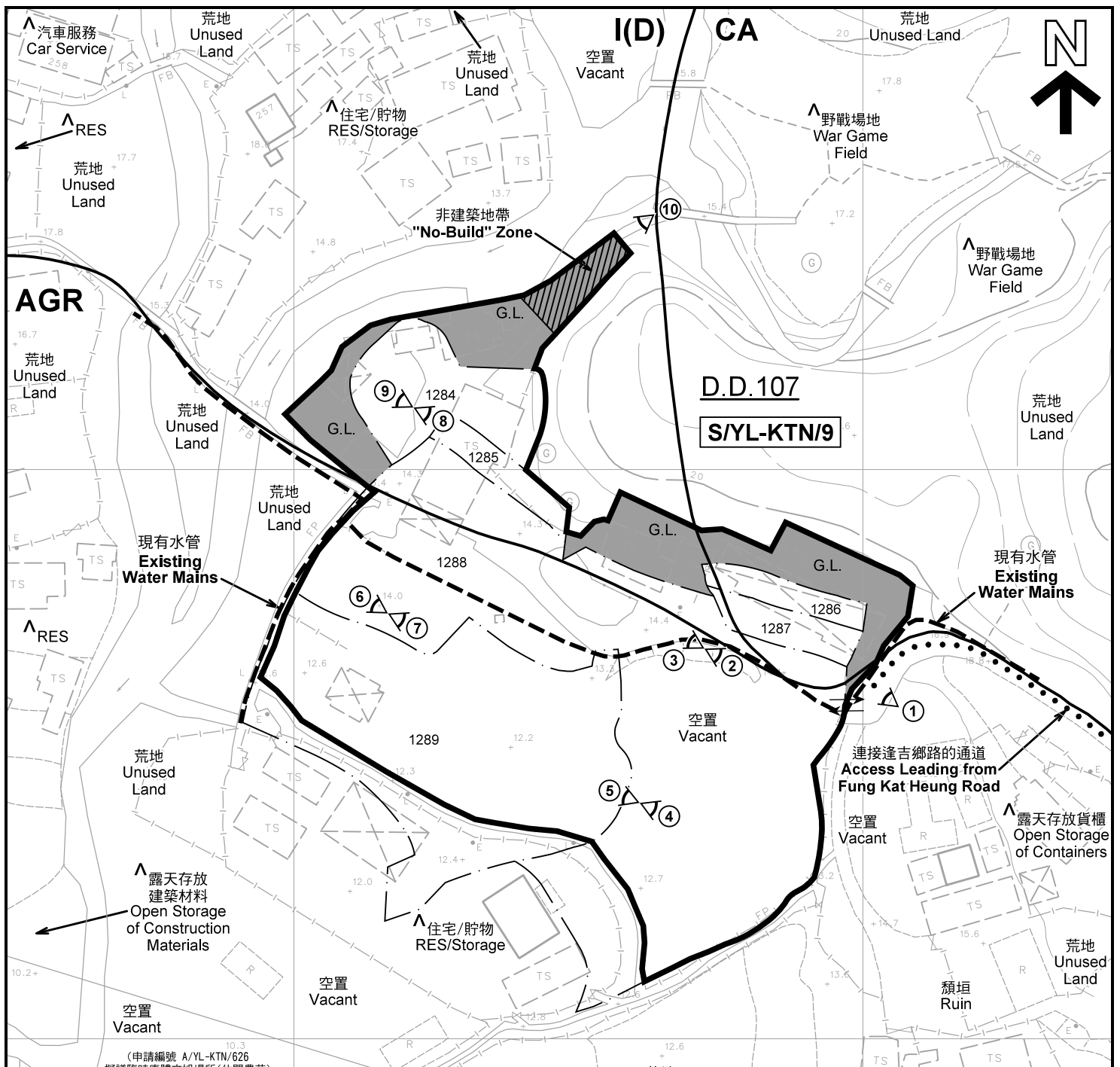


**規劃署
PLANNING
DEPARTMENT**

參考編號
REFERENCE No.
A/YL-KTN/657

圖 **PLAN**
A-1

本摘要圖於2019年12月13日擬備，
所根據的資料為於2014年12月2日
核准的分區計劃大綱圖編號 S/YL-KTN/9
EXTRACT PLAN PREPARED ON 13.12.2019
BASED ON OUTLINE ZONING PLAN No.
S/YL-KTN/9 APPROVED ON 2.12.2014



(申請編號 A/YL-KTN/626
擬議臨時康體文娛場所(休閒農莊)
於 18.1.2019 獲得批准
直至 18.1.2022)
(Application No. A/YL-KTN/626
Proposed Temporary Place
of Recreation, Sports or
Culture (Hobby Farm)
Approved on 18.1.2019
up to 18.1.2022)

註釋 Notes :


- (1) 2019年12月10日勘测的土地用途
Land uses shown on this plan are in accordance with the land use survey conducted by the Planning Department on 10.12.2019
- (2) * 土地用途跟1992年2月勘测的土地用途一致
Indicates that the use is the same as that revealed by the land use survey conducted by the Planning Department in Feb 1992
- (3) ^ 土地用途跟1992年2月勘测的土地用途有別
Indicates that the use is different from that revealed by the land use survey conducted by the Planning Department in Feb 1992

圖例 LEGEND	
	申請地點(界線只作識別用) APPLICATION SITE (BOUNDARY FOR IDENTIFICATION PURPOSE ONLY)
I(D)	工業(丁類) INDUSTRIAL (GROUP D)
AGR	農業 AGRICULTURE
CA	自然保育區 CONSERVATION AREA
G.L.	政府土地 GOVERNMENT LAND
RES	住用構築物 RESIDENTIAL STRUCTURES
①	實地照片的觀景點 VIEWING POINT OF SITE PHOTO
	入口/出口 INGRESS / EGRESS

平面圖 SITE PLAN

擬議臨時私人會所(為期3年)
元朗錦田達吉鄉丈量約份第107約地段第1284號、第1285號、第1286號、
第1287號、第1288號(部分)及第1289號(部分)和毗連政府土地
PROPOSED TEMPORARY PRIVATE CLUB FOR A PERIOD OF 3 YEARS
LOTS 1284, 1285, 1286, 1287, 1288 (PART) AND 1289 (PART) IN D.D. 107
AND ADJOINING GOVERNMENT LAND,
FUNG KAT HEUNG, KAM TIN, YUEN LONG

SCALE 1 : 1 000 比例尺



本摘要圖於2019年12月13日擬備, 所根據的
資料為測量圖編號 6-NE-2C 及 6-NE-2D
EXTRACT PLAN PREPARED ON 13.12.2019
BASED ON SURVEY SHEETS No.
6-NE-2C & 6-NE-2D

規劃署
PLANNING
DEPARTMENT



參考編號
REFERENCE No.
A/YL-KTN/657

圖 PLAN
A-2



圖例 LEGEND



申請地點(界線只作識別用)
APPLICATION SITE
(BOUNDARY FOR IDENTIFICATION
PURPOSE ONLY)

本摘要圖於2019年12月13日擬備，所根據的資料為地政總署於2018年1月3日拍得的航攝照片編號 E033702C
EXTRACT PLAN PREPARED ON 13.12.2019
BASED ON AERIAL PHOTO No.
E033702C TAKEN ON 3.1.2018
BY LANDS DEPARTMENT

航攝照片 AERIAL PHOTO

擬議臨時私人會所(為期3年)
元朗錦田逢吉鄉丈量約份第107約地段第1284號、第1285號、第1286號、
第1287號、第1288號(部分)及第1289號(部分)和毗連政府土地
PROPOSED TEMPORARY PRIVATE CLUB FOR A PERIOD OF 3 YEARS
LOTS 1284, 1285, 1286, 1287, 1288 (PART) AND 1289 (PART) IN D.D. 107
AND ADJOINING GOVERNMENT LAND,
FUNG KAT HEUNG, KAM TIN, YUEN LONG

規劃署
PLANNING
DEPARTMENT



參考編號
REFERENCE No.
A/YL-KTN/657

圖 PLAN
A-3



申請地點界線只作識別用 APPLICATION SITE BOUNDARY FOR IDENTIFICATION PURPOSE ONLY

實地照片 SITE PHOTOS

擬議臨時私人會所 (為期3年)

元朗錦田逢吉鄉丈量約份第107約地段第1284號、第1285號、第1286號、
第1287號、第1288號(部分)及第1289號(部分)和毗連政府土地
PROPOSED TEMPORARY PRIVATE CLUB FOR A PERIOD OF 3 YEARS
LOTS 1284, 1285, 1286, 1287, 1288 (PART) AND 1289 (PART) IN D.D. 107
AND ADJOINING GOVERNMENT LAND,
FUNG KAT HEUNG, KAM TIN, YUEN LONG

本圖於2019年12月13日擬備，所根據的資料為攝於2019年12月10日的實地照片
PLAN PREPARED ON 13.12.2019
BASED ON SITE PHOTOS
TAKEN ON 10.12.2019

規劃署
PLANNING
DEPARTMENT



參考編號
REFERENCE No.
A/YL-KTN/657

圖 PLAN
A-4a



申請地點
APPLICATION SITE



申請地點
APPLICATION SITE



申請地點
APPLICATION SITE



申請地點
APPLICATION SITE



後門
Back Gate

申請地點界線只作識別用 APPLICATION SITE BOUNDARY FOR IDENTIFICATION PURPOSE ONLY

實地照片 SITE PHOTOS

本圖於2019年12月13日擬備，所根據的資料為攝於2019年12月10日的實地照片
PLAN PREPARED ON 13.12.2019
BASED ON SITE PHOTOS
TAKEN ON 10.12.2019

擬議臨時私人會所（為期3年）
元朗錦田達吉鄉丈量約份第107約地段第1284號、第1285號、第1286號、
第1287號、第1288號（部分）及第1289號（部分）和毗連政府土地
PROPOSED TEMPORARY PRIVATE CLUB FOR A PERIOD OF 3 YEARS
LOTS 1284, 1285, 1286, 1287, 1288 (PART) AND 1289 (PART) IN D.D. 107
AND ADJOINING GOVERNMENT LAND,
FUNG KAT HEUNG, KAM TIN, YUEN LONG

規劃署
PLANNING
DEPARTMENT



參考編號
REFERENCE No.
A/YL-KTN/657

圖 PLAN
A-4b