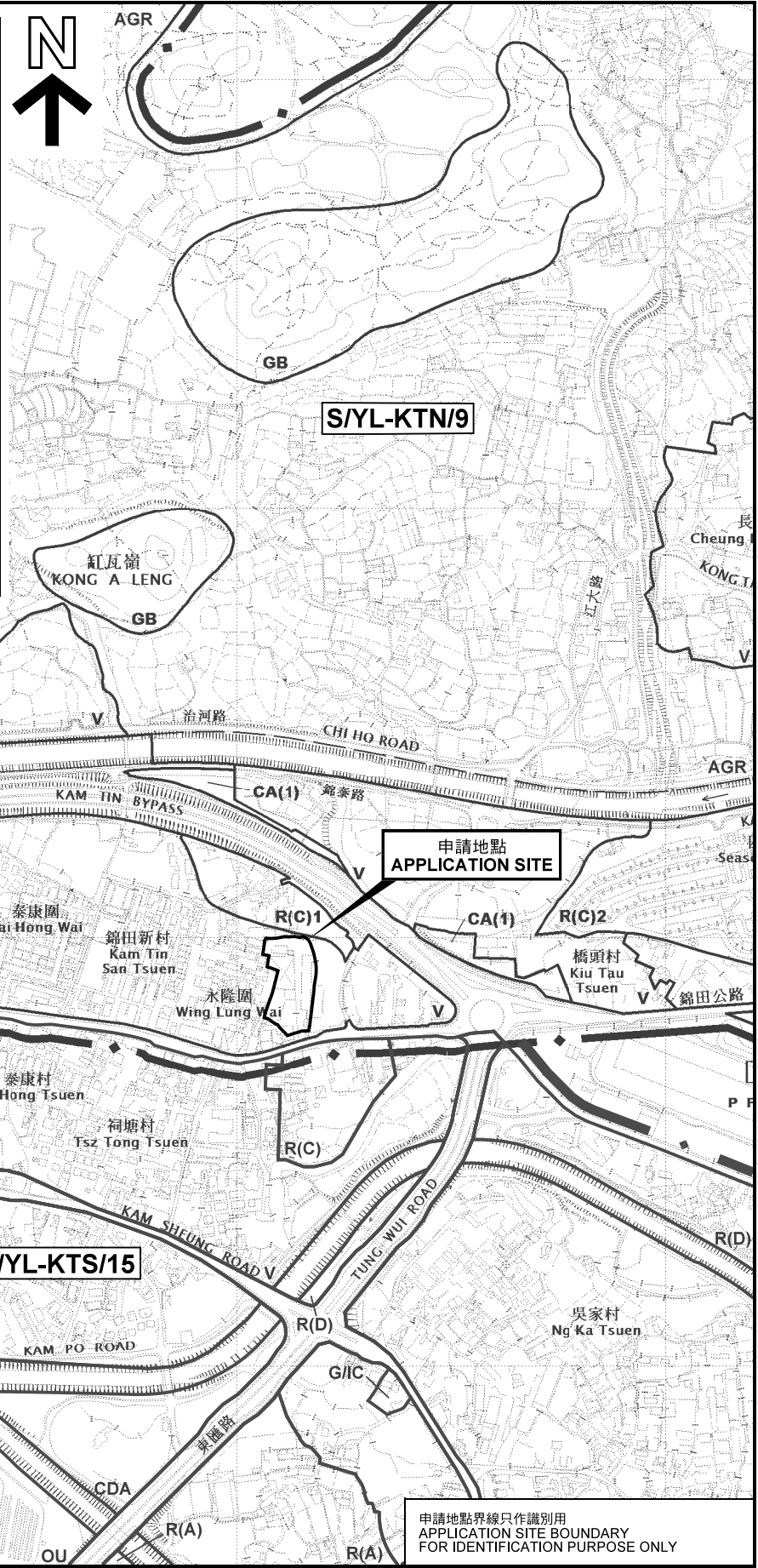





要覽圖 KEY PLAN

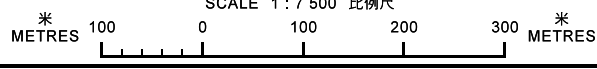
SCALE 1 : 50 000 比例尺



申請地點界線只作識別用
APPLICATION SITE BOUNDARY
FOR IDENTIFICATION PURPOSE ONLY

位置圖 LOCATION PLAN

擬議臨時商店及服務行業(汽車陳列室)及存放汽車/汽車零件連附屬辦公室(為期3年)
元朗錦田錦田公路丈量約份第109約地段第457號(部分)、第458號(部分)及第465號A分段(部分)和毗連政府土地
PROPOSED TEMPORARY SHOP AND SERVICES (MOTOR VEHICLE SHOWROOM) WITH STORAGE OF VEHICLES/VEHICLES PARTS AND ANCILLARY OFFICES USE FOR A PERIOD OF 3 YEARS
LOTS 457 (PART), 458 (PART) AND 465 S.A (PART) IN D.D. 109 AND ADJOINING GOVERNMENT LAND, KAM TIN ROAD, KAM TIN, YUEN LONG
SCALE 1 : 7 500 比例尺



本摘要圖於2019年6月14日擬備，所根據的資料為於2014年12月2日核准的分區計劃大綱圖編號 S/YL-KTN/9 EXTRACT PLAN PREPARED ON 14.6.2019 BASED ON OUTLINE ZONING PLAN No. S/YL-KTN/9 APPROVED ON 2.12.2014

**規劃署
PLANNING
DEPARTMENT**



參考編號
REFERENCE No.
A/YL-KTN/662

**圖 PLAN
A-1**