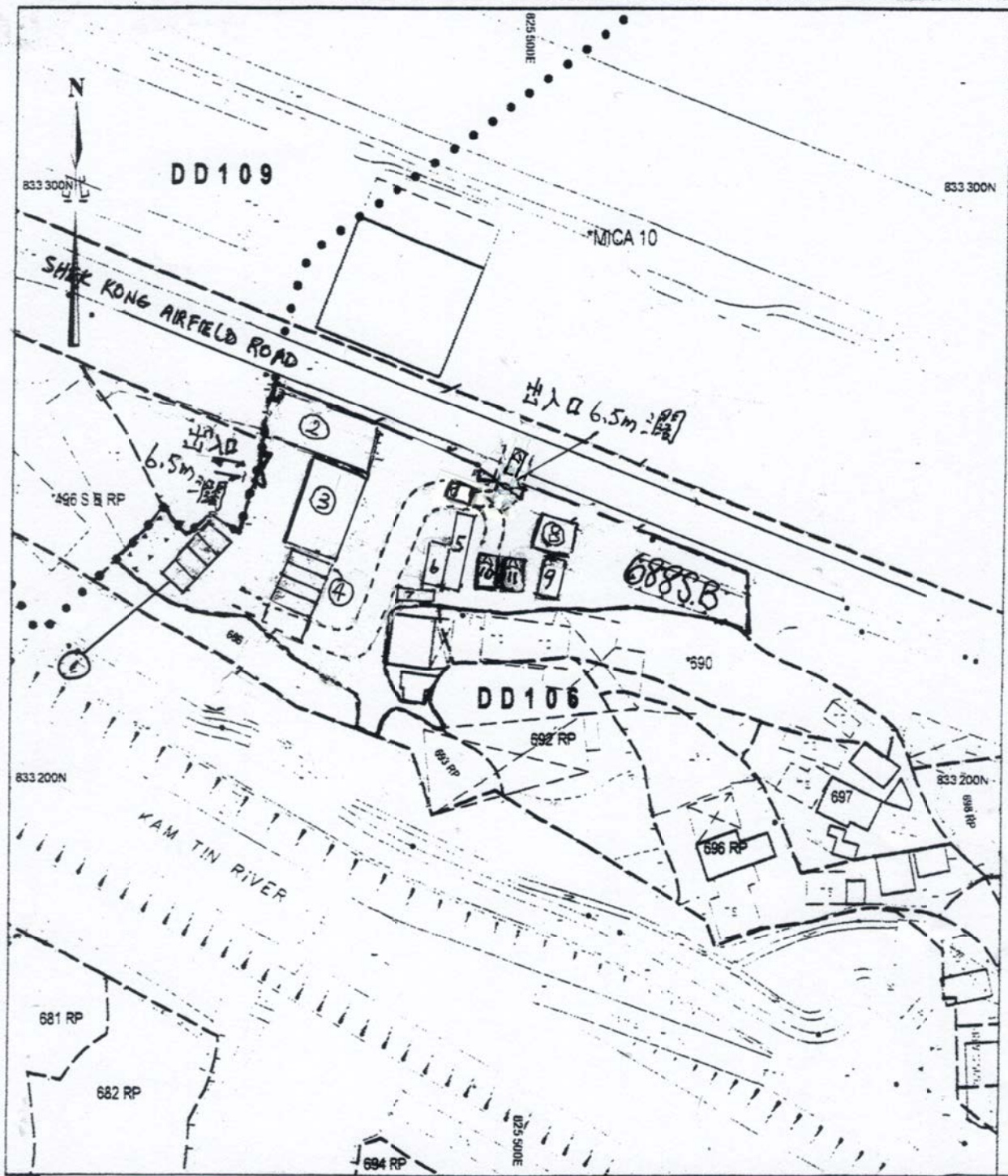


LAYOUT PLAN



LEGEND :

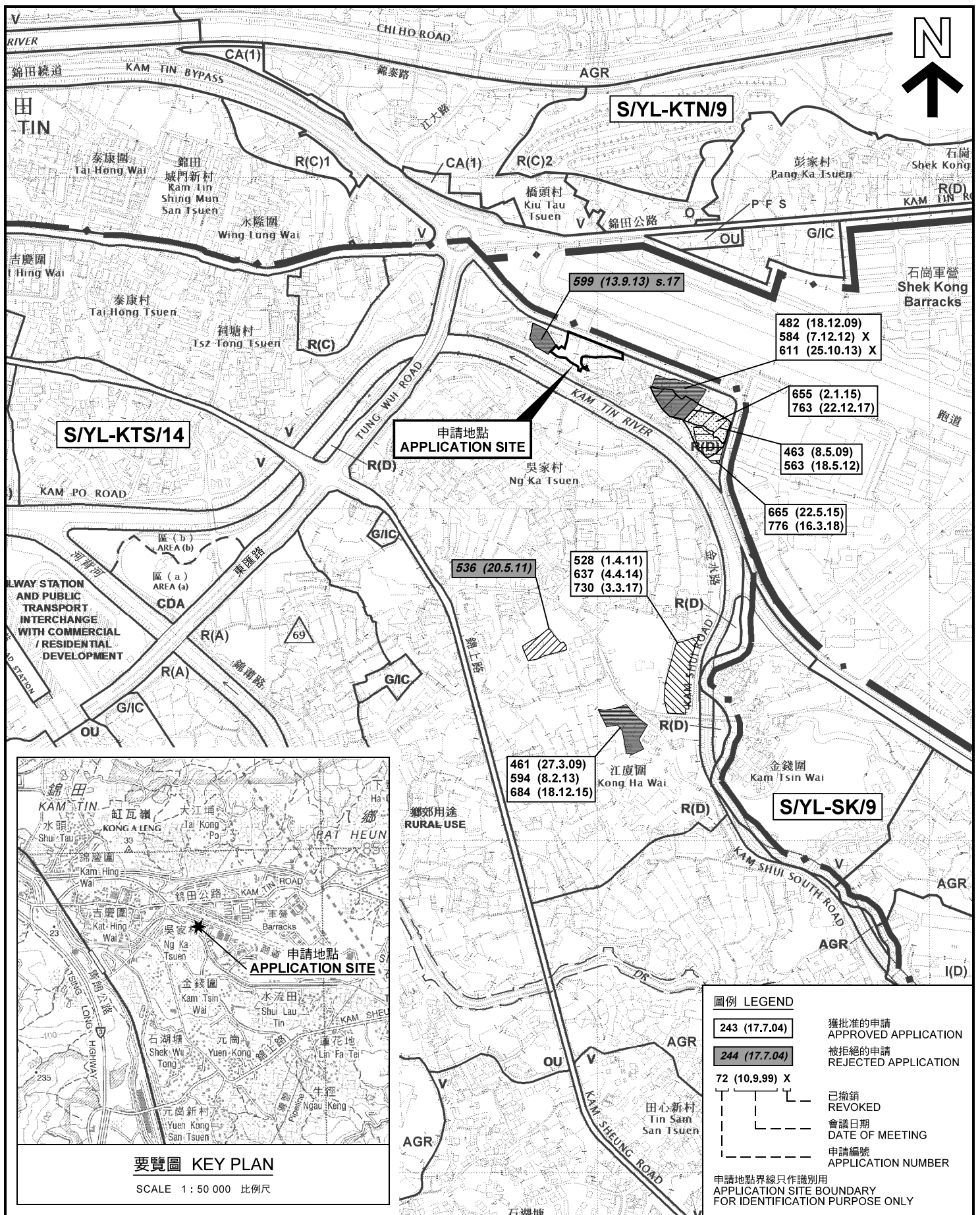
位置	長(m)	闊(m)	面積(m ²)	用途	層數
構築物 No.1	12	5	60	4 個私家車位(每個 5mX3m)	單
構築物 No.2	15	9	135	儲存零件	單
構築物 No.3	12	12	144	儲存零件	單
構築物 No.4	8	13	104	4 個私家車位及一條行車道(車位每個 8mX2.5m; 行車道 8mX3m)	單
構築物 No.5	12	2.4	29	辦公室	單
構築物 No.6	3	1.2	4	儲存零件	單
構築物 No.7	6	2.4	14	辦公室	單
構築物 No.8	6	6	36	儲存零件	單
構築物 No.9	6.6	5	33	儲存零件	單
No.10	6	2.5	15	1 個上落貨位	露天
No.11	6	2.5	15	1 個上落貨位	露天

出入口寬度 6.5m
 行車道寬度 3m

(摘錄自申請人於2.8.2018呈交的進一步資料)
 (Extract from Applicant's Further
 Information Submitted on 2.8.2018)

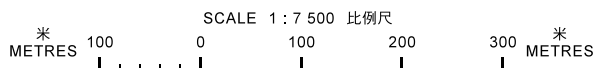
參考編號
 REFERENCE No.
 A/YL-KTS/794

繪圖 DRAWING
 A-1



位置圖及同類申請 LOCATION PLAN WITH SIMILAR APPLICATIONS

臨時露天存放汽車及汽車零件連附屬辦公室 (為期3年)
元朗錦田石崗機場路丈量約份第106約地段第688號B分段
TEMPORARY OPEN STORAGE OF VEHICLES AND VEHICLE PARTS
WITH ANCILLARY OFFICE FOR A PERIOD OF 3 YEARS
LOT 688 S.B IN D.D.106, SHEK KONG AIRFIELD ROAD,
KAM TIN, YUEN LONG



規劃署
PLANNING
DEPARTMENT



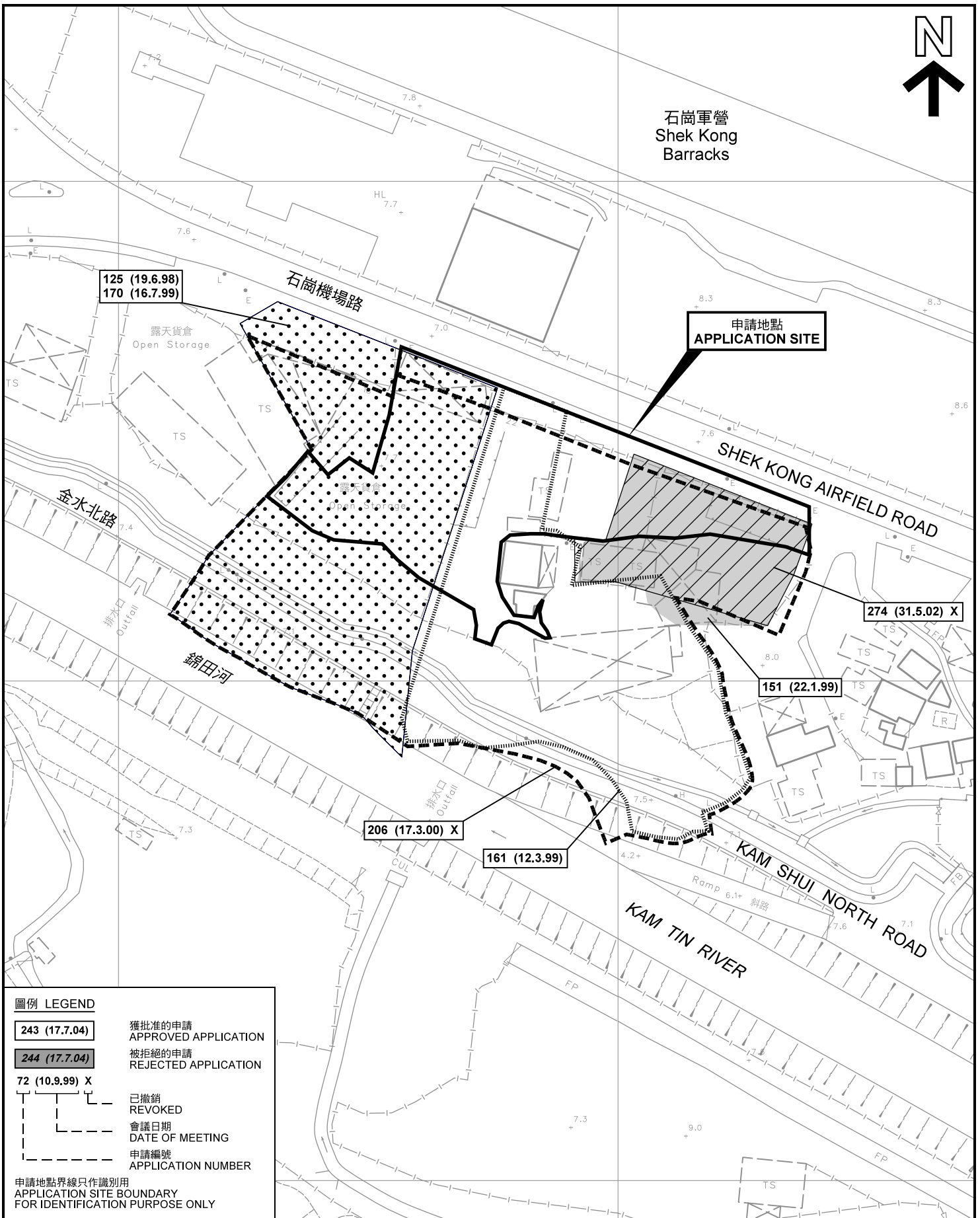
參考編號
REFERENCE No.
A/YL-KTS/794

圖 PLAN
A-1a

本摘要圖於2018年8月1日擬備，
所根據的資料為於2017年11月3日
展示的分區計劃大綱圖編號 S/YL-KTS/14
EXTRACT PLAN PREPARED ON 1.8.2018
BASED ON OUTLINE ZONING PLAN No.
S/YL-KTS/14 EXHIBITED ON 3.11.2017



石崗軍營
Shek Kong
Barracks



圖例 LEGEND


- 243 (17.7.04) 獲批准的申請
APPROVED APPLICATION
- 244 (17.7.04) 被拒絕的申請
REJECTED APPLICATION
- 72 (10.9.99) X 已撤銷
REVOKED
- 會議日期
DATE OF MEETING
- 申請編號
APPLICATION NUMBER

申請地點界線只作識別用
APPLICATION SITE BOUNDARY
FOR IDENTIFICATION PURPOSE ONLY

先前申請圖 PREVIOUS APPLICATION PLAN

臨時露天存放汽車及汽車零件連附屬辦公室（為期3年）
元朗錦田石崗機場路丈量約份第106約地段第688號B分段
TEMPORARY OPEN STORAGE OF VEHICLES AND VEHICLE PARTS
WITH ANCILLARY OFFICE FOR A PERIOD OF 3 YEARS
LOT 688 S.B IN D.D.106, SHEK KONG AIRFIELD ROAD,
KAM TIN, YUEN LONG

SCALE 1 : 1 000 比例尺



規劃署
PLANNING
DEPARTMENT



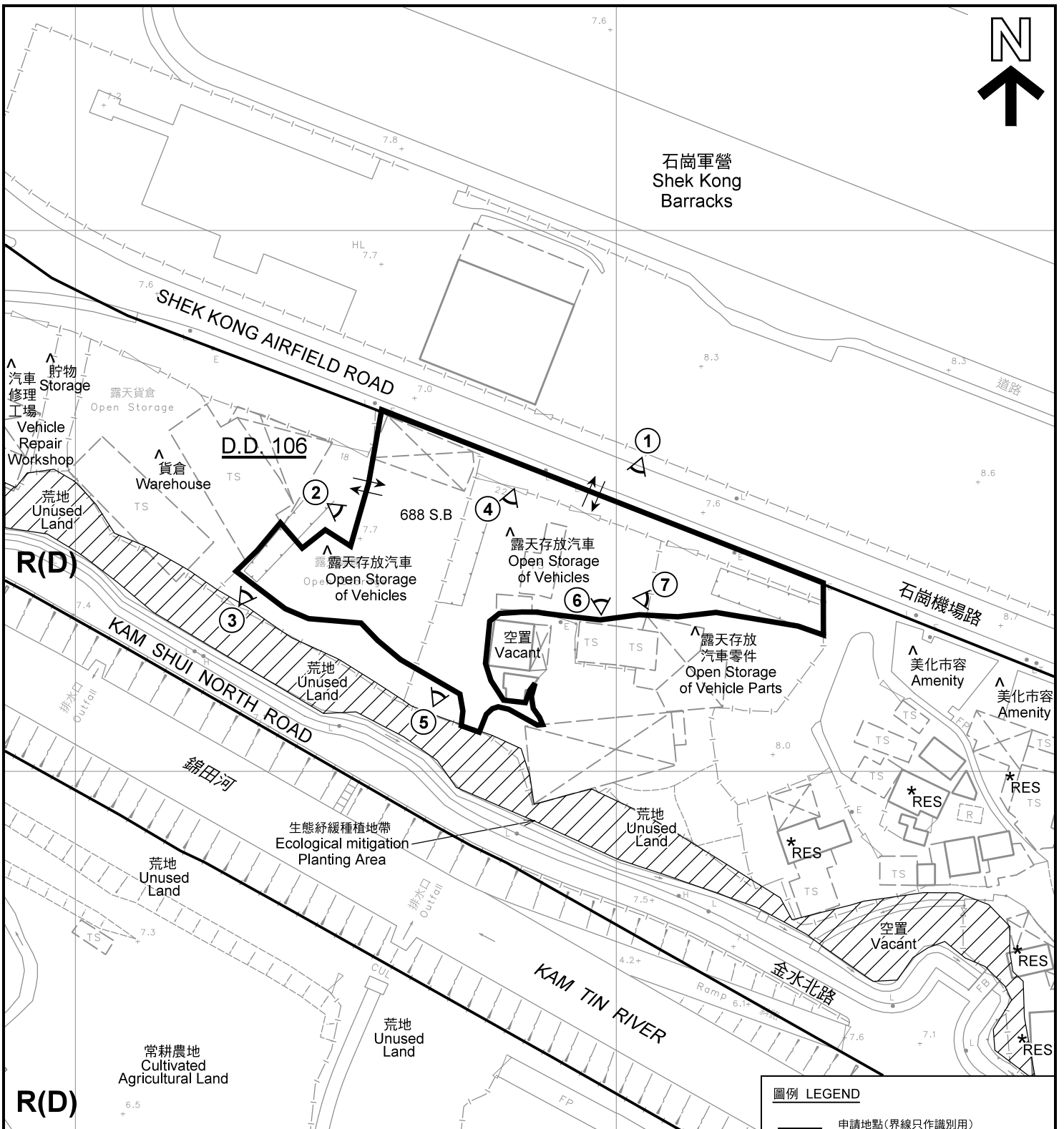
參考編號
REFERENCE No.
A/YL-KTS/794

圖 PLAN
A-1b

本摘要圖於2018年8月1日擬備，所根據的資料為測量圖編號 6-NE-13A 及 6-NE-13C
EXTRACT PLAN PREPARED ON 1.8.2018
BASED ON SURVEY SHEETS No.
6-NE-13A & 6-NE-13C



石崗軍營
Shek Kong Barracks



- 註釋 Notes :
- (1) 2018年7月13日及24日勘測的土地用途
Land uses shown on this plan are in accordance with the land use survey conducted by the Planning Department on 13 & 24.7.2018
 - (2) * 土地用途跟1991年10月勘測的土地用途一致
Indicates that the use is the same as that revealed by the land use survey conducted by the Planning Department in Oct 1991
 - (3) ^ 土地用途跟1991年10月勘測的土地用途有別
Indicates that the use is different from that revealed by the land use survey conducted by the Planning Department in Oct 1991

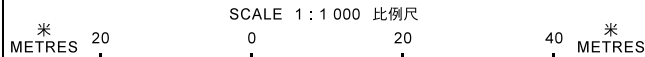
圖例 LEGEND

- 申請地點(界線只作識別用)
APPLICATION SITE
(BOUNDARY FOR IDENTIFICATION PURPOSE ONLY)
- R(D)** 住宅(丁類)
RESIDENTIAL (GROUP D)
- RES** 住用構築物
RESIDENTIAL STRUCTURES
- 實地照片的觀景點
VIEWING POINT OF SITE PHOTO
- 入口/出口
INGRESS / EGRESS

平面圖 SITE PLAN

臨時露天存放汽車及汽車零件連附屬辦公室 (為期3年)
元朗錦田石崗機場路丈量約份第106約地段第688號B分段
TEMPORARY OPEN STORAGE OF VEHICLES AND VEHICLE PARTS
WITH ANCILLARY OFFICE FOR A PERIOD OF 3 YEARS
LOT 688 S.B IN D.D.106, SHEK KONG AIRFIELD ROAD,
KAM TIN, YUEN LONG

本摘要圖於2018年8月1日擬備，所根據的資料為測量圖編號 6-NE-12B 及 6-NE-13A
EXTRACT PLAN PREPARED ON 1.8.2018
BASED ON SURVEY SHEETS No. 6-NE-12B & 6-NE-13A



規劃署
PLANNING DEPARTMENT



參考編號
REFERENCE No.
A/YL-KTS/794

圖 **PLAN**
A-2



圖例 LEGEND



申請地點(界線只作識別用)
APPLICATION SITE
(BOUNDARY FOR IDENTIFICATION
PURPOSE ONLY)

本摘要圖於2018年8月1日擬備，所根據的資料為地政總署於2018年3月13日拍得的航攝照片編號 E035760C
EXTRACT PLAN PREPARED ON 1.8.2018
BASED ON AERIAL PHOTO No.
E035760C TAKEN ON 13.3.2018
BY LANDS DEPARTMENT

航攝照片 AERIAL PHOTO

臨時露天存放汽車及汽車零件連附屬辦公室(為期3年)
元朗錦田石崗機場路丈量約份第106約地段第688號B分段
TEMPORARY OPEN STORAGE OF VEHICLES AND VEHICLE PARTS
WITH ANCILLARY OFFICE FOR A PERIOD OF 3 YEARS
LOT 688 S.B IN D.D.106, SHEK KONG AIRFIELD ROAD,
KAM TIN, YUEN LONG

規劃署
**PLANNING
DEPARTMENT**



參考編號
REFERENCE No.
A/YL-KTS/794

圖 PLAN
A-3



申請地點界線只作識別用 APPLICATION SITE BOUNDARY FOR IDENTIFICATION PURPOSE ONLY

實地照片 SITE PHOTOS

臨時露天存放汽車及汽車零件連附屬辦公室（為期3年）
元朗錦田石崗機場路丈量約份第106約地段第688號B分段
TEMPORARY OPEN STORAGE OF VEHICLES AND VEHICLE PARTS
WITH ANCILLARY OFFICE FOR A PERIOD OF 3 YEARS
LOT 688 S.B IN D.D.106, SHEK KONG AIRFIELD ROAD,
KAM TIN, YUEN LONG

規劃署
PLANNING
DEPARTMENT



參考編號
REFERENCE No.
AYL-KTS/794

圖 PLAN
A-4a

本圖於2018年8月1日擬備，所根據的資料為攝於2018年7月13日的實地照片
PLAN PREPARED ON 1.8.2018
BASED ON SITE PHOTOS
TAKEN ON 13.7.2018



申請地點界線只作識別用 APPLICATION SITE BOUNDARY FOR IDENTIFICATION PURPOSE ONLY

實地照片 SITE PHOTOS

本圖於2018年8月1日擬備，所根據的資料為攝於2018年7月13日的實地照片
PLAN PREPARED ON 1.8.2018
BASED ON SITE PHOTOS
TAKEN ON 13.7.2018

臨時露天存放汽車及汽車零件連附屬辦公室（為期3年）
元朗錦田石崗機場路丈量約份第106約地段第688號B分段
TEMPORARY OPEN STORAGE OF VEHICLES AND VEHICLE PARTS
WITH ANCILLARY OFFICE FOR A PERIOD OF 3 YEARS
LOT 688 S.B IN D.D.106, SHEK KONG AIRFIELD ROAD,
KAM TIN, YUEN LONG

規劃署
PLANNING
DEPARTMENT



參考編號
REFERENCE No.
AYL-KTS/794

圖 PLAN
A-4b