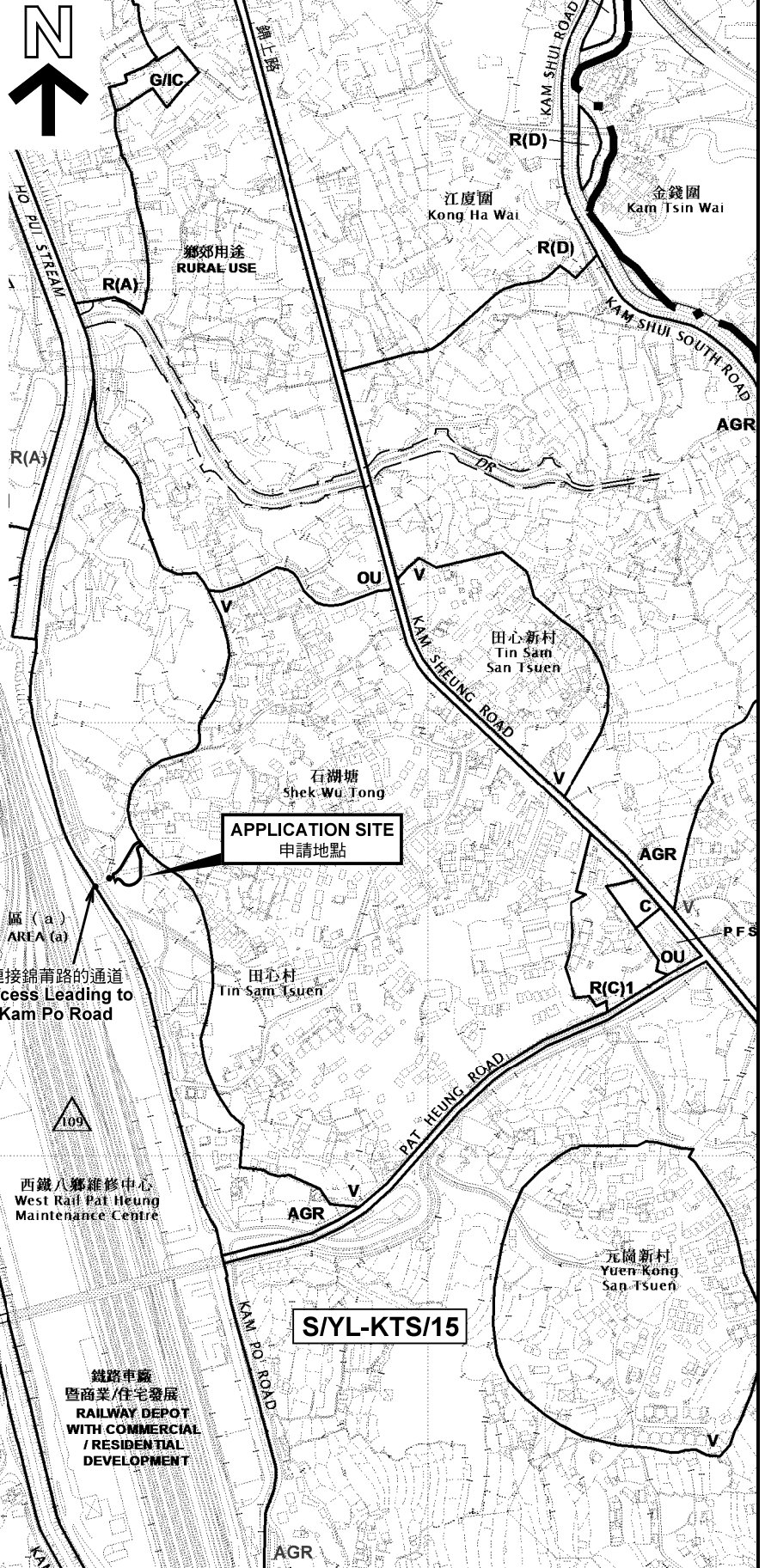


申請地點  
APPLICATION SITE

要覽圖 KEY PLAN

SCALE 1 : 50 000 比例尺



申請地點  
APPLICATION SITE

區 (a)  
AREA (a)  
連接錦莆路的通道  
Access Leading to  
Kam Po Road

西鐵八鄉維修中心  
West Rail Pat Heung  
Maintenance Centre

S/YL-KTS/15

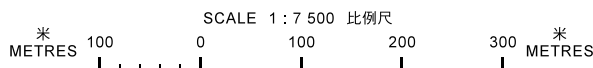
鐵路車廠  
暨商業/住宅發展  
RAILWAY DEPOT  
WITH COMMERCIAL  
/ RESIDENTIAL  
DEVELOPMENT

申請地點界線只作識別用  
APPLICATION SITE BOUNDARY  
FOR IDENTIFICATION PURPOSE ONLY

位置圖 LOCATION PLAN

本摘要圖於2020年7月21日擬備，  
所根據的資料為於2018年12月11日  
展示的分區計劃大綱圖編號 S/YL-KTS/15  
EXTRACT PLAN PREPARED ON 21.7.2020  
BASED ON OUTLINE ZONING PLAN No.  
S/YL-KTS/15 EXHIBITED ON 11.12.2018

擬議臨時公眾停車場（只限私家車）（為期 3 年）及填土工程  
元朗石湖塘錦莆路丈量約份第106約地段第288號餘段（部分）  
PROPOSED TEMPORARY PUBLIC VEHICLE PARK (PRIVATE CAR ONLY)  
FOR A PERIOD OF 3 YEARS AND FILLING OF LAND  
LOT 288 RP (PART) IN D.D. 106,  
KAM PO ROAD, SHEK WU TONG, YUEN LONG

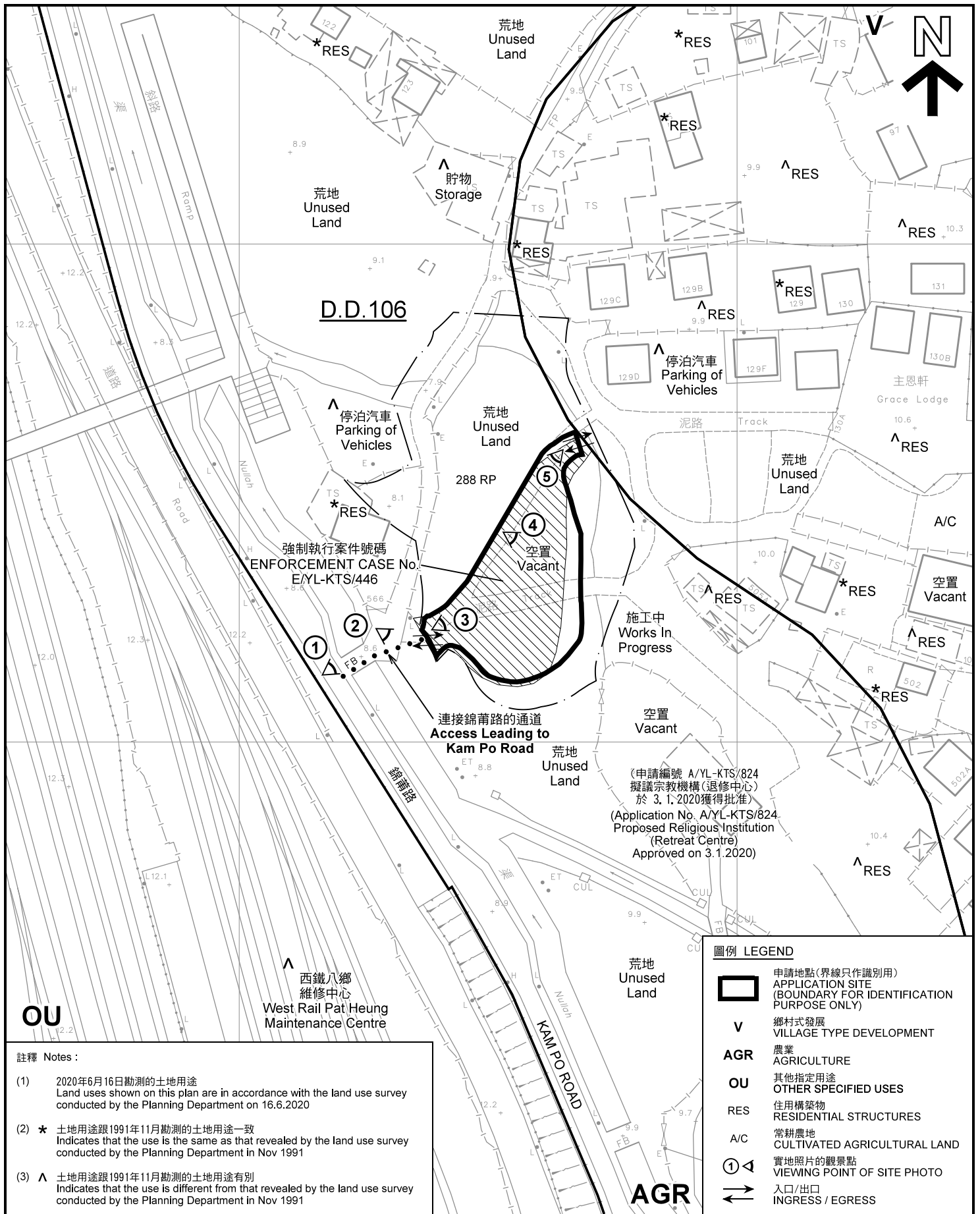


規劃署  
PLANNING  
DEPARTMENT



參考編號  
REFERENCE No.  
A/YL-KTS/852

圖 PLAN  
A-1



**註釋 Notes :**

- (1) 2020年6月16日勘測的土地用途  
Land uses shown on this plan are in accordance with the land use survey conducted by the Planning Department on 16.6.2020
- (2) \* 土地用途跟1991年11月勘測的土地用途一致  
Indicates that the use is the same as that revealed by the land use survey conducted by the Planning Department in Nov 1991
- (3) ^ 土地用途跟1991年11月勘測的土地用途有別  
Indicates that the use is different from that revealed by the land use survey conducted by the Planning Department in Nov 1991


**圖例 LEGEND**

- 申請地點(界線只作識別用)  
APPLICATION SITE  
(BOUNDARY FOR IDENTIFICATION PURPOSE ONLY)
- V** 鄉村式發展  
VILLAGE TYPE DEVELOPMENT
- AGR** 農業  
AGRICULTURE
- OU** 其他指定用途  
OTHER SPECIFIED USES
- RES** 住用構築物  
RESIDENTIAL STRUCTURES
- A/C** 常耕農地  
CULTIVATED AGRICULTURAL LAND
- 實地照片的觀景點  
VIEWING POINT OF SITE PHOTO
- 入口/出口  
INGRESS / EGRESS

**平面圖 SITE PLAN**

擬議臨時公眾停車場 (只限私家車) (為期 3 年) 及填土工程  
元朗石湖塘錦莆路丈量約份第106約地段第288號餘段 (部分)  
PROPOSED TEMPORARY PUBLIC VEHICLE PARK (PRIVATE CAR ONLY)  
FOR A PERIOD OF 3 YEARS AND FILLING OF LAND  
LOT 288 RP (PART) IN D.D. 106,  
KAM PO ROAD, SHEK WU TONG, YUEN LONG

SCALE 1 : 1 000 比例尺



本摘要圖於2020年7月28日擬備, 所根據的資料為測量圖編號 6-NE-17B 及 6-NE-17D  
EXTRACT PLAN PREPARED ON 28.7.2020  
BASED ON SURVEY SHEETS No. 6-NE-17B & 6-NE-17D

**規劃署  
PLANNING  
DEPARTMENT**



參考編號  
REFERENCE No.  
**A/YL-KTS/852**

**圖 PLAN  
A-2**





圖例 LEGEND



申請地點(界線只作識別用)  
APPLICATION SITE  
(BOUNDARY FOR IDENTIFICATION  
PURPOSE ONLY)

本摘要圖於2020年7月14日擬備，所根據的資料為地政總署於2019年9月23日拍得的航攝照片編號 E064448C  
EXTRACT PLAN PREPARED ON 14.7.2020  
BASED ON AERIAL PHOTO No.  
E064448C TAKEN ON 23.9.2019  
BY LANDS DEPARTMENT

航攝照片 AERIAL PHOTO

擬議臨時公眾停車場(只限私家車)(為期3年)及填土工程  
元朗石湖塘錦青路丈量約份第106約地段第288號餘段(部分)  
PROPOSED TEMPORARY PUBLIC VEHICLE PARK (PRIVATE CAR ONLY)  
FOR A PERIOD OF 3 YEARS AND FILLING OF LAND  
LOT 288 RP (PART) IN D.D. 106,  
KAM PO ROAD, SHEK WU TONG, YUEN LONG

規劃署  
PLANNING  
DEPARTMENT



參考編號  
REFERENCE No.  
AYL-KTS/852

圖 PLAN  
A-3





申請地點界線只作識別用 APPLICATION SITE BOUNDARY FOR IDENTIFICATION PURPOSE ONLY

### 實地照片 SITE PHOTOS

擬議臨時公眾停車場（只限私家車）（為期 3 年）及填土工程  
元朗石湖塘錦莆路丈量約份第 106 約地段第 288 號餘段（部分）  
PROPOSED TEMPORARY PUBLIC VEHICLE PARK (PRIVATE CAR ONLY)  
FOR A PERIOD OF 3 YEARS AND FILLING OF LAND  
LOT 288 RP (PART) IN D.D. 106,  
KAM PO ROAD, SHEK WU TONG, YUEN LONG

規劃署  
PLANNING  
DEPARTMENT



參考編號  
REFERENCE No.  
AYL-KTS/852

圖 PLAN  
A-4a

本圖於 2020 年 7 月 14 日擬備，所根據的資料為攝於 2020 年 6 月 16 日的實地照片  
PLAN PREPARED ON 14.7.2020  
BASED ON SITE PHOTOS  
TAKEN ON 16.6.2020





申請地點  
APPLICATION SITE



申請地點  
APPLICATION SITE

申請地點界線只作識別用 APPLICATION SITE BOUNDARY FOR IDENTIFICATION PURPOSE ONLY

**實地照片 SITE PHOTOS**

本圖於2020年7月14日擬備，所根據的資料為攝於2020年6月16日的實地照片  
PLAN PREPARED ON 14.7.2020  
BASED ON SITE PHOTOS  
TAKEN ON 16.6.2020

擬議臨時公眾停車場（只限私家車）（為期3年）及填土工程  
元朗石湖塘錦莆路丈量約份第106約地段第288號餘段（部分）  
PROPOSED TEMPORARY PUBLIC VEHICLE PARK (PRIVATE CAR ONLY)  
FOR A PERIOD OF 3 YEARS AND FILLING OF LAND  
LOT 288 RP (PART) IN D.D. 106,  
KAM PO ROAD, SHEK WU TONG, YUEN LONG

規劃署  
PLANNING  
DEPARTMENT



參考編號  
REFERENCE No.  
AYL-KTS/852

圖 PLAN  
A-4b