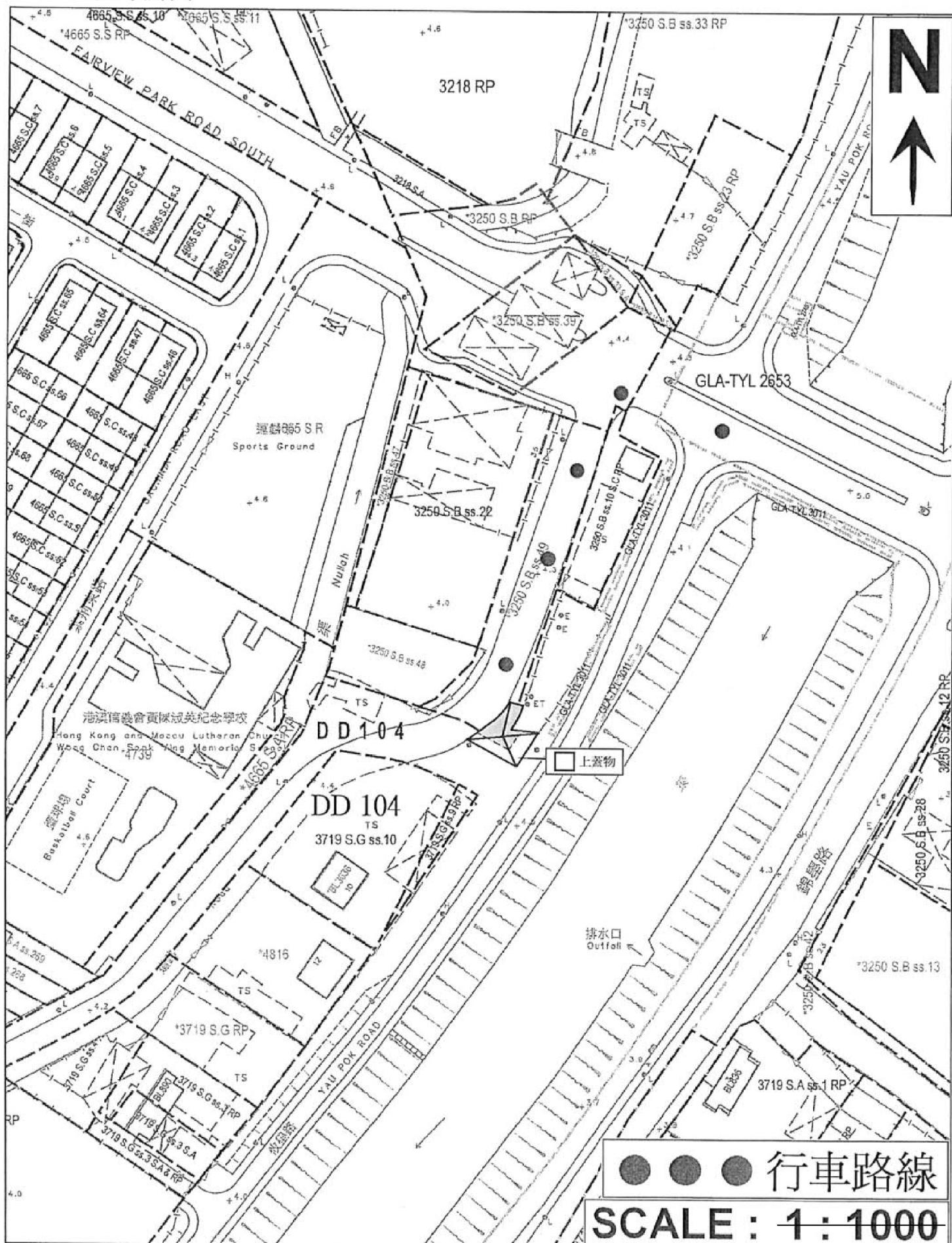


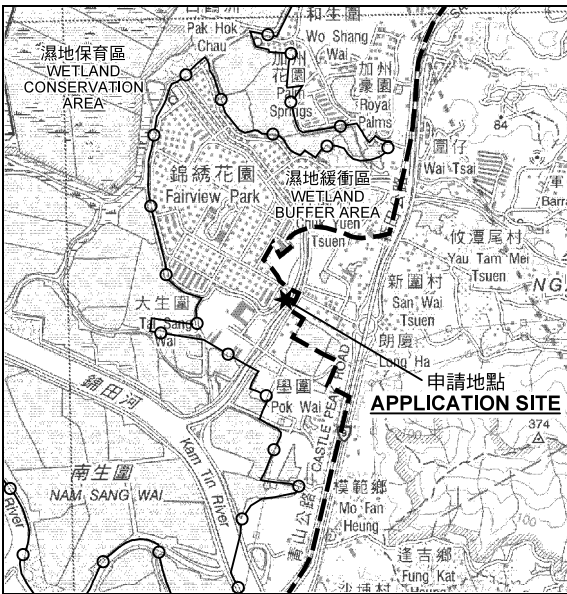
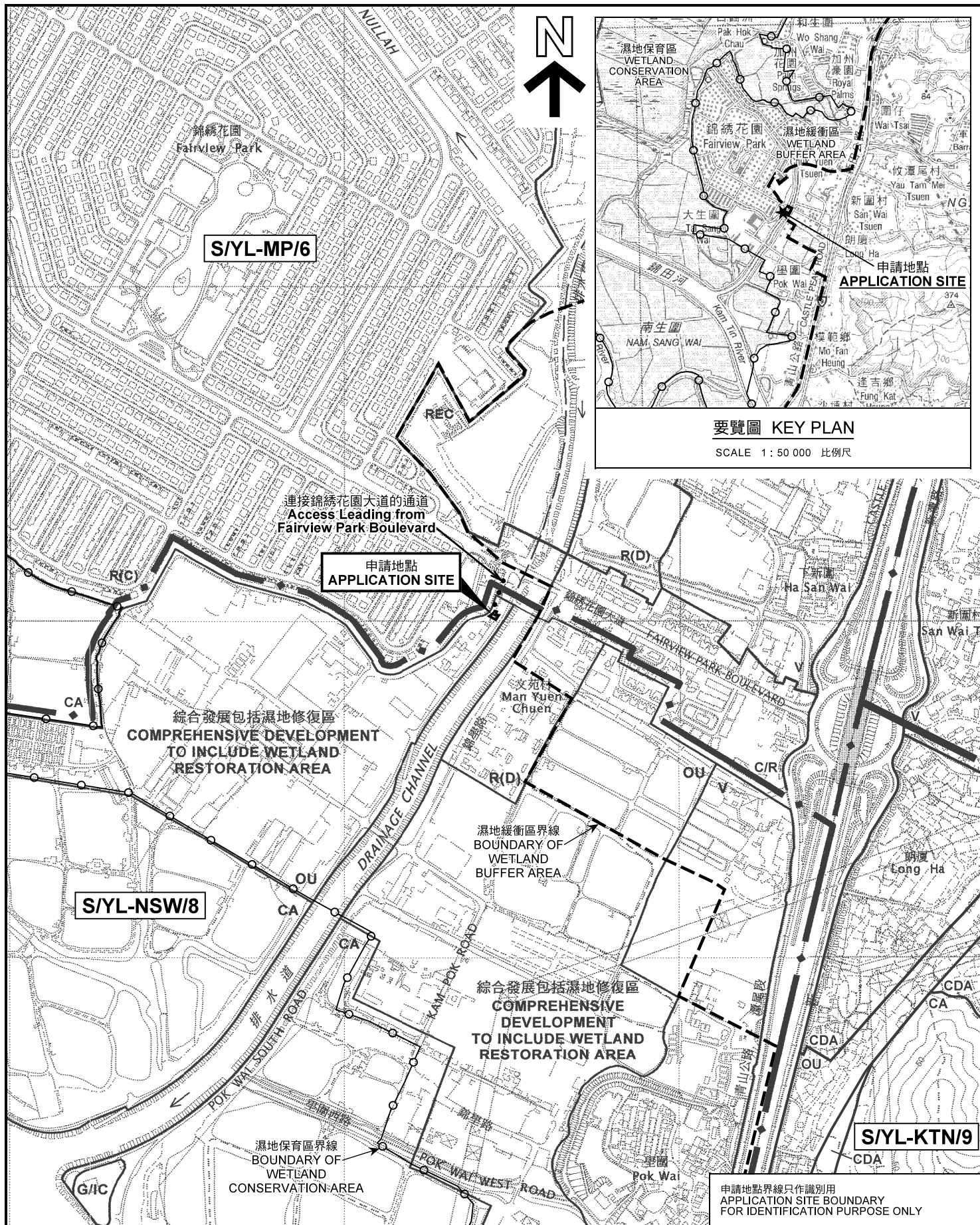
場地設計圖



(摘錄自申請人於 17. 12. 2020 呈交的申請書)
(Extract from Applicant's
Submission of 17.12.2020)

參考編號
REFERENCE No.
A/YL-NSW/284

繪圖 DRAWING
A-1



要覽圖 KEY PLAN

SCALE 1 : 50 000 比例尺

位置圖 LOCATION PLAN

擬議臨時商店及服務行業（便利店）（為期 3 年）
元朗新田丈量約份第104約地段第3250號B分段第49小分段（部分）
及毗連的政府土地
PROPOSED TEMPORARY SHOP AND SERVICES
(CONVENIENCE STORE) FOR A PERIOD OF 3 YEARS
LOT 3250 S.B ss.49 (PART) IN D.D. 104 AND
ADJOINING GOVERNMENT LAND, SAN TIN, YUEN LONG

SCALE 1 : 7 500 比例尺

米 100 0 100 200 300 米
METRES

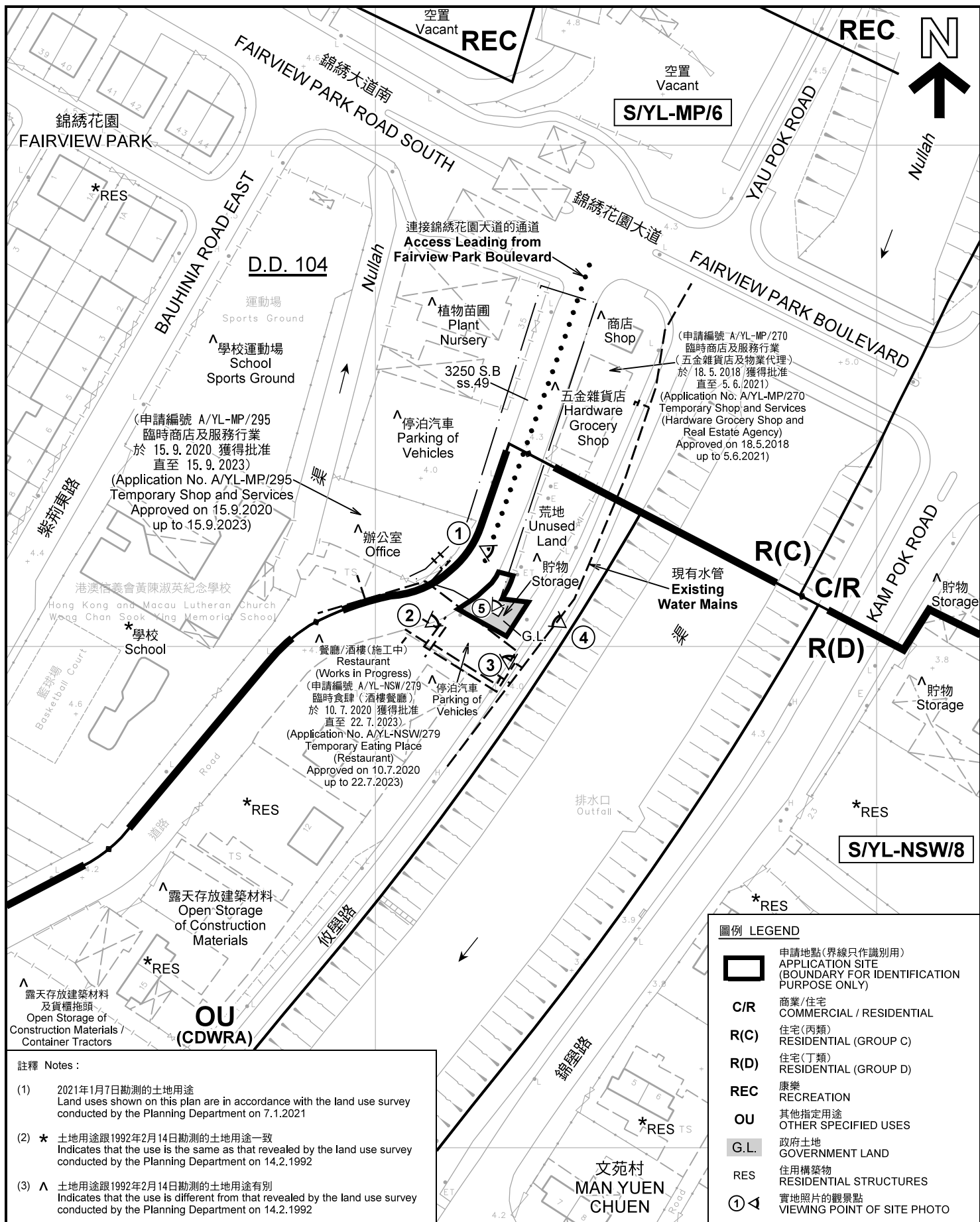
本摘要圖於2021年1月20日擬備，
所根據的資料為於2006年10月17日
核准的分區計劃大綱圖編號 S/YL-NSW/8
EXTRACT PLAN PREPARED ON 20.1.2021
BASED ON OUTLINE ZONING PLAN No.
S/YL-NSW/8 APPROVED ON 17.10.2006

規劃署
PLANNING
DEPARTMENT



參考編號
REFERENCE No.
A/YL-NSW/284

圖 PLAN
A-1



註釋 Notes:

- (1) 2021年1月7日勘測的土地用途
Land uses shown on this plan are in accordance with the land use survey conducted by the Planning Department on 7.1.2021
- (2) * 土地用途跟1992年2月14日勘測的土地用途一致
Indicates that the use is the same as that revealed by the land use survey conducted by the Planning Department on 14.2.1992
- (3) ^ 土地用途跟1992年2月14日勘測的土地用途有別
Indicates that the use is different from that revealed by the land use survey conducted by the Planning Department on 14.2.1992

平面圖 SITE PLAN

擬議臨時商店及服務行業（便利店）（為期 3 年）
元朗新田丈量約份第104約地段第3250號B分段第49小分段（部分）
及毗連的政府土地
PROPOSED TEMPORARY SHOP AND SERVICES
(CONVENIENCE STORE) FOR A PERIOD OF 3 YEARS
LOT 3250 S.B ss.49 (PART) IN D.D. 104 AND
ADJOINING GOVERNMENT LAND, SAN TIN, YUEN LONG

SCALE 1 : 1 000 比例尺

米 20 0 20 40 米
METRES

規劃署
PLANNING
DEPARTMENT



參考編號
REFERENCE No.
A/YL-NSW/284

圖 PLAN
A-2



圖例 LEGEND



申請地點(界線只作識別用)
APPLICATION SITE
(BOUNDARY FOR IDENTIFICATION
PURPOSE ONLY)

本摘要圖於2021年1月20日擬備，所根據的資料為地政總署於2020年2月26日拍得的航攝照片編號 E092710C
EXTRACT PLAN PREPARED ON 20.1.2021
BASED ON AERIAL PHOTO No.
E092710C TAKEN ON 26.2.2020
BY LANDS DEPARTMENT

航攝照片 AERIAL PHOTO



擬議臨時商店及服務行業(便利店)(為期3年)
元朗新田丈量約份第104約地段第3250號B分段第49小分段(部分)
及毗連的政府土地
PROPOSED TEMPORARY SHOP AND SERVICES
(CONVENIENCE STORE) FOR A PERIOD OF 3 YEARS
LOT 3250 S.B ss.49 (PART) IN D.D. 104 AND
ADJOINING GOVERNMENT LAND, SAN TIN, YUEN LONG

規劃署
PLANNING
DEPARTMENT



參考編號
REFERENCE No.
A/YL-NSW/284

圖 PLAN
A-3



申請地點界線只作識別用 APPLICATION SITE BOUNDARY FOR IDENTIFICATION PURPOSE ONLY

實地照片 SITE PHOTOS

擬議臨時商店及服務行業（便利店）（為期 3 年）
元朗新田丈量約份第104約地段第3250號B分段第49小分段（部分）
及毗連的政府土地
PROPOSED TEMPORARY SHOP AND SERVICES
(CONVENIENCE STORE) FOR A PERIOD OF 3 YEARS
LOT 3250 S.B ss.49 (PART) IN D.D. 104 AND
ADJOINING GOVERNMENT LAND, SAN TIN, YUEN LONG


本圖於2021年1月20日擬備，所根據的
資料為攝於2021年1月7日的實地照片
PLAN PREPARED ON 20.1.2021
BASED ON SITE PHOTOS
TAKEN ON 7.1.2021

規 劃 署
PLANNING
DEPARTMENT



參考編號
REFERENCE No.
A/YL-NSW/284

圖 PLAN
A-4a



申請地點界線只作識別用 APPLICATION SITE BOUNDARY FOR IDENTIFICATION PURPOSE ONLY

實地照片 SITE PHOTOS

擬議臨時商店及服務行業（便利店）（為期 3 年）
元朗新田丈量約份第104約地段第3250號B分段第49小分段（部分）
及毗連的政府土地
PROPOSED TEMPORARY SHOP AND SERVICES
(CONVENIENCE STORE) FOR A PERIOD OF 3 YEARS
LOT 3250 S.B ss.49 (PART) IN D.D. 104 AND
ADJOINING GOVERNMENT LAND, SAN TIN, YUEN LONG

規劃署
PLANNING
DEPARTMENT



參考編號
REFERENCE No.
A/YL-NSW/284

圖 PLAN
A-4b

本圖於2021年1月20日擬備，所根據的
資料為攝於2021年1月7日的實地照片
PLAN PREPARED ON 20.1.2021
BASED ON SITE PHOTOS
TAKEN ON 7.1.2021