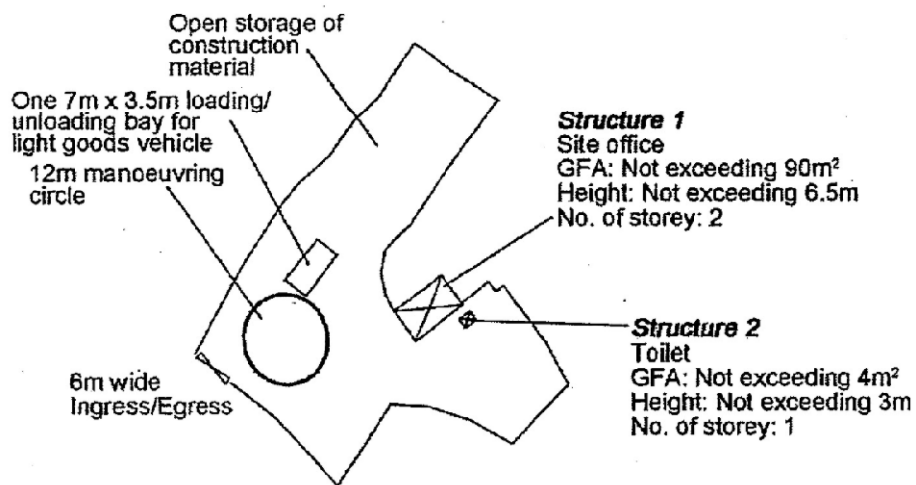


N



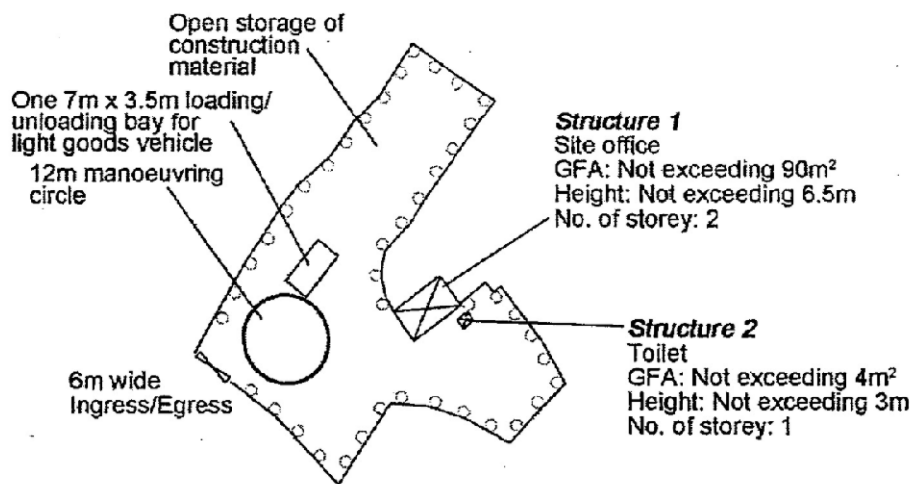
<p>Project 項目名稱: Proposed Temporary Open Storage of Construction Material for a Period of 3 Years at Lot 630 (Part), 631 (Part), 632, 633 (Part), 634 (Part) & 651 (Part) in D.D. 105 & Adjoining Government Land, Shek Wu Wai San Tsuen, San Tin, Yuen Long, N.T.</p>	<p>Drawing Title 圖目: Proposed Layout Plan</p>	<p>Remarks 備註:</p>
	<p>Drawing No. 圖號: Figure 2</p>	<p>Scale 比例: -1:1000-</p>

(摘錄自申請人於 7.3.2018 呈交的申請書)
(Extract from Applicant's Submission of 7.3.2018)

<p>參考編號 REFERENCE No. A/YL-NTM/365</p>	<p>繪圖 DRAWING A-1</p>
--	---------------------------



Proposed Tree	Approximate Height	Spacing
○ Proposed <i>Bauhinia blakeana</i>	2.75m	4m



Project 項目名稱:

Proposed Temporary Open Storage of Construction Material for a Period of 3 Years at Lot 630 (Part), 631 (Part), 632, 633 (Part), 634 (Part) & 651 (Part) in D.D. 105 & Adjoining Government Land, Shek Wu Wai San Tsuen, San Tin, Yuen Long, N.T.

Drawing Title 圖目:

Proposed Landscape Plan

Drawing No. 圖號:

Figure 3

Remarks 備註:

Scale 比例:

1:1000

(摘錄自申請人於 7.3.2018 呈交的申請書)
(Extract from Applicant's Submission of 7.3.2018)

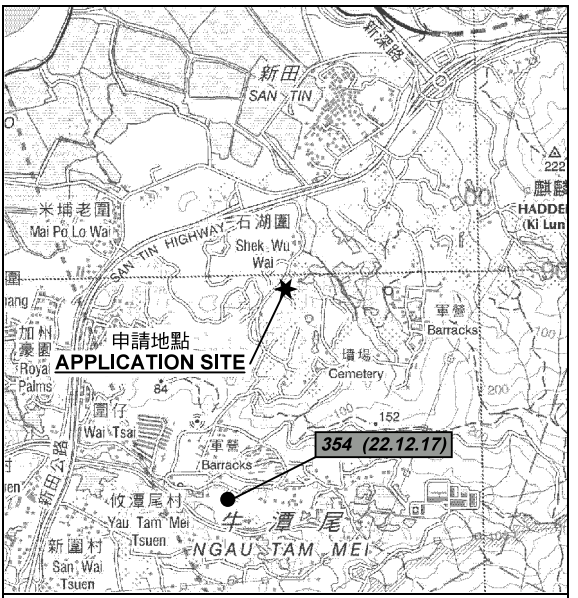
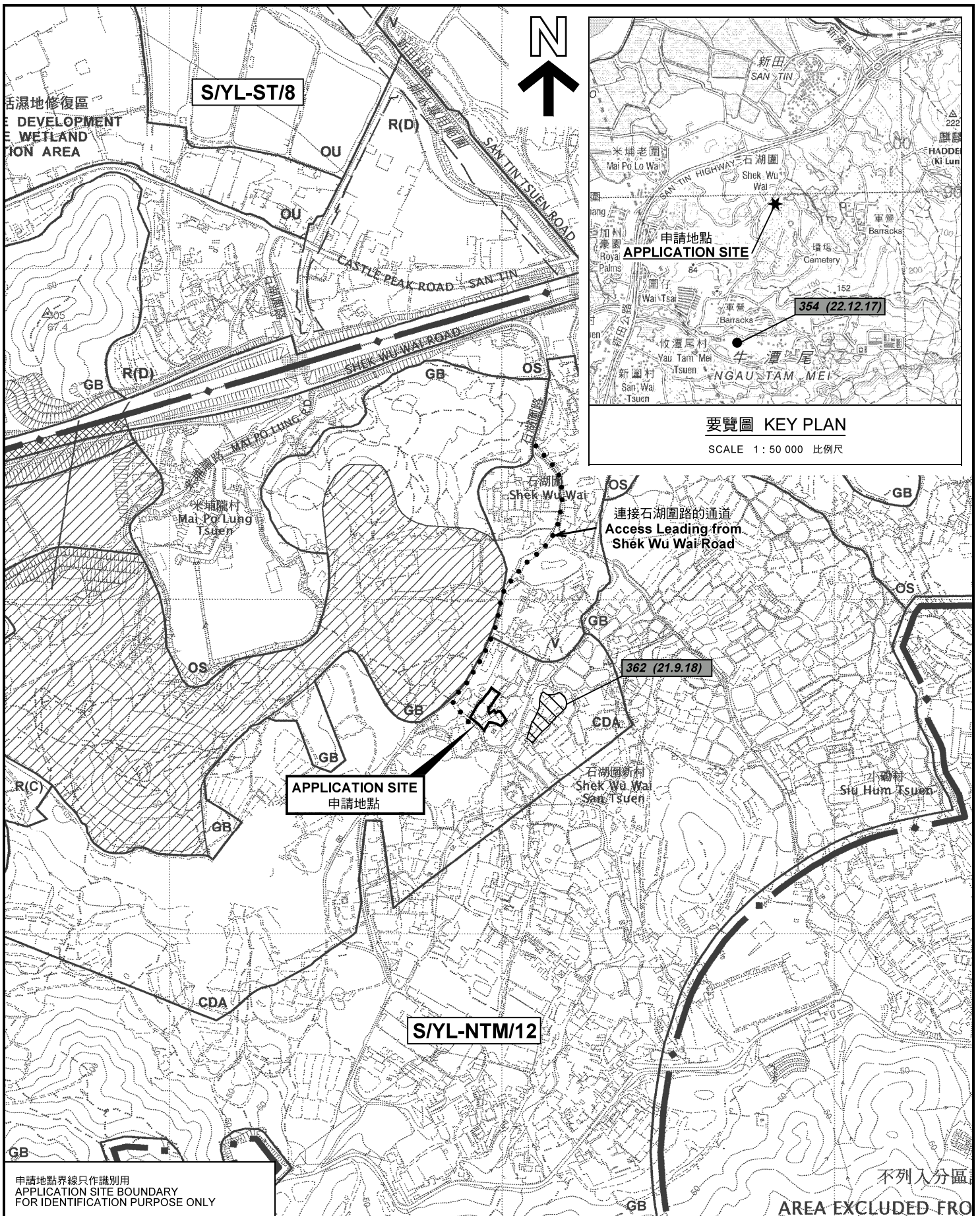
參考編號

REFERENCE No.

A/YL-NTM/365

繪圖 DRAWING

A-2



要覽圖 KEY PLAN

SCALE 1 : 50 000 比例尺

連接石湖圍路的通道
Access Leading from
Shek Wu Wai Road

申請地點
APPLICATION SITE

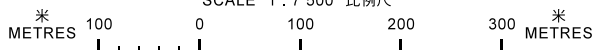
S/YL-NTM/12

申請地點界線只作識別用
APPLICATION SITE BOUNDARY
FOR IDENTIFICATION PURPOSE ONLY

不列入分區
AREA EXCLUDED FROM ZONING PLAN

位置圖 LOCATION PLAN

臨時露天存放建築材料 (為期3年)
元朗牛潭尾石湖圍新村丈量約份第105約地段
第630號(部分)、第631號(部分)、第632號、
第633號(部分)、第634號(部分)及第651號(部分)和毗連政府土地
TEMPORARY OPEN STORAGE OF
CONSTRUCTION MATERIALS FOR A PERIOD OF 3 YEARS
LOTS 630 (PART), 631 (PART), 632, 633 (PART), 634 (PART) AND
651 (PART) IN D.D. 105 AND ADJOINING GOVERNMENT LAND,
SHEK WU WAI SAN TSUEN, NGAU TAM MEI, YUEN LONG
SCALE 1 : 7 500 比例尺



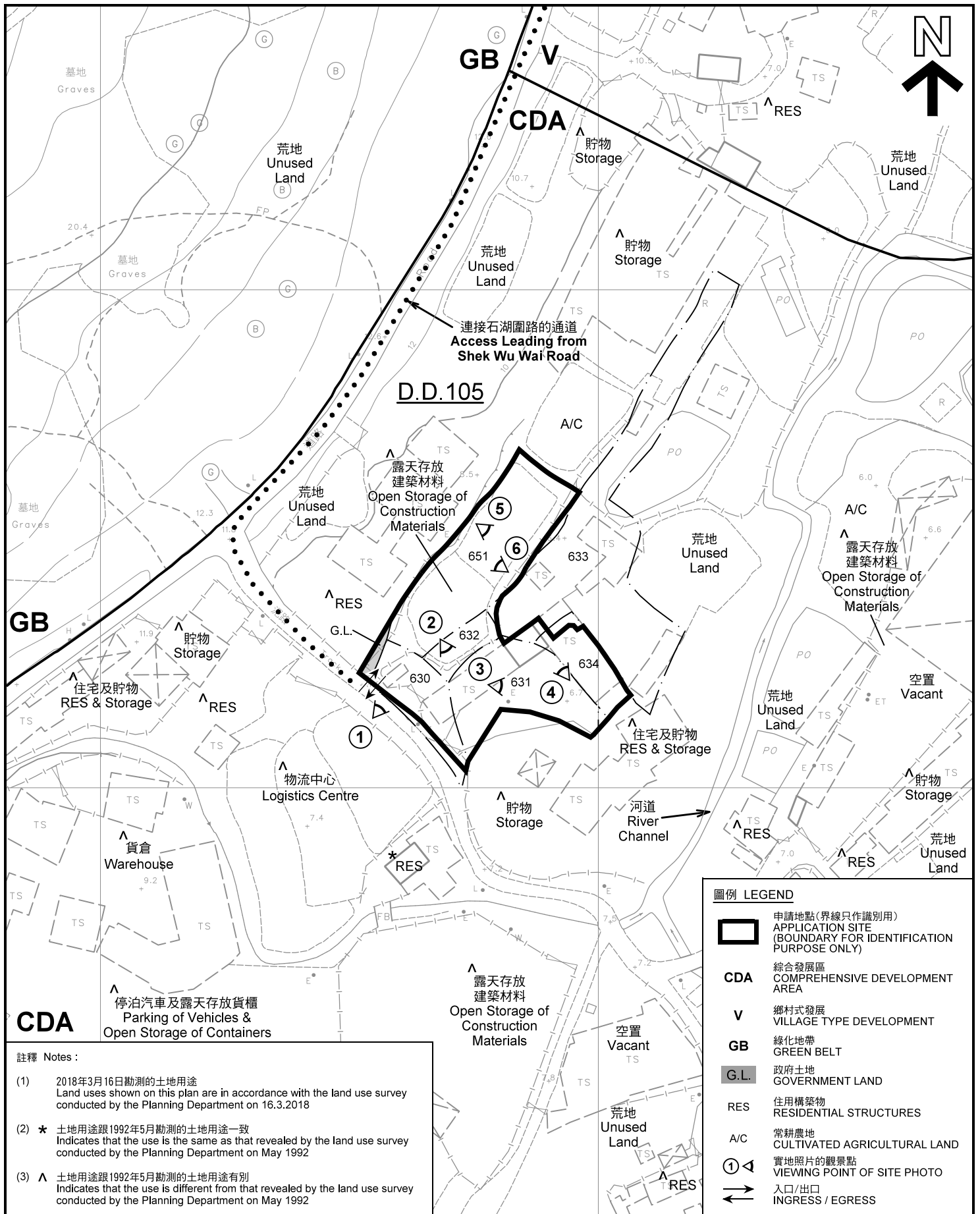
規劃署
PLANNING
DEPARTMENT



參考編號
REFERENCE No.
A/YL-NTM/365

圖 PLAN
A-1

本摘要圖於2018年10月4日擬備，
所根據的資料為於2006年12月5日
核准的分區計劃大綱圖編號 S/YL-NTM/12
EXTRACT PLAN PREPARED ON 4.10.2018
BASED ON OUTLINE ZONING PLAN No.
S/YL-NTM/12 APPROVED ON 5.12.2006



註釋 Notes :

- (1) 2018年3月16日勘測的土地用途
Land uses shown on this plan are in accordance with the land use survey conducted by the Planning Department on 16.3.2018
- (2) * 土地用途跟1992年5月勘測的土地用途一致
Indicates that the use is the same as that revealed by the land use survey conducted by the Planning Department on May 1992
- (3) ^ 土地用途跟1992年5月勘測的土地用途有別
Indicates that the use is different from that revealed by the land use survey conducted by the Planning Department on May 1992


圖例 LEGEND

- 申請地點(界線只作識別用)
APPLICATION SITE (BOUNDARY FOR IDENTIFICATION PURPOSE ONLY)
- CDA** 綜合發展區
COMPREHENSIVE DEVELOPMENT AREA
- V** 鄉村式發展
VILLAGE TYPE DEVELOPMENT
- GB** 綠化地帶
GREEN BELT
- G.L.** 政府土地
GOVERNMENT LAND
- RES** 住用構築物
RESIDENTIAL STRUCTURES
- A/C** 常耕地
CULTIVATED AGRICULTURAL LAND
- 實地照片的觀景點
VIEWING POINT OF SITE PHOTO
- 入口/出口
INGRESS / EGRESS

平面圖 SITE PLAN

臨時露天存放建築材料 (為期3年)
元朗牛潭尾石湖圍新村丈量約份第105約地段、
第630號(部分)、第631號(部分)、第632號、
第633號(部分)、第634號(部分)及第651號(部分)和毗連政府土地
TEMPORARY OPEN STORAGE OF
CONSTRUCTION MATERIALS FOR A PERIOD OF 3 YEARS
LOTS 630 (PART), 631 (PART), 632, 633 (PART), 634 (PART) AND
651 (PART) IN D.D. 105 AND ADJOINING GOVERNMENT LAND,
SHEK WU WAI SAN TSUEN, NGAU TAM MEI, YUEN LONG
SCALE 1 : 1 000 比例尺

本摘要圖於2018年10月4日擬備，所根據的資料為測量圖編號 2-SE-12D 及 2-SE-13C
EXTRACT PLAN PREPARED ON 4.10.2018
BASED ON SURVEY SHEETS No. 2-SE-12D & 2-SE-13C



**規劃署
PLANNING
DEPARTMENT**



參考編號
REFERENCE No.
A/YL-NTM/365

**圖 PLAN
A-2**



圖例 LEGEND



申請地點 (界線只作識別用)
APPLICATION SITE
(BOUNDARY FOR IDENTIFICATION
PURPOSE ONLY)

本摘要圖於2018年10月4日擬備，所根據的資料為地政總署於2017年3月28日拍得的航攝照片編號 E016382C
EXTRACT PLAN PREPARED ON 4.10.2018
BASED ON AERIAL PHOTO No.
E016382C TAKEN ON 28.3.2017
BY LANDS DEPARTMENT

航攝照片 AERIAL PHOTO

臨時露天存放建築材料 (為期3年)
元朗牛潭尾石湖圍新村丈量約份第105約地段
第630號 (部分)、第631號 (部分)、第632號、
第633號 (部分)、第634號 (部分) 及第651號 (部分) 和毗連政府土地
TEMPORARY OPEN STORAGE OF
CONSTRUCTION MATERIALS FOR A PERIOD OF 3 YEARS
LOTS 630 (PART), 631 (PART), 632, 633 (PART), 634 (PART) AND
651 (PART) IN D.D. 105 AND ADJOINING GOVERNMENT LAND,
SHEK WU WAI SAN TSUEN, NGAU TAM MEI, YUEN LONG

規劃署
PLANNING
DEPARTMENT



參考編號
REFERENCE No.
A/YL-NTM/365

圖 PLAN
A-3



申請地點界線只作識別用 APPLICATION SITE BOUNDARY FOR IDENTIFICATION PURPOSE ONLY

實地照片 SITE PHOTOS

臨時露天存放建築材料（為期3年）
元朗牛潭尾石湖圍新村丈量約份第105約地段
第630號（部分）、第631號（部分）、第632號、
第633號（部分）、第634號（部分）及第651號（部分）和毗連政府土地
TEMPORARY OPEN STORAGE OF
CONSTRUCTION MATERIALS FOR A PERIOD OF 3 YEARS
LOTS 630 (PART), 631 (PART), 632, 633 (PART), 634 (PART) AND
651 (PART) IN D.D. 105 AND ADJOINING GOVERNMENT LAND,
SHEK WU WAI SAN TSUEN, NGAU TAM MEI, YUEN LONG

規劃署
PLANNING
DEPARTMENT



參考編號
REFERENCE No.
A/YL-NTM/365

圖 PLAN
A-4a

本圖於2018年10月10日擬備，所根據的資料為攝於2018年10月5日的實地照片
PLAN PREPARED ON 10.10.2018
BASED ON SITE PHOTOS
TAKEN ON 5.10.2018



4

申請地點
APPLICATION SITE



5

申請地點
APPLICATION SITE



6

申請地點
APPLICATION SITE

實地照片 SITE PHOTOS

臨時露天存放建築材料（為期3年）
元朗牛潭尾石湖圍新村丈量約份第105約地段
第630號（部分）、第631號（部分）、第632號、
第633號（部分）、第634號（部分）及第651號（部分）和毗連政府土地
TEMPORARY OPEN STORAGE OF
CONSTRUCTION MATERIALS FOR A PERIOD OF 3 YEARS
LOTS 630 (PART), 631 (PART), 632, 633 (PART), 634 (PART) AND
651 (PART) IN D.D. 105 AND ADJOINING GOVERNMENT LAND,
SHEK WU WAI SAN TSUEN, NGAU TAM MEI, YUEN LONG

規劃署
PLANNING
DEPARTMENT



參考編號
REFERENCE No.
A/YL-NTM/365

圖 PLAN
A-4b

本圖於2018年10月10日擬備，所根據的資料為攝於2018年10月5日的實地照片
PLAN PREPARED ON 10.10.2018
BASED ON SITE PHOTOS
TAKEN ON 5.10.2018