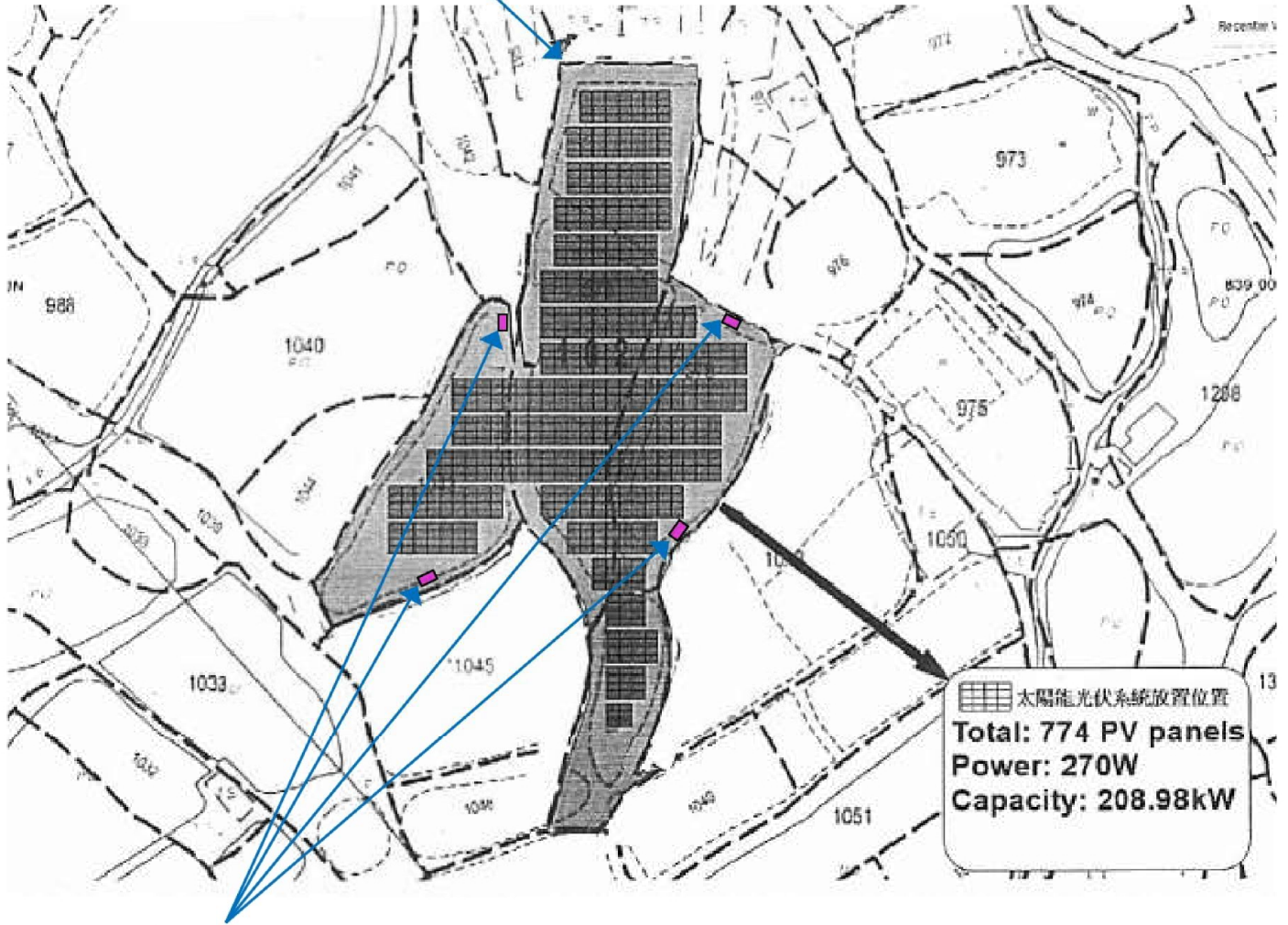


Project Site Entrance



Proposed CLP Outdoor Meter Box
Location (Total 4 sets)

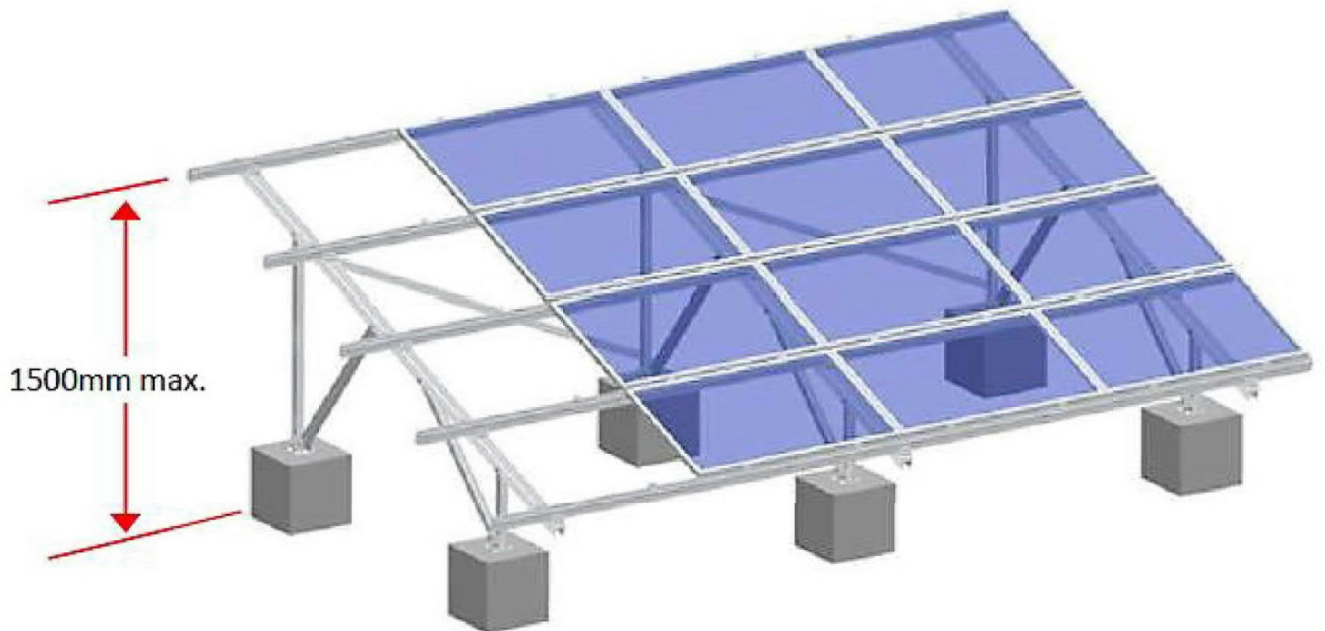
(摘錄自申請人於28. 8. 2020呈交的進一步資料)
(Extract from Applicant's Further
Information Submitted on 28.8.2020)

參考編號
REFERENCE No.
A/YL-NTM/399

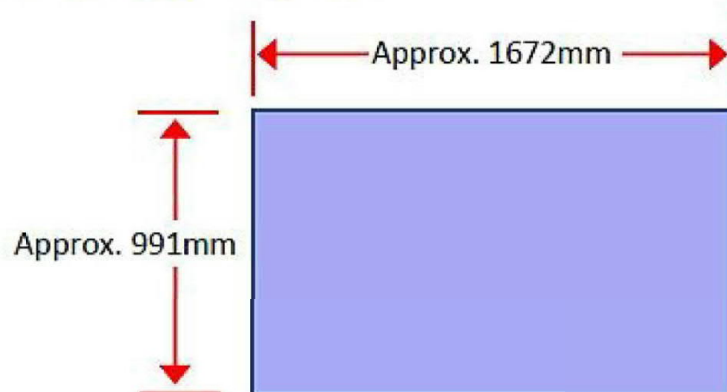
繪圖 DRAWING
A-1

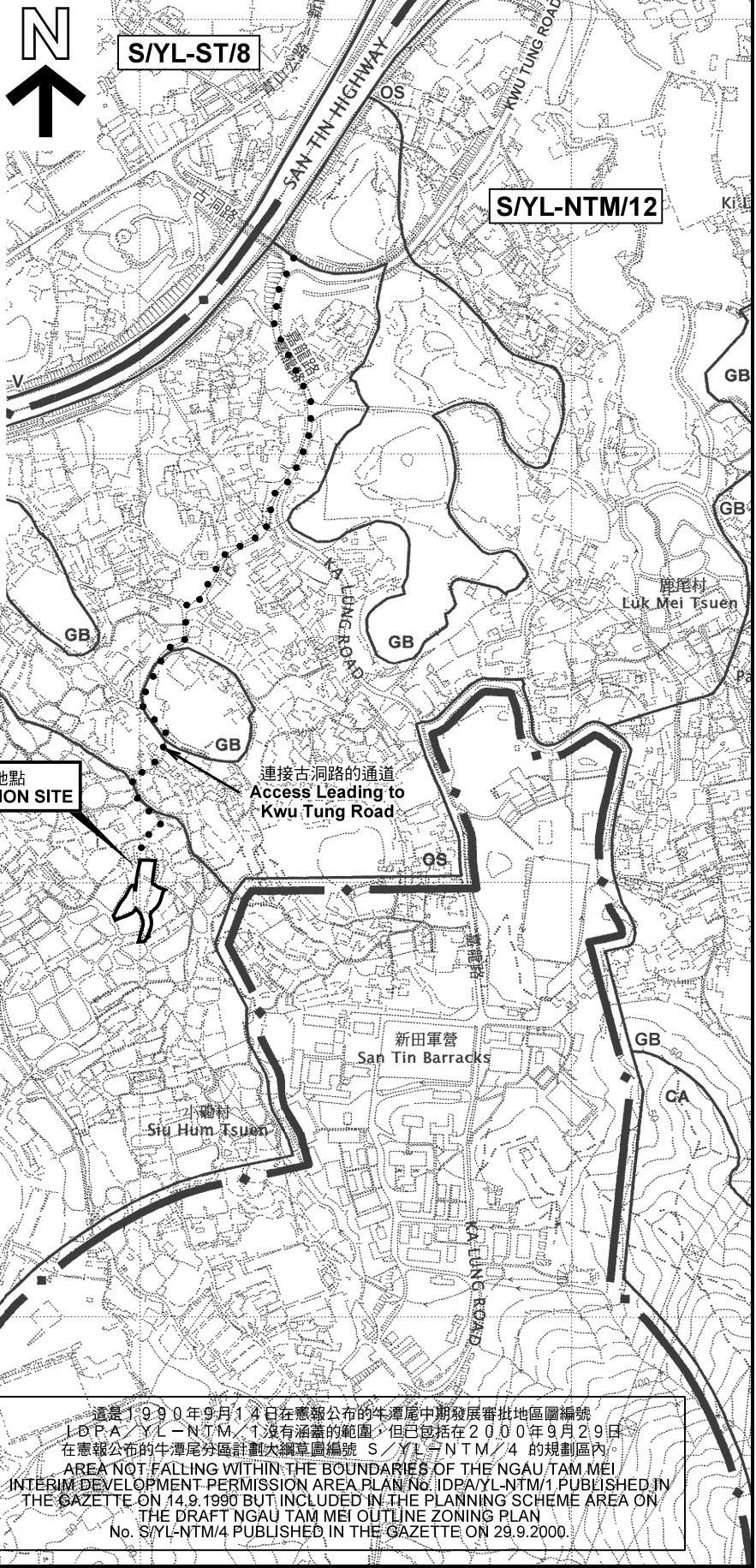
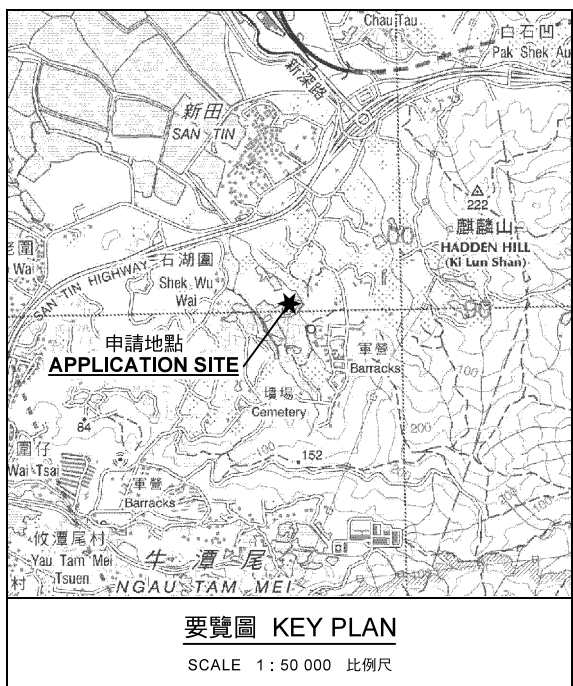
Appendix 1

Proposed PV Panel Support Frame Height:



Proposed PV Panel Module Size :





這是1990年9月14日在憲報公布的牛潭尾中期發展審批地區圖編號 LDPA/YL-NTM/1 沒有涵蓋的範圍，但已包括在2000年9月29日在憲報公布的牛潭尾分區計劃大綱草圖編號 S/YL-NTM/4 的規劃區內。
AREA NOT FALLING WITHIN THE BOUNDARIES OF THE NGAU TAM MEI INTERIM DEVELOPMENT PERMISSION AREA PLAN No. LDPA/YL-NTM/1 PUBLISHED IN THE GAZETTE ON 14.9.1990 BUT INCLUDED IN THE PLANNING SCHEME AREA ON THE DRAFT NGAU TAM MEI OUTLINE ZONING PLAN No. S/YL-NTM/4 PUBLISHED IN THE GAZETTE ON 29.9.2000.

申請地點界線只作識別用
APPLICATION SITE BOUNDARY FOR IDENTIFICATION PURPOSE ONLY

本摘要圖於2020年8月20日擬備，所根據的資料為於2006年12月5日核准的分區計劃大綱圖編號 S/YL-NTM/12 EXTRACT PLAN PREPARED ON 20.8.2020 BASED ON OUTLINE ZONING PLAN No. S/YL-NTM/12 APPROVED ON 5.12.2006


位置圖 LOCATION PLAN

擬議公用事業設施裝置（太陽能光伏系統）
元朗新田小磡村丈量約份第102約地段第978號（部分）、第979號（部分）、第1043號及第1047號
PROPOSED PUBLIC UTILITY INSTALLATION (SOLAR PHOTOVOLTAIC SYSTEM)
LOTS 978 (PART), 979 (PART), 1043 AND 1047 IN D.D. 102, SIU HUM TSUEN, SAN TIN, YUEN LONG

SCALE 1 : 7 500 比例尺

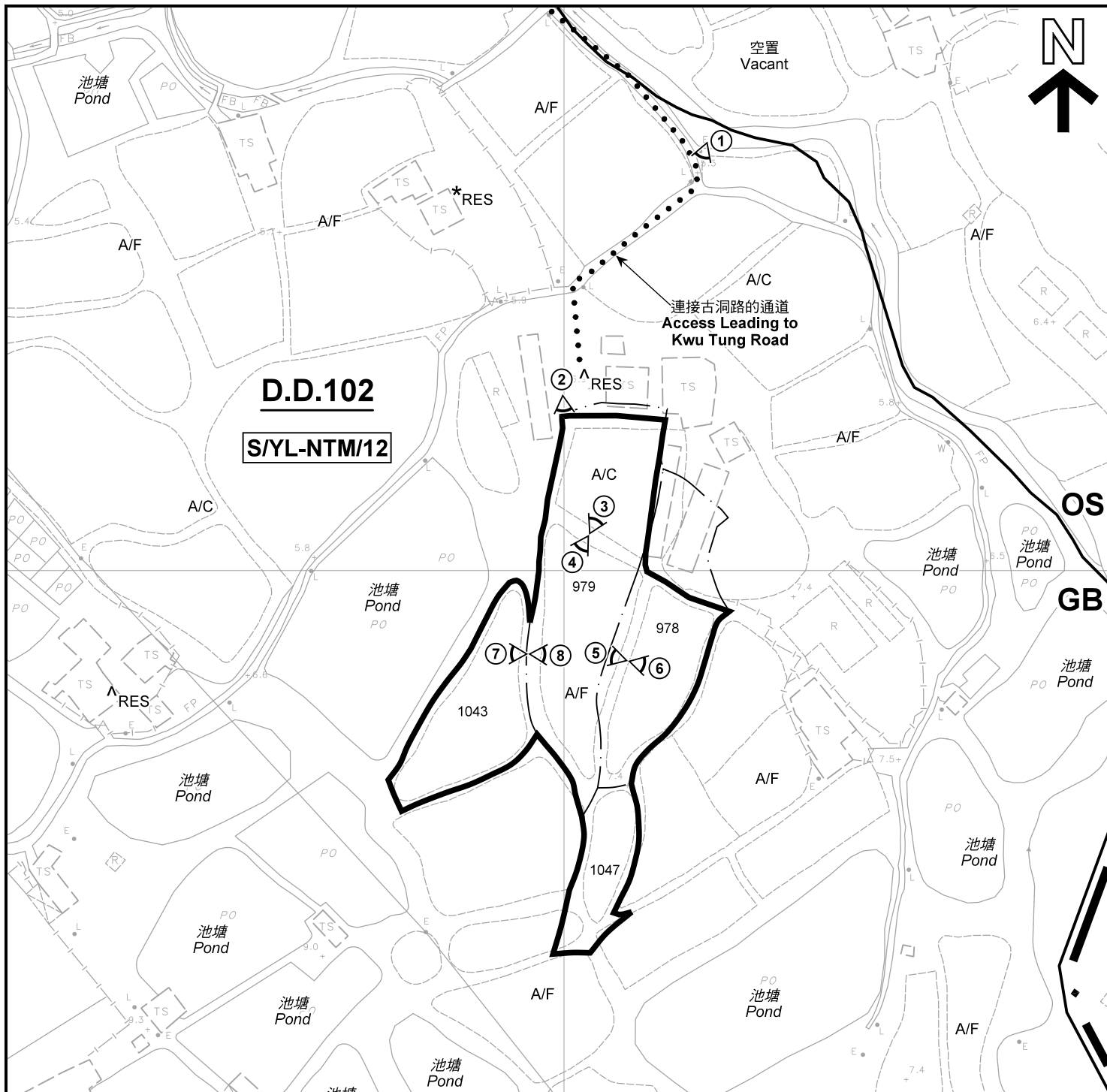
米 100 0 100 200 300 米
METRES

規劃署 PLANNING DEPARTMENT



參考編號 REFERENCE No. A/YL-NTM/399

圖 PLAN A-1



註釋 Notes :

- (1) 2020年3月13日勘測的土地用途
Land uses shown on this plan are in accordance with the land use survey conducted by the Planning Department on 13.3.2020
- (2) * 土地用途跟1992年5月14日勘測的土地用途一致
Indicates that the use is the same as that revealed by the land use survey conducted by the Planning Department on 14.5.1992
- (3) ^ 土地用途跟1992年5月14日勘測的土地用途有別
Indicates that the use is different from that revealed by the land use survey conducted by the Planning Department on 14.5.1992


圖例 LEGEND

- 申請地點(界線只作識別用)
APPLICATION SITE
(BOUNDARY FOR IDENTIFICATION
PURPOSE ONLY)
- OS** 露天貯物
OPEN STORAGE
- GB** 綠化地帶
GREEN BELT
- RES** 住用構築物
RESIDENTIAL STRUCTURES
- A/F** 休耕農地
FALLOW AGRICULTURAL LAND
- A/C** 常耕農地
CULTIVATED AGRICULTURAL LAND
- 實地照片的觀景點
VIEWING POINT OF SITE PHOTO

平面圖 SITE PLAN

擬議公用事業設施裝置(太陽能光伏系統)
元朗新田小磡村丈量約份第102約地段第978號(部分)、
第979號(部分)、第1043號及第1047號
PROPOSED PUBLIC UTILITY INSTALLATION
(SOLAR PHOTOVOLTAIC SYSTEM)
LOTS 978 (PART), 979 (PART), 1043 AND 1047 IN D.D. 102,
SIU HUM TSUEN, SAN TIN, YUEN LONG

SCALE 1 : 1 000 比例尺



本摘要圖於2020年8月20日擬備, 所根據的資料為測量圖編號 2-SE-13A 及 2-SE-13C
EXTRACT PLAN PREPARED ON 20.8.2020
BASED ON SURVEY SHEETS No.
2-SE-13A & 2-SE-13C

規劃署
PLANNING
DEPARTMENT



參考編號
REFERENCE No.
A/YL-NTM/399

圖 PLAN
A-2



連接古洞路的通道
Access Leading to
Kwu Tung Road

小磡村
SIU HUM
TSUEN

新田軍營
SAN TIN
BARRACKS

圖例 LEGEND



申請地點(界線只作識別用)
APPLICATION SITE
(BOUNDARY FOR IDENTIFICATION
PURPOSE ONLY)

本摘要圖於2020年8月20日擬備，所根據的資料為地政總署於2018年10月3日拍得的航攝照片編號 E046461C
EXTRACT PLAN PREPARED ON 20.8.2020
BASED ON AERIAL PHOTO No.
E046461C TAKEN ON 3.10.2018
BY LANDS DEPARTMENT

航攝照片 AERIAL PHOTO

擬議公用事業設施裝置(太陽能光伏系統)
元朗新田小磡村丈量約份第102約地段第978號(部分)、
第979號(部分)、第1043號及第1047號
PROPOSED PUBLIC UTILITY INSTALLATION
(SOLAR PHOTOVOLTAIC SYSTEM)
LOTS 978 (PART), 979 (PART), 1043 AND 1047 IN D.D. 102,
SIU HUM TSUEN, SAN TIN, YUEN LONG

規劃署
PLANNING
DEPARTMENT



參考編號
REFERENCE No.
A/YL-NTM/399

圖 PLAN
A-3



申請地點界線只作識別用 APPLICATION SITE BOUNDARY FOR IDENTIFICATION PURPOSE ONLY

實地照片 SITE PHOTOS

擬議公用事業設施裝置 (太陽能光伏系統)
元朗新田小磡村丈量約份第102約地段第978號 (部分)、
第979號 (部分)、第1043號及第1047號
PROPOSED PUBLIC UTILITY INSTALLATION
(SOLAR PHOTOVOLTAIC SYSTEM)
LOTS 978 (PART), 979 (PART), 1043 AND 1047 IN D.D. 102,
SIU HUM TSUEN, SAN TIN, YUEN LONG

規劃署
PLANNING
DEPARTMENT



本圖於2020年8月20日擬備，所根據的資料為攝於2020年3月13日的實地照片
PLAN PREPARED ON 20.8.2020
BASED ON SITE PHOTOS
TAKEN ON 13.3.2020

參考編號
REFERENCE No.
A/YL-NTM/399

圖 PLAN
A-4a



申請地點界線只作識別用 APPLICATION SITE BOUNDARY FOR IDENTIFICATION PURPOSE ONLY

本圖於2020年8月20日擬備，所根據的資料為攝於2020年3月13日的實地照片
 PLAN PREPARED ON 20.8.2020
 BASED ON SITE PHOTOS
 TAKEN ON 13.3.2020

實地照片 SITE PHOTOS

擬議公用事業設施裝置（太陽能光伏系統）
 元朗新田小蘗村丈量約份第102約地段第978號（部分）、
 第979號（部分）、第1043號及第1047號
 PROPOSED PUBLIC UTILITY INSTALLATION
 (SOLAR PHOTOVOLTAIC SYSTEM)
 LOTS 978 (PART), 979 (PART), 1043 AND 1047 IN D.D. 102,
 SIU HUM TSUEN, SAN TIN, YUEN LONG

規劃署
**PLANNING
 DEPARTMENT**



參考編號
 REFERENCE No.
A/YL-NTM/399

圖 PLAN
A-4b