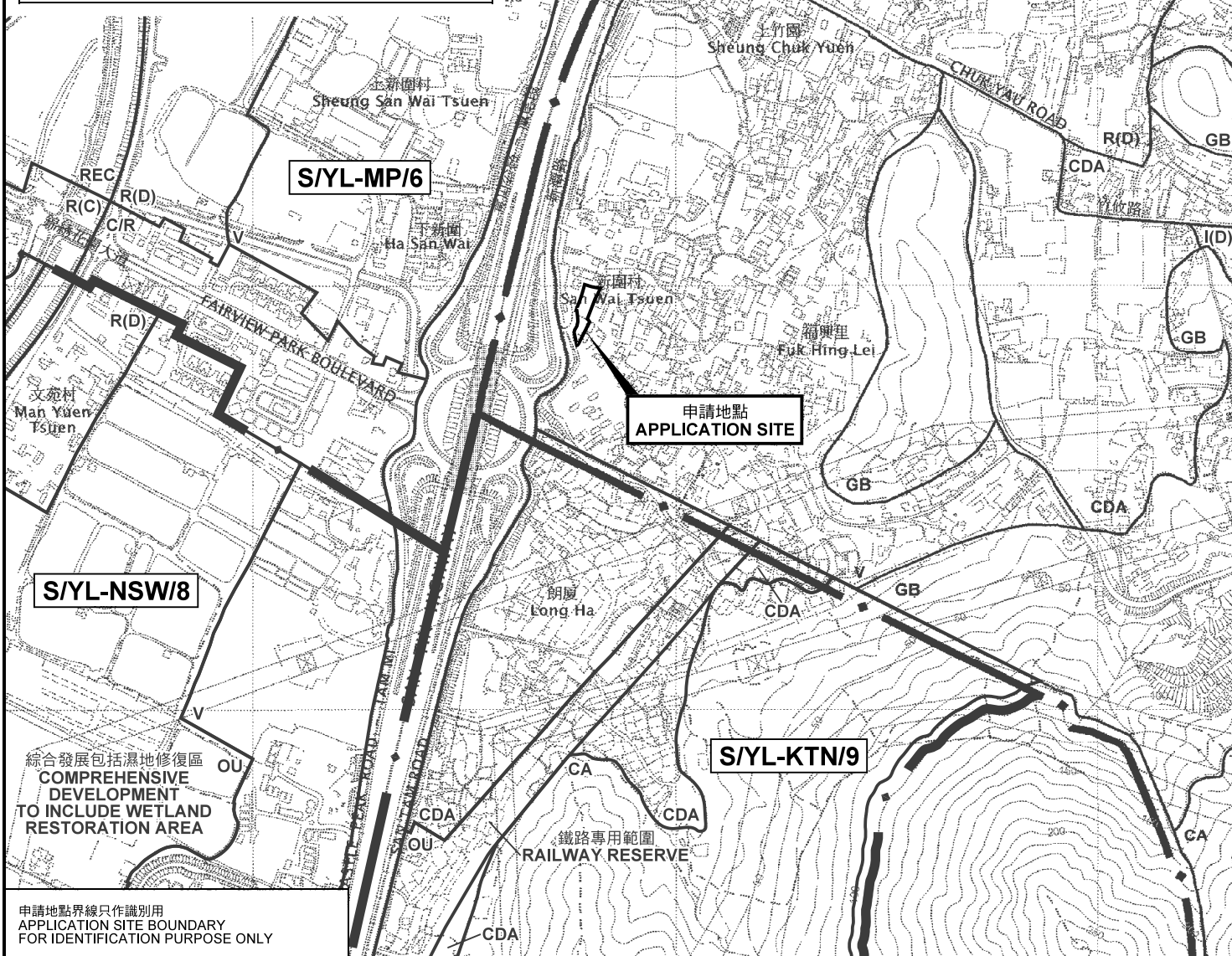
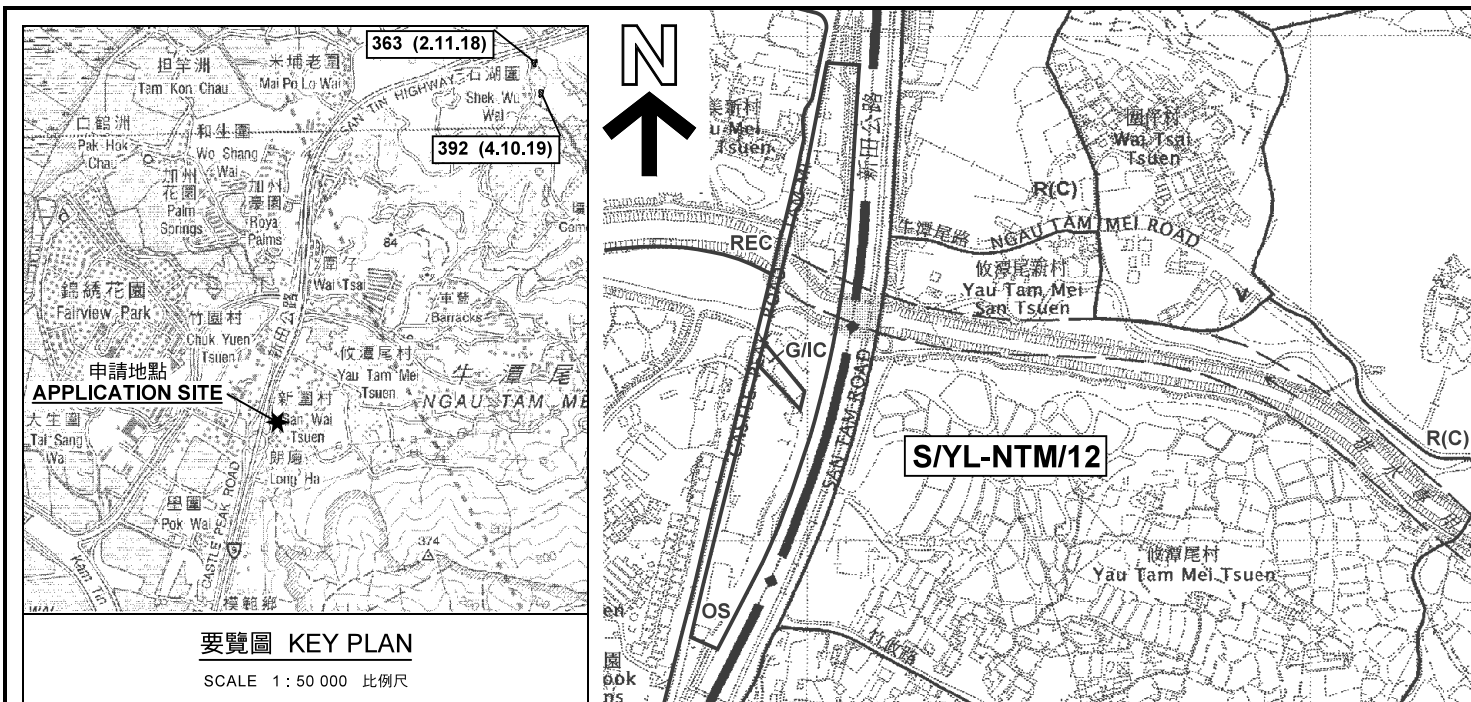




(摘錄自申請人於 17. 4. 2020 呈交的進一步資料)
 (Extract from Applicant's Further
 Information Submitted on 17.4.2020)

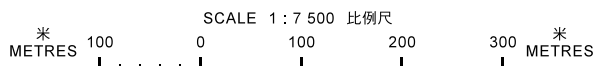
參考編號 REFERENCE No. A/YL-NTM/400	繪圖 DRAWING A-1
---------------------------------------	-------------------



申請地點界線只作識別用
APPLICATION SITE BOUNDARY FOR IDENTIFICATION PURPOSE ONLY

位置圖及同類申請 LOCATION PLAN WITH SIMILAR APPLICATIONS

臨時公眾停車場（貨櫃車除外）（為期3年）
元朗牛潭尾丈量約份第104約地段第2212號餘段及第2213號
TEMPORARY PUBLIC VEHICLE PARK
(EXCLUDING CONTAINER VEHICLE) FOR A PERIOD OF 3 YEARS
LOTS 2212 RP AND 2213 IN D.D. 104,
NGAU TAM MEI, YUEN LONG



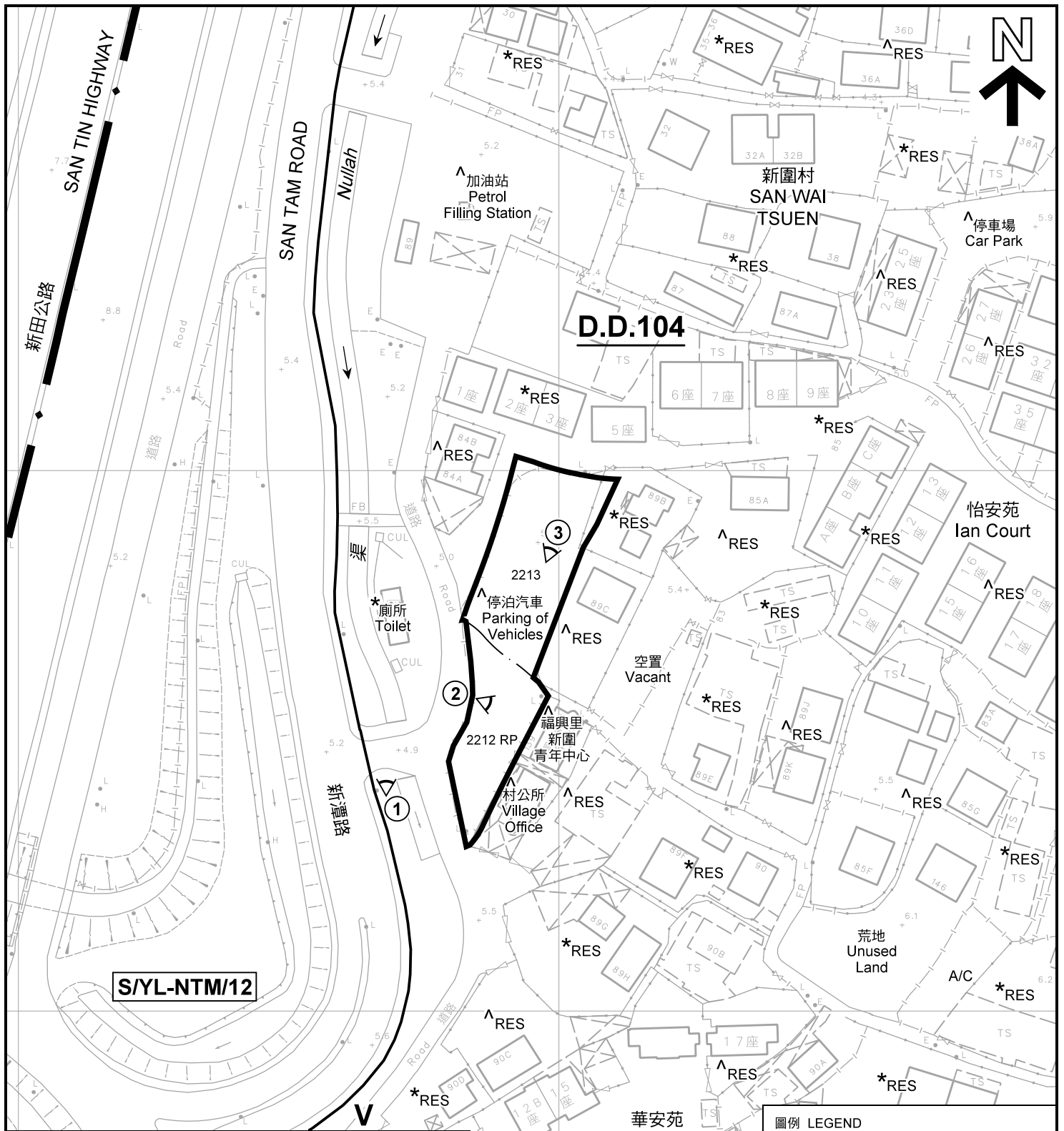
**規劃署
PLANNING
DEPARTMENT**



參考編號
REFERENCE No.
A/YL-NTM/400

圖 PLAN
A-1

本摘要圖於2020年4月15日擬備，
所根據的資料為於2006年12月5日
核准的分區計劃大綱圖編號 S/YL-NTM/12
EXTRACT PLAN PREPARED ON 15.4.2020
BASED ON OUTLINE ZONING PLAN No.
S/YL-NTM/12 APPROVED ON 5.12.2006



註釋 Notes :

- (1) 2020年3月17日勘測的土地用途
Land uses shown on this plan are in accordance with the land use survey conducted by the Planning Department on 17.3.2020
- (2) * 土地用途跟1992年5月勘測的土地用途一致
Indicates that the use is the same as that revealed by the land use survey conducted by the Planning Department in May 1992
- (3) ^ 土地用途跟1992年5月勘測的土地用途有別
Indicates that the use is different from that revealed by the land use survey conducted by the Planning Department in May 1992


圖例 LEGEND

- 申請地點(界線只作識別用)
APPLICATION SITE
(BOUNDARY FOR IDENTIFICATION PURPOSE ONLY)
- 鄉村式發展
VILLAGE TYPE DEVELOPMENT
- 住用構築物
RESIDENTIAL STRUCTURES
- 常耕農地
CULTIVATED AGRICULTURAL LAND
- 實地照片的觀景點
VIEWING POINT OF SITE PHOTO

平面圖 SITE PLAN

臨時公眾停車場(貨櫃車除外) (為期3年)
元朗牛潭尾丈量約份第104約地段第2212號餘段及第2213號
TEMPORARY PUBLIC VEHICLE PARK
(EXCLUDING CONTAINER VEHICLE) FOR A PERIOD OF 3 YEARS
LOTS 2212 RP AND 2213 IN D.D. 104,
NGAU TAM MEI, YUEN LONG

SCALE 1 : 1 000 比例尺



規劃署
PLANNING
DEPARTMENT



參考編號
REFERENCE No.
A/YL-NTM/400

圖 PLAN
A-2

本摘要圖於2020年4月3日擬備，所根據的資料為測量圖編號 2-SE-21B
EXTRACT PLAN PREPARED ON 3.4.2020
BASED ON SURVEY SHEET No.
2-SE-21B



圖例 LEGEND



申請地點 (界線只作識別用)
APPLICATION SITE
(BOUNDARY FOR IDENTIFICATION
PURPOSE ONLY)

本摘要圖於2020年4月3日擬備，所根據的資料為地政總署於2018年1月3日拍得的航攝照片編號 E032298C
EXTRACT PLAN PREPARED ON 3.4.2020
BASED ON AERIAL PHOTO No.
E032298C TAKEN ON 3.1.2018
BY LANDS DEPARTMENT

航攝照片 AERIAL PHOTO
臨時公眾停車場 (貨櫃車除外) (為期3年)
元朗牛潭尾丈量約份第104約地段第2212號餘段及第2213號
TEMPORARY PUBLIC VEHICLE PARK
(EXCLUDING CONTAINER VEHICLE) FOR A PERIOD OF 3 YEARS
LOTS 2212 RP AND 2213 IN D.D. 104,
NGAU TAM MEI, YUEN LONG

規劃署
PLANNING
DEPARTMENT



參考編號
REFERENCE No.
A/YL-NTM/400

圖 PLAN
A-3



申請地點界線只作識別用 APPLICATION SITE BOUNDARY FOR IDENTIFICATION PURPOSE ONLY

實地照片 SITE PHOTOS

臨時公眾停車場（貨櫃車除外）（為期3年）
元朗牛潭尾丈量約份第104約地段第2212號餘段及第2213號
TEMPORARY PUBLIC VEHICLE PARK
(EXCLUDING CONTAINER VEHICLE) FOR A PERIOD OF 3 YEARS
LOTS 2212 RP AND 2213 IN D.D. 104,
NGAU TAM MEI, YUEN LONG

規劃署
PLANNING
DEPARTMENT



參考編號
REFERENCE No.
A/YL-NTM/400

圖 PLAN
A-4

本圖於2020年4月6日擬備，所根據的資料
為攝於2020年3月17日的實地照片
PLAN PREPARED ON 6.4.2020
BASED ON SITE PHOTOS
TAKEN ON 17.3.2020