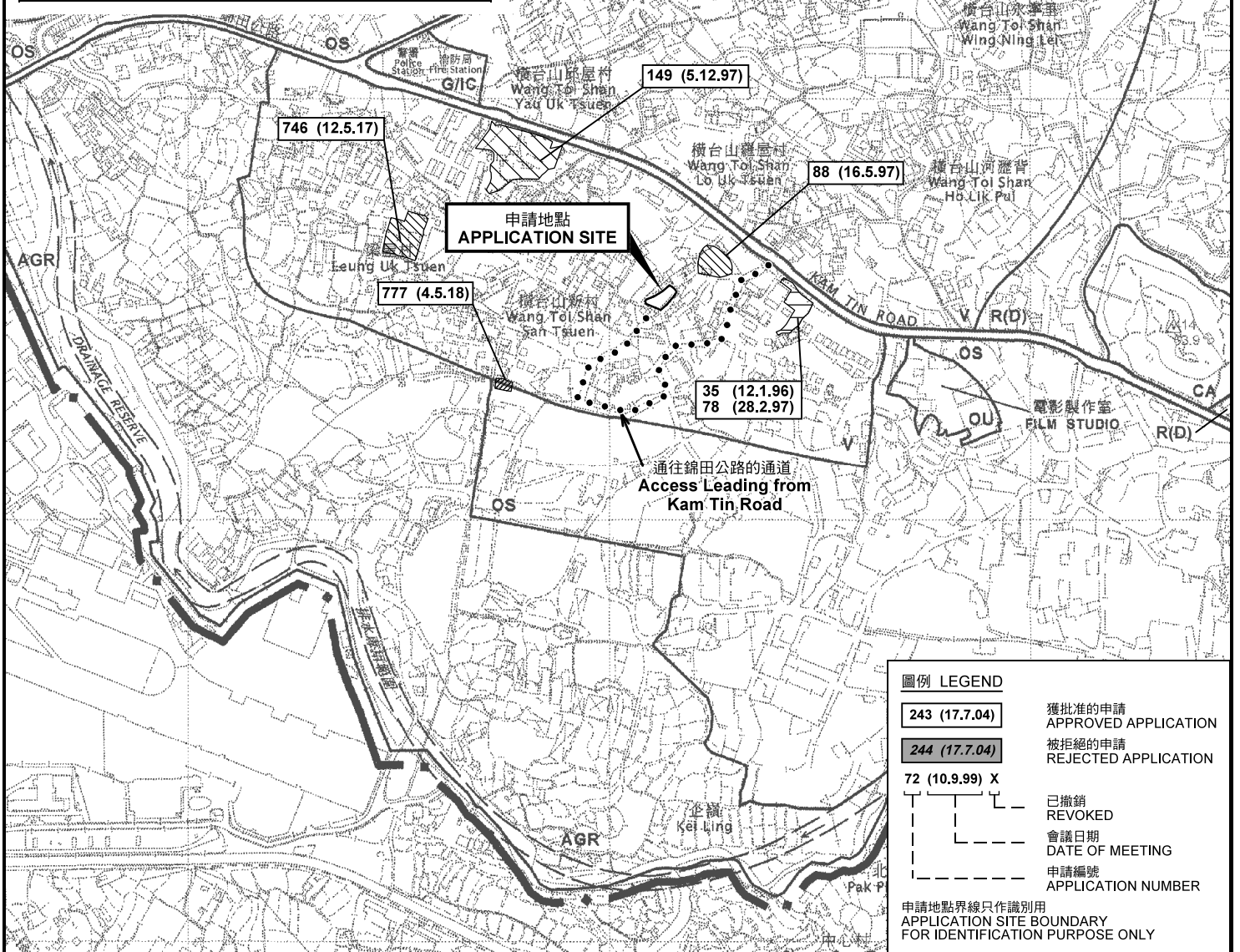
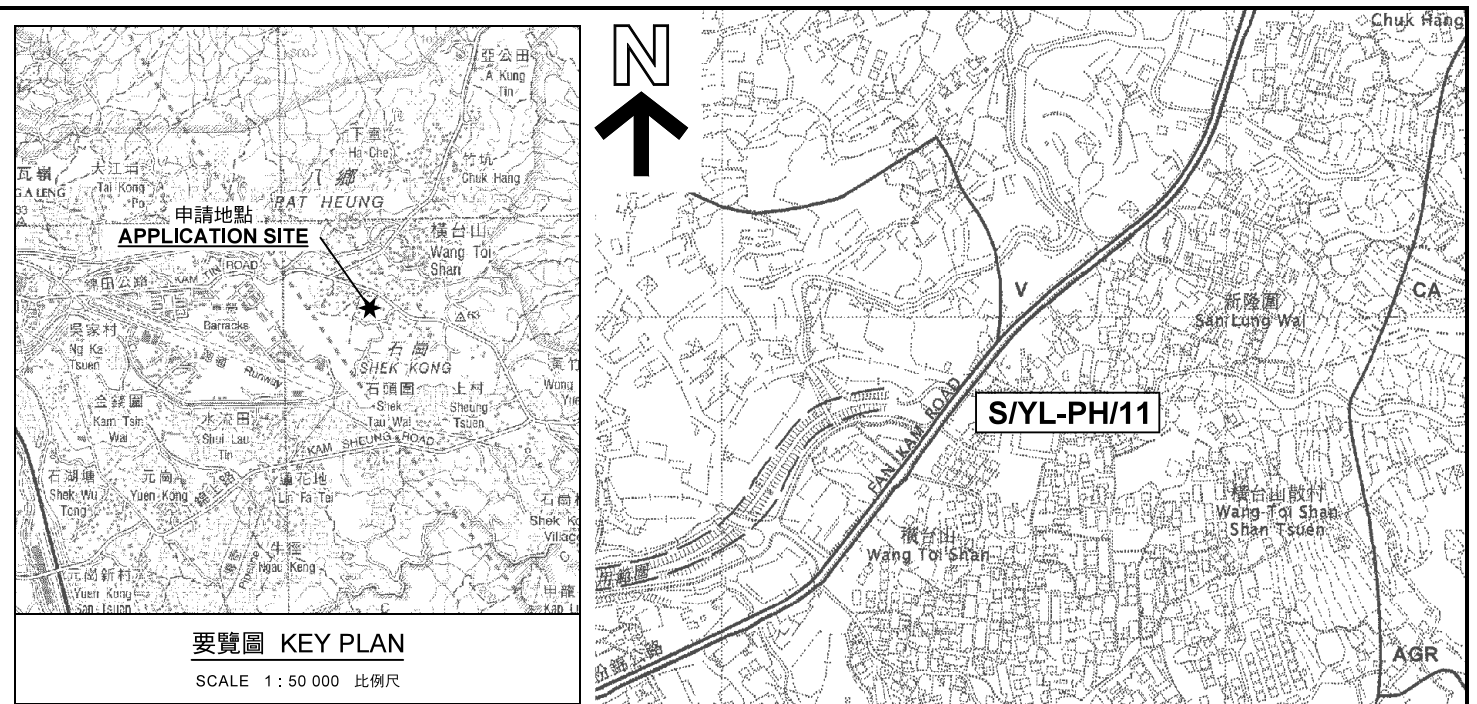


(摘錄自申請人於 28.11.2018 呈交的申請書)  
 (Extract from Applicant's  
 Submission of 28.11.2018)

參考編號 REFERENCE No. AYL-PH/800	繪圖 DRAWING A-2
-------------------------------------	-------------------



本摘要圖於2019年1月3日擬備，  
所根據的資料為於2006年10月17日  
核准的分區計劃大綱圖編號 S/YL-PH/11  
EXTRACT PLAN PREPARED ON 3.1.2019  
BASED ON OUTLINE ZONING PLAN No.  
S/YL-PH/11 APPROVED ON 17.10.2006

**位置圖及同類申請 LOCATION PLAN WITH SIMILAR APPLICATIONS**

擬議臨時私人停車場（貨櫃車除外）（為期3年）  
元朗八鄉丈量約份第111約地段第2053號餘段（部分）、  
第2053號A分段第1小分段、第2053號A分段第2小分段、  
第2053號A分段第3小分段、第2053號A分段餘段及第2054號（部分）  
PROPOSED TEMPORARY PRIVATE CAR PARK  
(EXCLUDING CONTAINER VEHICLE) FOR A PERIOD OF 3 YEARS  
LOTS 2053 RP (PART), 2053 S.A ss.1, 2053 S.A ss.2, 2053 S.A ss.3,  
2053 S.A RP AND 2054 (PART) IN D.D. 111, PAT HEUNG, YUEN LONG

SCALE 1 : 7 500 比例尺

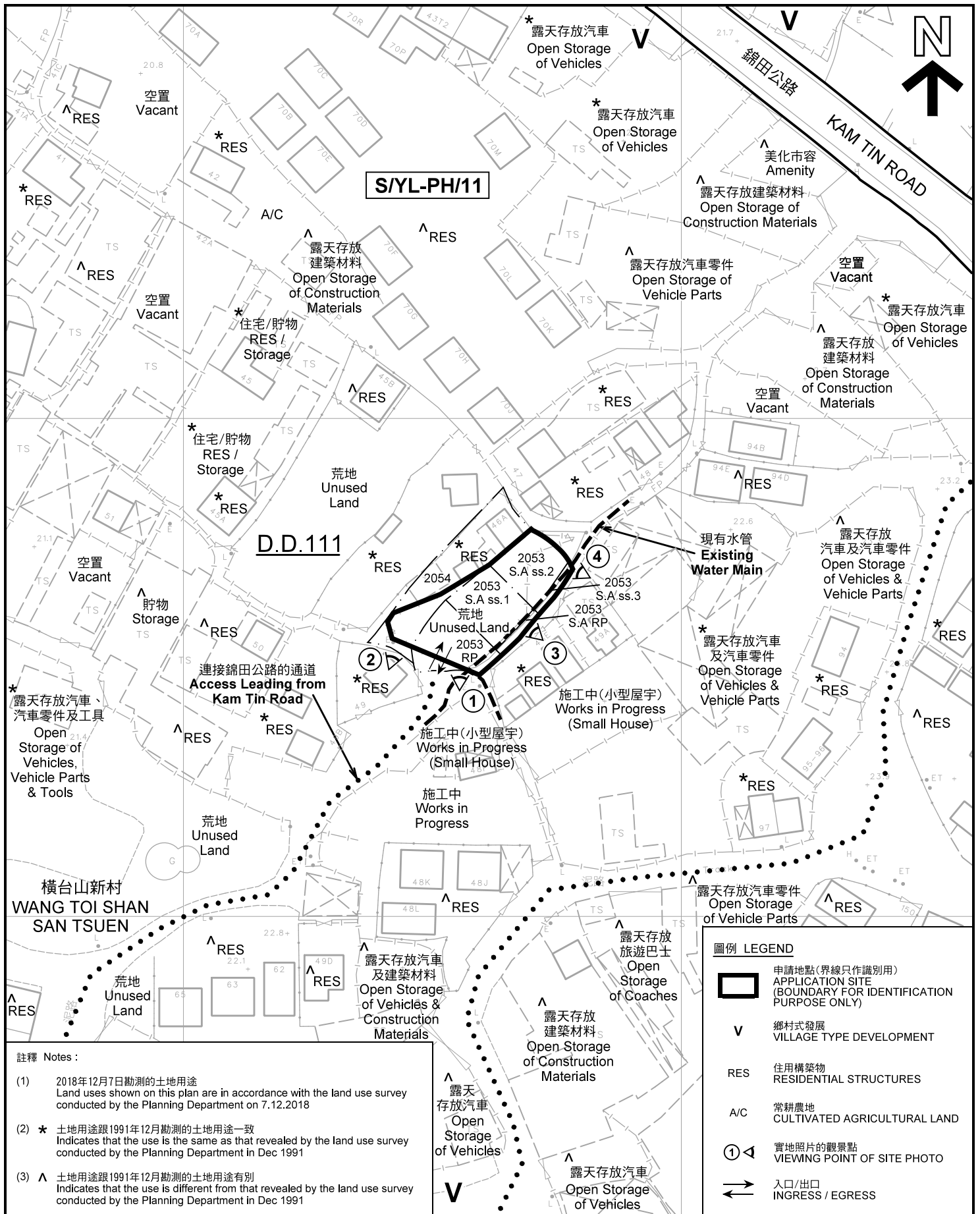
米 100 0 100 200 300 米  
METRES

**規劃署  
PLANNING  
DEPARTMENT**



參考編號  
REFERENCE No.  
A/YL-PH/800

圖 PLAN  
A-1



**規劃署 PLANNING DEPARTMENT**

圖 PLAN A-2

橫台山邱屋村  
WANG TOI SHAN  
YAU UK TSUEN



錦田公路

橫台山羅屋村  
WANG TOI SHAN  
LO UK TSUEN

KAM TIN ROAD

橫台山新村  
WANG TOI SHAN  
SAN TSUEN



通往錦田公路的通道  
Access Leading from  
Kam Tin Road

圖例 LEGEND



申請地點(界線只作識別用)  
APPLICATION SITE  
(BOUNDARY FOR IDENTIFICATION  
PURPOSE ONLY)

本摘要圖於2018年12月20日擬備，所根據的資料為地政總署於2018年7月22日拍得的航攝照片編號 E043762C  
EXTRACT PLAN PREPARED ON 20.12.2018  
BASED ON AERIAL PHOTO No.  
E043762C TAKEN ON 22.7.2018  
BY LANDS DEPARTMENT

航攝照片 AERIAL PHOTO

擬議臨時私人停車場(貨櫃車除外)(為期3年)  
元朗八鄉丈量約份第111約地段第2053號餘段(部分)、  
第2053號A分段第1小分段、第2053號A分段第2小分段、  
第2053號A分段第3小分段、第2053號A分段餘段及第2054號(部分)  
PROPOSED TEMPORARY PRIVATE CAR PARK  
(EXCLUDING CONTAINER VEHICLE) FOR A PERIOD OF 3 YEARS  
LOTS 2053 RP (PART), 2053 S.A ss.1, 2053 S.A ss.2, 2053 S.A ss.3,  
2053 S.A RP AND 2054 (PART) IN D.D. 111, PAT HEUNG, YUEN LONG

規劃署  
PLANNING  
DEPARTMENT



參考編號  
REFERENCE No.  
A/YL-PH/800

圖 PLAN  
A-3



申請地點界線只作識別用 APPLICATION SITE BOUNDARY FOR IDENTIFICATION PURPOSE ONLY

### 實地照片 SITE PHOTOS

擬議臨時私人停車場（貨櫃車除外）（為期3年）  
 元朗八鄉丈量約份第111約地段第2053號餘段（部分）、  
 第2053號A分段第1小分段、第2053號A分段第2小分段、  
 第2053號A分段第3小分段、第2053號A分段餘段及第2054號（部分）  
 PROPOSED TEMPORARY PRIVATE CAR PARK  
 (EXCLUDING CONTAINER VEHICLE) FOR A PERIOD OF 3 YEARS  
 LOTS 2053 RP (PART), 2053 S.A ss.1, 2053 S.A ss.2, 2053 S.A ss.3,  
 2053 S.A RP AND 2054 (PART) IN D.D. 111, PAT HEUNG, YUEN LONG

規劃署  
 PLANNING  
 DEPARTMENT



參考編號  
 REFERENCE No.  
 A/YL-PH/800

圖 PLAN  
 A-4

本圖於2019年1月2日擬備，所根據的資料為攝於2018年12月7日的實地照片  
 PLAN PREPARED ON 2.1.2019  
 BASED ON SITE PHOTOS  
 TAKEN ON 7.12.2018