

申請地點

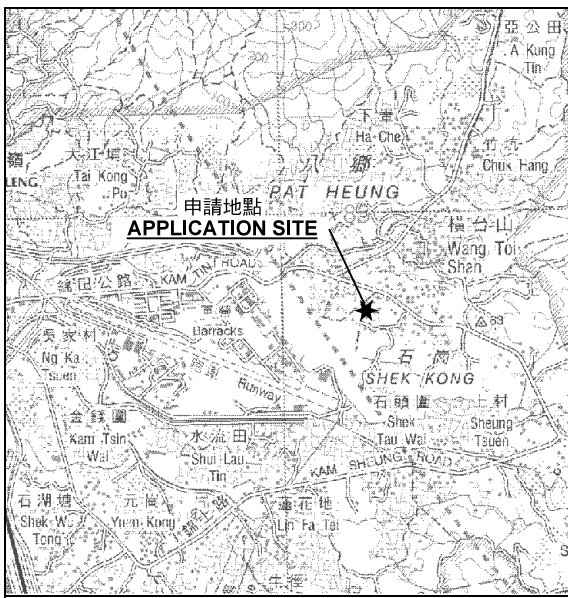
橫台山新村  
WANG TOK SHAN  
SAN TSUEN

- ⊙ 5公斤乾粉式滅火筒
  - 輕型貨車泊車位
  - ▣ 私家車/客貨車泊車位
  - 現有行車通道
- SCALE 4:1000

(摘錄自申請人於 8. 4. 2020 提交的進一步資料)  
(Extract from Applicant's Further Information Submitted on 8.4.2020)

參考編號 REFERENCE No. AYL-PH/832	繪圖 DRAWING A-1
-------------------------------------	-------------------

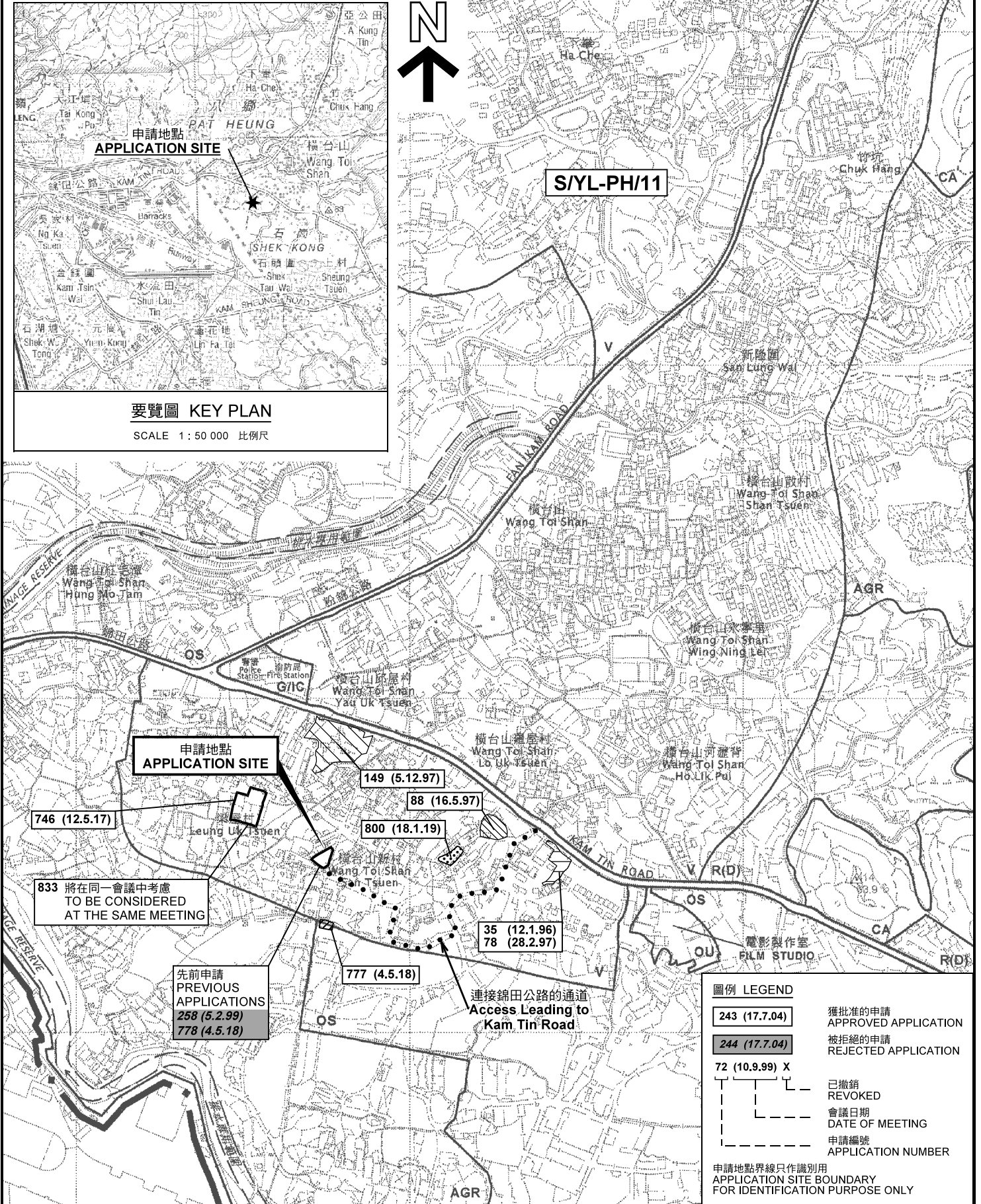




**要覽圖 KEY PLAN**

SCALE 1 : 50 000 比例尺

**S/YL-PH/11**



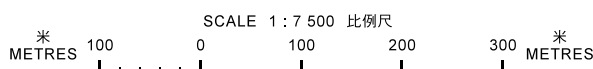
**圖例 LEGEND**

- 243 (17.7.04) 獲批准的申請 APPROVED APPLICATION
- 244 (17.7.04) 被拒絕的申請 REJECTED APPLICATION
- 72 (10.9.99) X 已撤銷 REVOKED
- 會議日期 DATE OF MEETING
- 申請編號 APPLICATION NUMBER

申請地點界線只作識別用  
APPLICATION SITE BOUNDARY  
FOR IDENTIFICATION PURPOSE ONLY

**位置圖及同類申請 LOCATION PLAN WITH SIMILAR APPLICATIONS**

臨時公眾停車場 (貨櫃車除外) (為期 3 年)  
元朗八鄉丈量約份第111約地段第1956號A分段餘段 (部分) 及  
1956號B分段餘段 (部分)  
TEMPORARY PUBLIC VEHICLE PARK (EXCLUDING CONTAINER VEHICLE)  
FOR A PERIOD OF 3 YEARS  
LOTS 1956 S.A RP (PART) AND 1956 S.B RP (PART) IN D.D. 111,  
PAT HEUNG, YUEN LONG



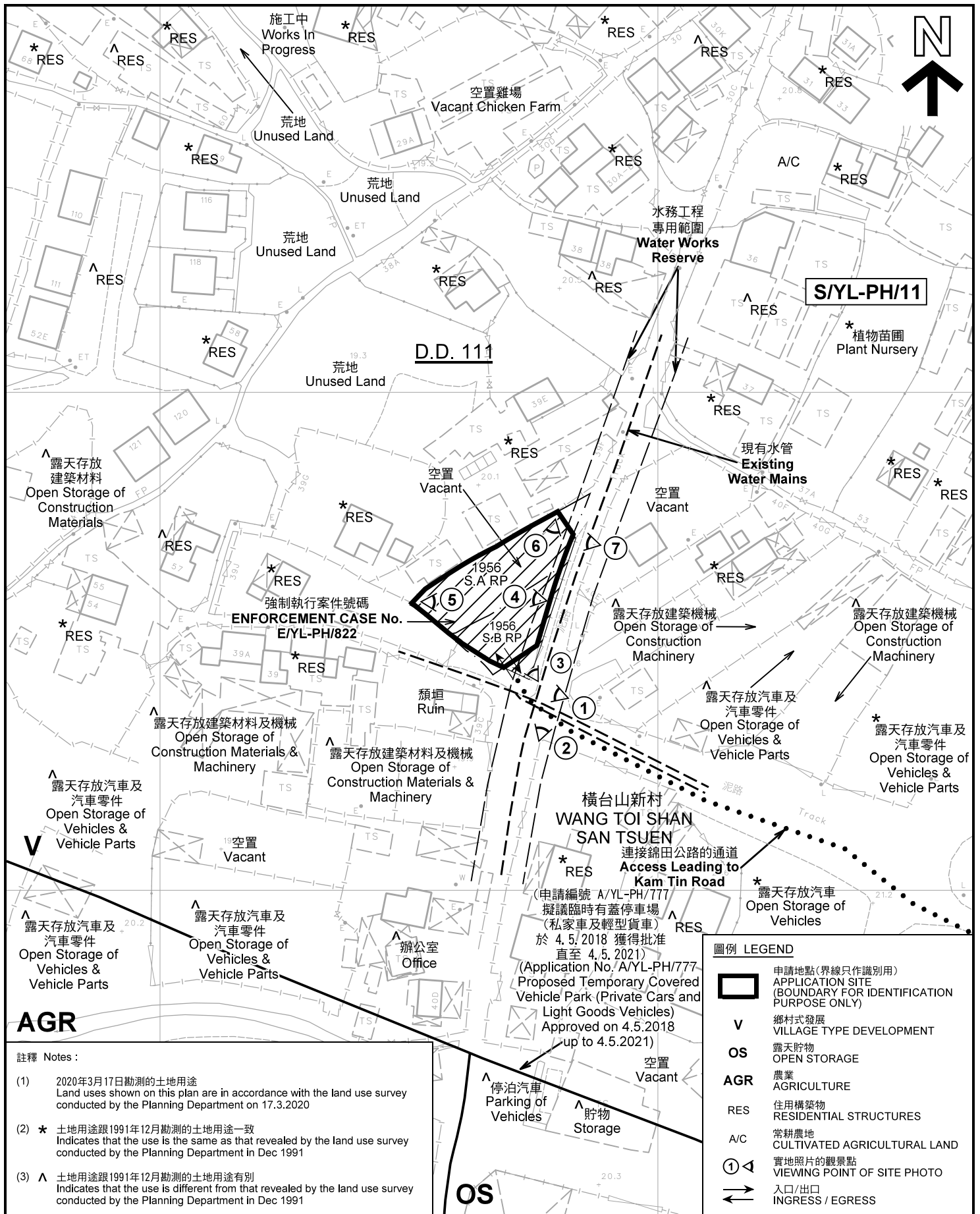
本摘要圖於2020年4月20日擬備，  
所根據的資料為於2006年10月17日  
核准的分區計劃大綱圖編號 S/YL-PH/11  
EXTRACT PLAN PREPARED ON 20.4.2020  
BASED ON OUTLINE ZONING PLAN No.  
S/YL-PH/11 APPROVED ON 17.10.2006

**規劃署  
PLANNING  
DEPARTMENT**



參考編號  
REFERENCE No.  
**A/YL-PH/832**

**圖 PLAN  
A-1**



**AGR**

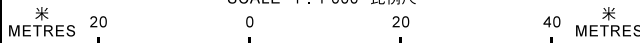
註釋 Notes:

- (1) 2020年3月17日勘測的土地用途  
Land uses shown on this plan are in accordance with the land use survey conducted by the Planning Department on 17.3.2020
- (2) \* 土地用途跟1991年12月勘測的土地用途一致  
Indicates that the use is the same as that revealed by the land use survey conducted by the Planning Department in Dec 1991
- (3) ^ 土地用途跟1991年12月勘測的土地用途有別  
Indicates that the use is different from that revealed by the land use survey conducted by the Planning Department in Dec 1991

**平面圖 SITE PLAN**

臨時公眾停車場（貨櫃車除外）（為期3年）  
元朗八鄉丈量約份第111約地段第1956號A分段餘段（部分）及  
1956號B分段餘段（部分）  
TEMPORARY PUBLIC VEHICLE PARK (EXCLUDING CONTAINER VEHICLE)  
FOR A PERIOD OF 3 YEARS  
LOTS 1956 S.A RP (PART) AND 1956 S.B RP (PART) IN D.D. 111,  
PAT HEUNG, YUEN LONG

SCALE 1 : 1 000 比例尺



**規劃署  
PLANNING  
DEPARTMENT**



參考編號  
REFERENCE No.  
**A/YL-PH/832**

圖 PLAN  
**A-2**



圖例 LEGEND



申請地點 (界線只作識別用)  
APPLICATION SITE  
(BOUNDARY FOR IDENTIFICATION  
PURPOSE ONLY)

本摘要圖於2020年3月24日擬備，所根據的資料為地政總署於2019年9月12日拍得的航攝照片編號 E062906C  
EXTRACT PLAN PREPARED ON 24.3.2020  
BASED ON AERIAL PHOTO No.  
E062906C TAKEN ON 12.9.2019  
BY LANDS DEPARTMENT

航攝照片 AERIAL PHOTO



臨時公眾停車場 (貨櫃車除外) (為期 3 年)  
元朗八鄉丈量約份第111約地段第1956號A分段餘段 (部分) 及  
1956號B分段餘段 (部分)  
TEMPORARY PUBLIC VEHICLE PARK (EXCLUDING CONTAINER VEHICLE)  
FOR A PERIOD OF 3 YEARS  
LOTS 1956 S.A RP (PART) AND 1956 S.B RP (PART) IN D.D. 111,  
PAT HEUNG, YUEN LONG

規劃署  
PLANNING  
DEPARTMENT



參考編號  
REFERENCE No.  
A/YL-PH/832

圖 PLAN  
A-3



申請地點界線只作識別用 APPLICATION SITE BOUNDARY FOR IDENTIFICATION PURPOSE ONLY

**實地照片 SITE PHOTOS**

臨時公眾停車場（貨櫃車除外）（為期 3 年）  
元朗八鄉丈量約份第 111 約地段第 1956 號 A 分段餘段（部分）及  
1956 號 B 分段餘段（部分）  
TEMPORARY PUBLIC VEHICLE PARK (EXCLUDING CONTAINER VEHICLE)  
FOR A PERIOD OF 3 YEARS  
LOTS 1956 S.A RP (PART) AND 1956 S.B RP (PART) IN D.D. 111,  
PAT HEUNG, YUEN LONG


規 劃 署  
PLANNING  
DEPARTMENT



本圖於 2020 年 3 月 24 日擬備，所根據的資料為攝於 2020 年 3 月 17 日的實地照片  
PLAN PREPARED ON 24.3.2020  
BASED ON SITE PHOTOS  
TAKEN ON 17.3.2020

參考編號  
REFERENCE No.  
AYL-PH/832

圖 PLAN  
A-4a



申請地點界線只作識別用 APPLICATION SITE BOUNDARY FOR IDENTIFICATION PURPOSE ONLY

### 實地照片 SITE PHOTOS

臨時公眾停車場（貨櫃車除外）（為期 3 年）  
元朗八鄉丈量約份第 111 約地段第 1956 號 A 分段餘段（部分）及  
1956 號 B 分段餘段（部分）  
TEMPORARY PUBLIC VEHICLE PARK (EXCLUDING CONTAINER VEHICLE)  
FOR A PERIOD OF 3 YEARS  
LOTS 1956 S.A RP (PART) AND 1956 S.B RP (PART) IN D.D. 111,  
PAT HEUNG, YUEN LONG

規劃署  
PLANNING  
DEPARTMENT



本圖於 2020 年 3 月 24 日擬備，所根據的資料為攝於 2020 年 3 月 17 日的實地照片  
PLAN PREPARED ON 24.3.2020  
BASED ON SITE PHOTOS  
TAKEN ON 17.3.2020

參考編號  
REFERENCE No.  
A/YL-PH/832

圖 PLAN  
A-4b