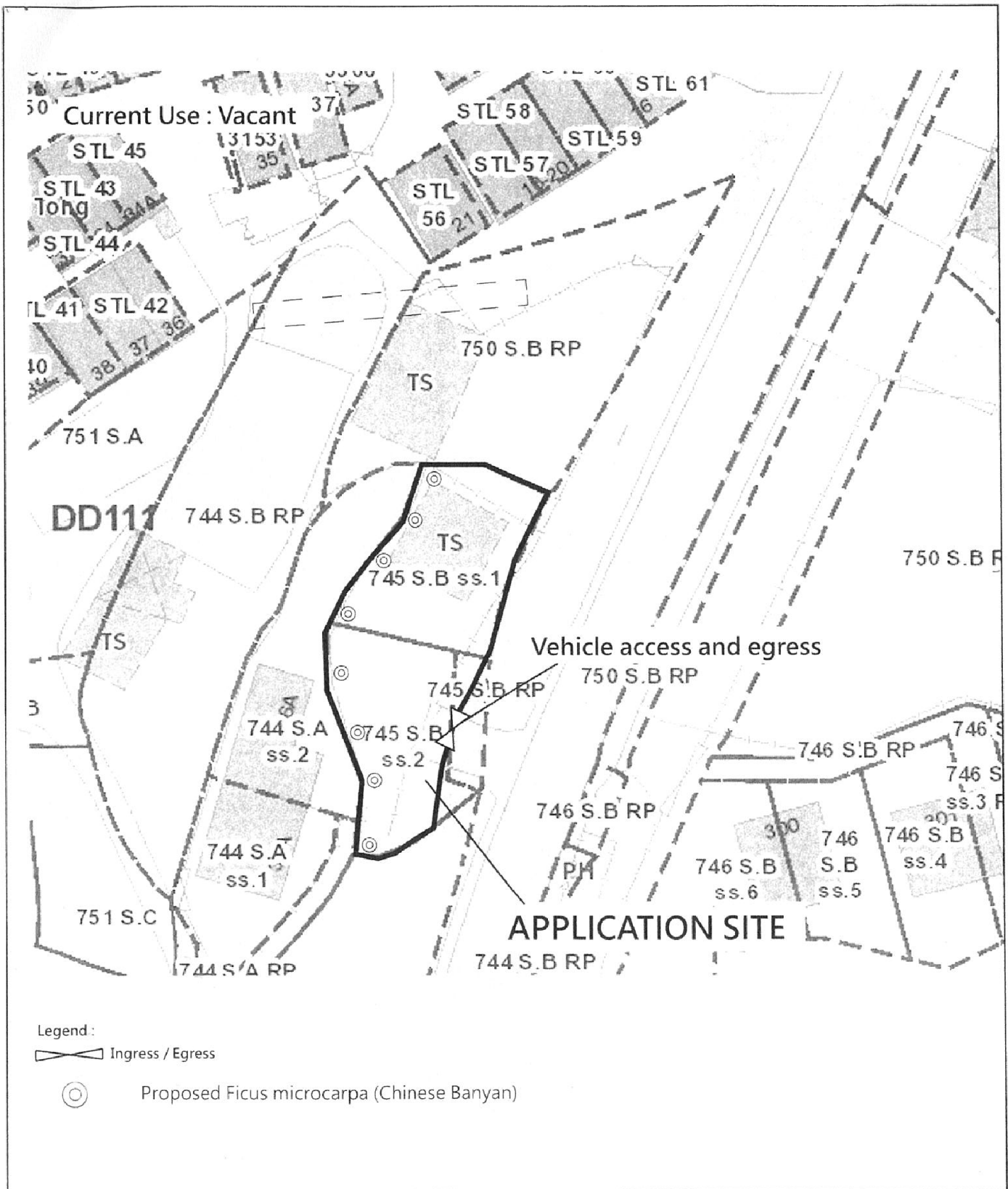


PROJECT 項目名稱： Proposed Temporary Shop and Service (Ironware and Hardware store) without Cement/Sand/Chemical Product/ Dangerous Goods and with ancillary office for a period of 3 years at Lot 745 S.B ss.1, 745 S.B ss.2(Parts), 745 S.B RP(Parts) in D.D111, Fan Kam Road, Pat Heung, N.T	DRAWING TITLE 圖目： Manoeuvring of vehicles	SCALE 比例： 1:1000
	DRAWING NO 圖號： Figure 5	REMARKS 備註： N/A

(摘錄自申請人於 26. 8. 2020 呈交的進一步資料)
(Extract from Applicant's Further Information Submitted on 26.8.2020)

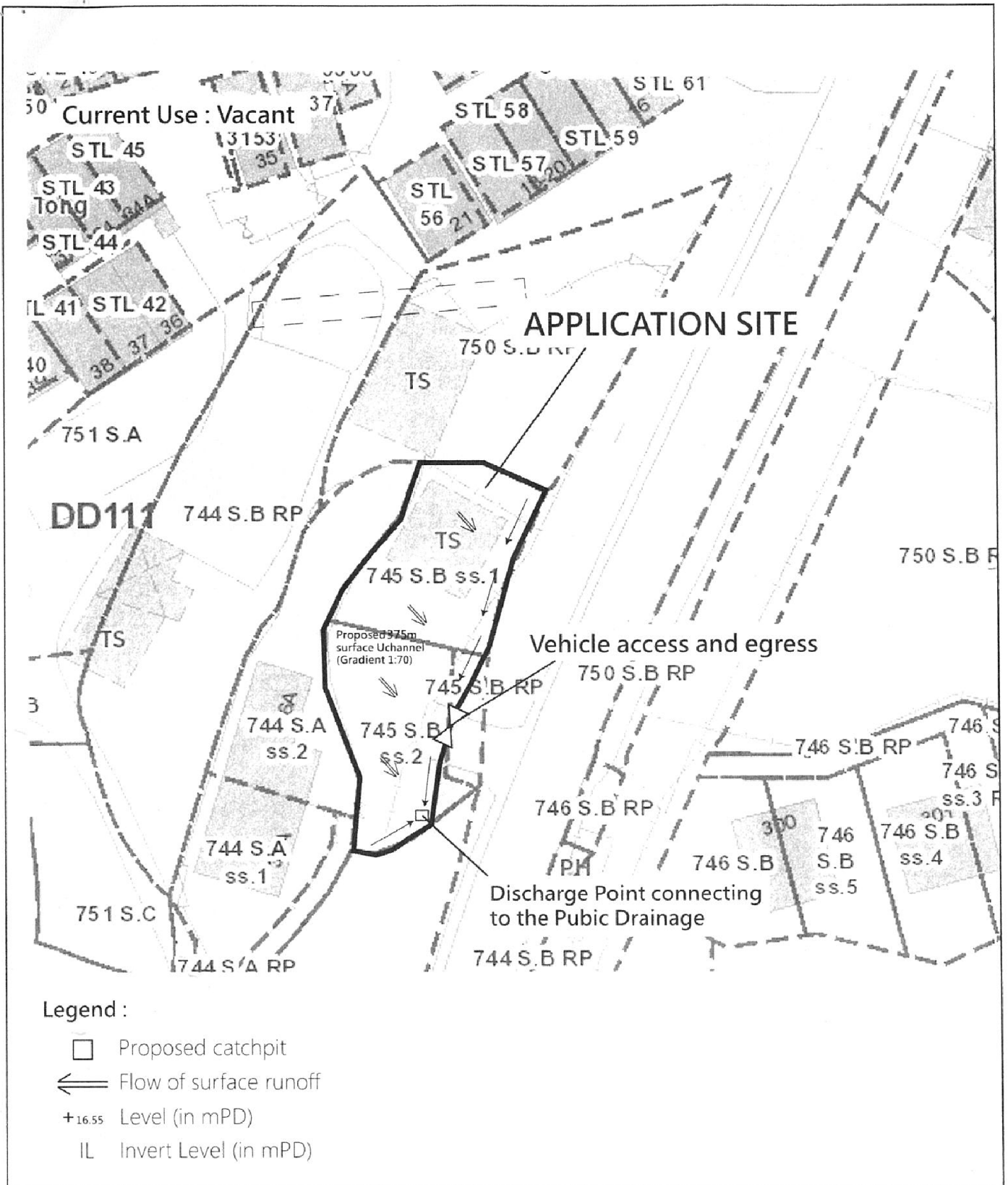
參考編號 REFERENCE No. AYL-PH/837	繪圖 DRAWING A-1
-------------------------------------	-------------------



PROJECT 項目名稱： Proposed Temporary Shop and Service (Ironware and Hardware store) without Cement/Sand/Chemical Product/ Dangerous Goods and with ancillary office for a period of 3 years at Lot 745 S.B ss.1, 745 S.B ss.2(Parts), 745 S.B RP(Parts) in D.D111, Fan Kam Road, Pat Heung, N.T	DRAWING TITLE 圖目： Landscape Plan	SCALE 比例： 1:1000
	DRAWING NO 圖號： Figure 2	REMARKS 備註： N/A

(摘錄自申請人於 23.3.2020 呈交的申請書)
 (Extract from Applicant's Submission of 23.3.2020)

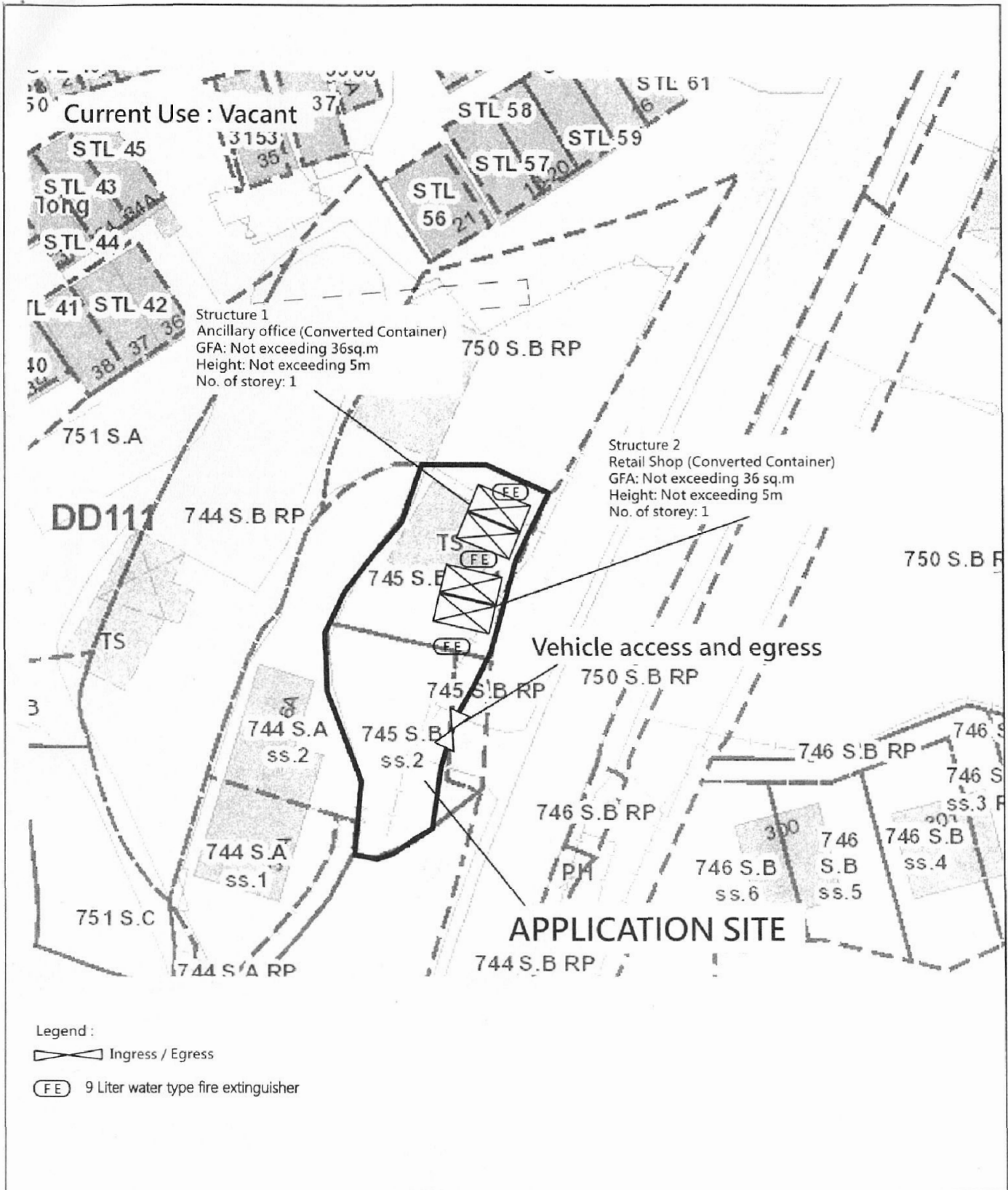
參考編號 REFERENCE No. A/YL-PH/837	繪圖 DRAWING A-2
--------------------------------------	-------------------



PROJECT 項目名稱： Proposed Temporary Shop and Service (Ironware and Hardware store) without Cement/Sand/Chemical Product/ Dangerous Goods and with ancillary office for a period of 3 years at Lot 745 S.B ss.1, 745 S.B ss.2(Parts), 745 S.B RP(Parts) in D.D111, Fan Kam Road, Pat Heung, N.T	DRAWING TITLE 圖目： Drainage Plan	SCALE 比例： 1:1000
	DRAWING NO 圖號： Figure 3	REMARKS 備註： N/A

(摘錄自申請人於 23.3.2020 呈交的申請書)
 (Extract from Applicant's Submission of 23.3.2020)

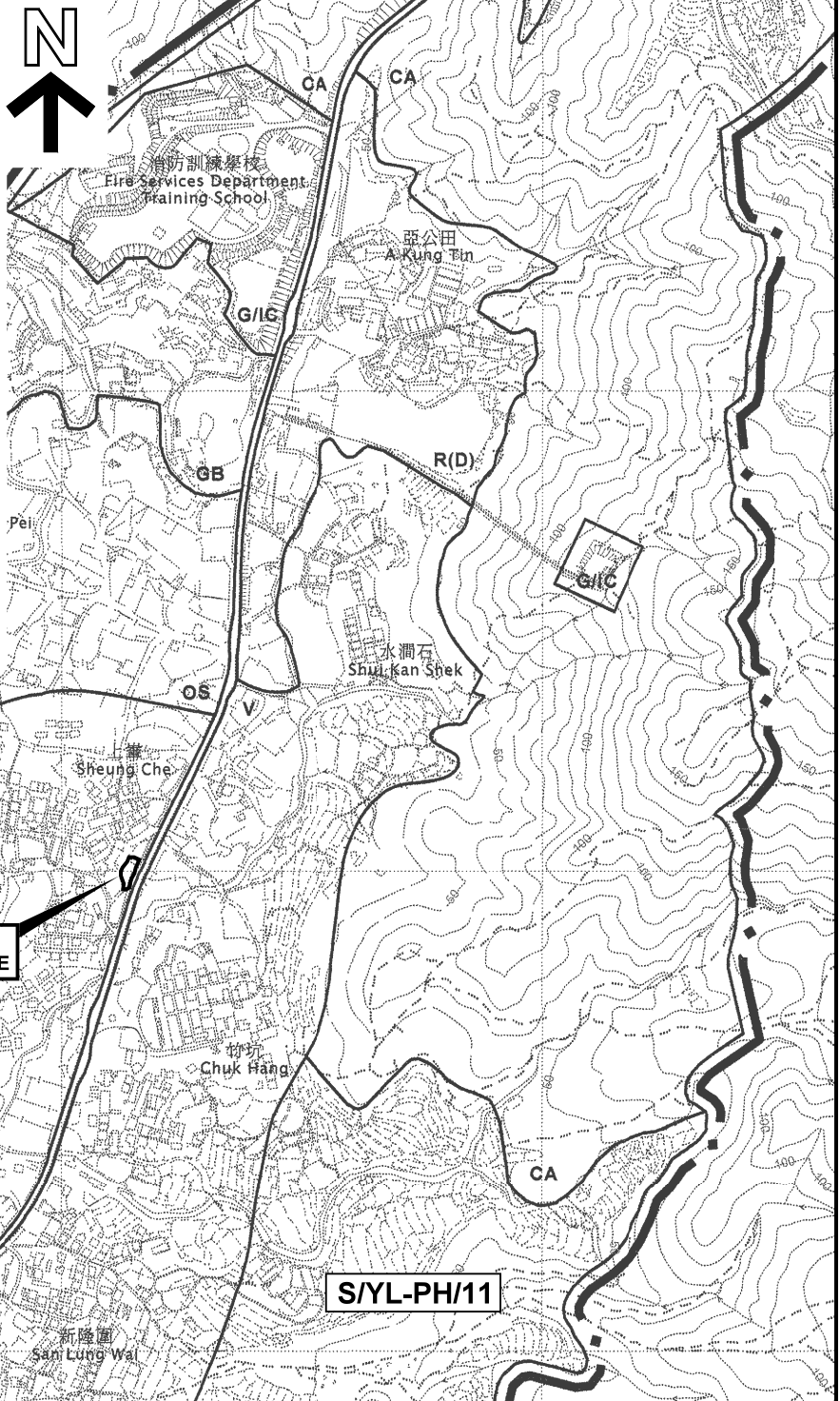
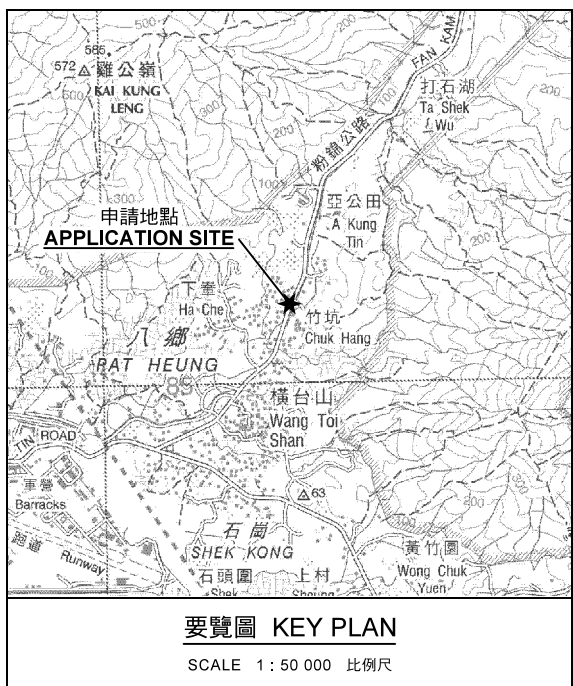
參考編號 REFERENCE No. A/YL-PH/837	繪圖 DRAWING A-3
--------------------------------------	-------------------



PROJECT 項目名稱： Proposed Temporary Shop and Service (Ironware and Hardware store) without Cement/Sand/Chemical Product/ Dangerous Goods and with ancillary office for a period of 3 years at Lot 745 S.B ss.1, 745 S.B ss.2(Parts), 745 S.B RP(Parts) in D.D111, Fan Kam Road, Pat Heung, N.T	DRAWING TITLE 圖目： FSI Proposal	SCALE 比例： 1:1000
	DRAWING NO 圖號： Figure 4	REMARKS 備註： N/A

(摘錄自申請人於 23. 3. 2020 呈交的申請書)
(Extract from Applicant's Submission of 23.3.2020)

參考編號 REFERENCE No. A/YL-PH/837	繪圖 DRAWING A-4
---	--------------------------



圖例 LEGEND

243 (17.7.04)	獲批准的申請 APPROVED APPLICATION
244 (17.7.04)	被拒絕的申請 REJECTED APPLICATION
72 (10.9.99) X	已撤銷 REVOKED
- - - - -	會議日期 DATE OF MEETING
- - - - -	申請編號 APPLICATION NUMBER

申請地點界線只作識別用
APPLICATION SITE BOUNDARY
FOR IDENTIFICATION PURPOSE ONLY


本摘要圖於2020年8月28日擬備，所根據的資料為於2006年10月17日核准的分區計劃大綱圖編號 S/YL-PH/11 EXTRACT PLAN PREPARED ON 28.8.2020 BASED ON OUTLINE ZONING PLAN No. S/YL-PH/11 APPROVED ON 17.10.2006

位置圖及同類申請 LOCATION PLAN WITH SIMILAR APPLICATIONS

擬議臨時商店及服務行業（為期3年）
元朗八鄉粉錦公路丈量約份第111約地段第745號B分段第1小分段、第745號B分段第2小分段（部分）及第745號B分段餘段（部分）
PROPOSED TEMPORARY SHOP AND SERVICE FOR A PERIOD OF 3 YEARS
LOTS 745 S.B ss.1, 745 S.B ss.2 (PART) AND 745 S.B RP (PART) IN D.D. 111, FAN KAM ROAD, PAT HEUNG, YUEN LONG
SCALE 1 : 7 500 比例尺

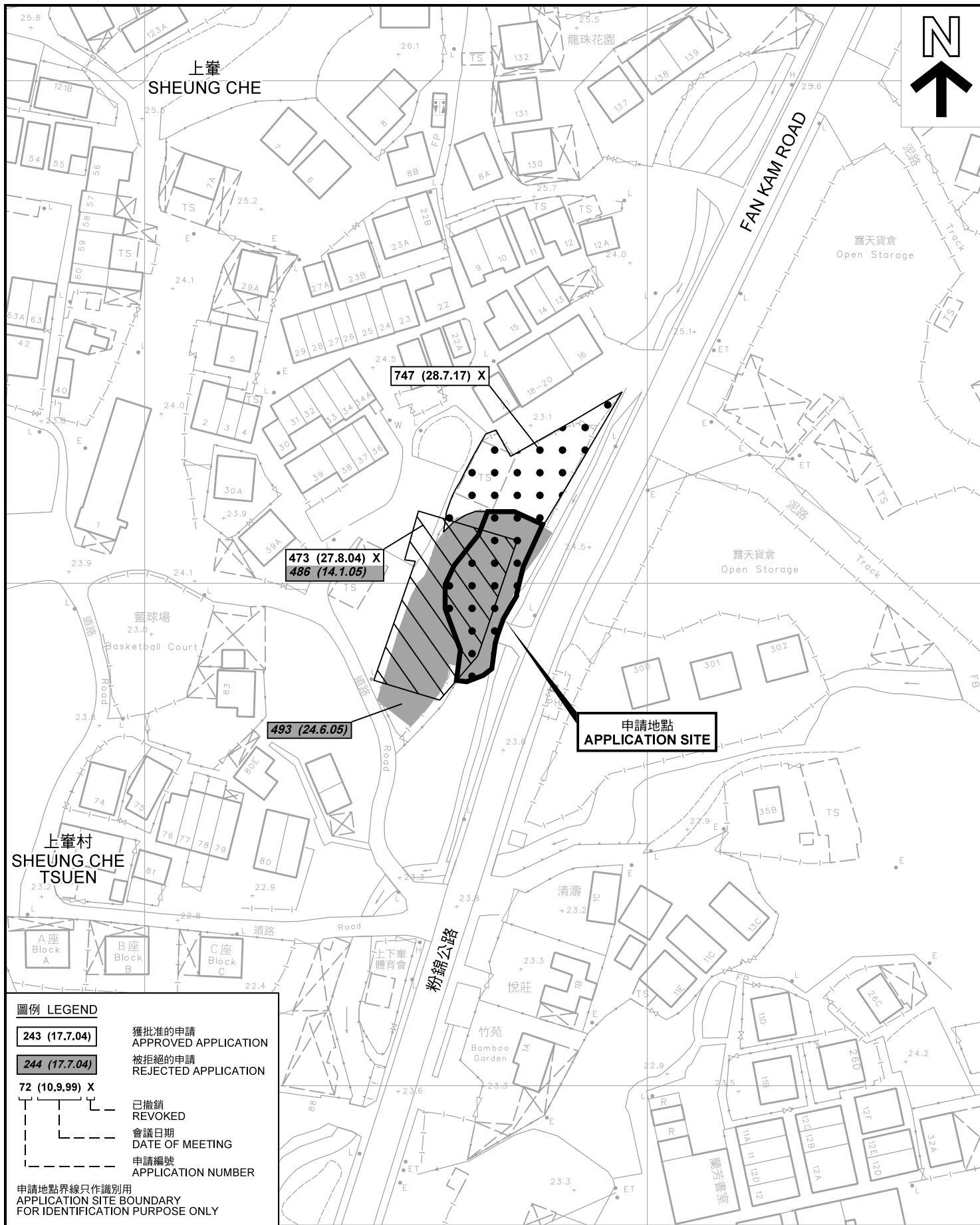
米 100 0 100 200 300 米
METRES

**規劃署
PLANNING
DEPARTMENT**



參考編號
REFERENCE No. **A/YL-PH/837**

圖 PLAN **A-1a**



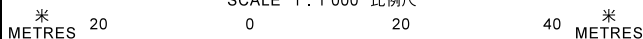
圖例 LEGEND

- 243 (17.7.04) 獲批准的申請
APPROVED APPLICATION
- 244 (17.7.04) 被拒絕的申請
REJECTED APPLICATION
- 72 (10.9.99) X 已撤銷
REVOKED
- 會議日期
DATE OF MEETING
- 申請編號
APPLICATION NUMBER

申請地點界線只作識別用
APPLICATION SITE BOUNDARY
FOR IDENTIFICATION PURPOSE ONLY

先前申請圖 PREVIOUS APPLICATION PLAN

擬議臨時商店及服務行業 (為期3年)
元朗八鄉粉錦公路丈量約份第111約地段第745號B分段第1小分段、
第745號B分段第2小分段(部分)及第745號B分段餘段(部分)
PROPOSED TEMPORARY SHOP AND SERVICE
FOR A PERIOD OF 3 YEARS
LOTS 745 S.B ss.1, 745 S.B ss.2 (PART) AND
745 S.B RP (PART) IN D.D. 111,
FAN KAM ROAD, PAT HEUNG, YUEN LONG
SCALE 1 : 1 000 比例尺



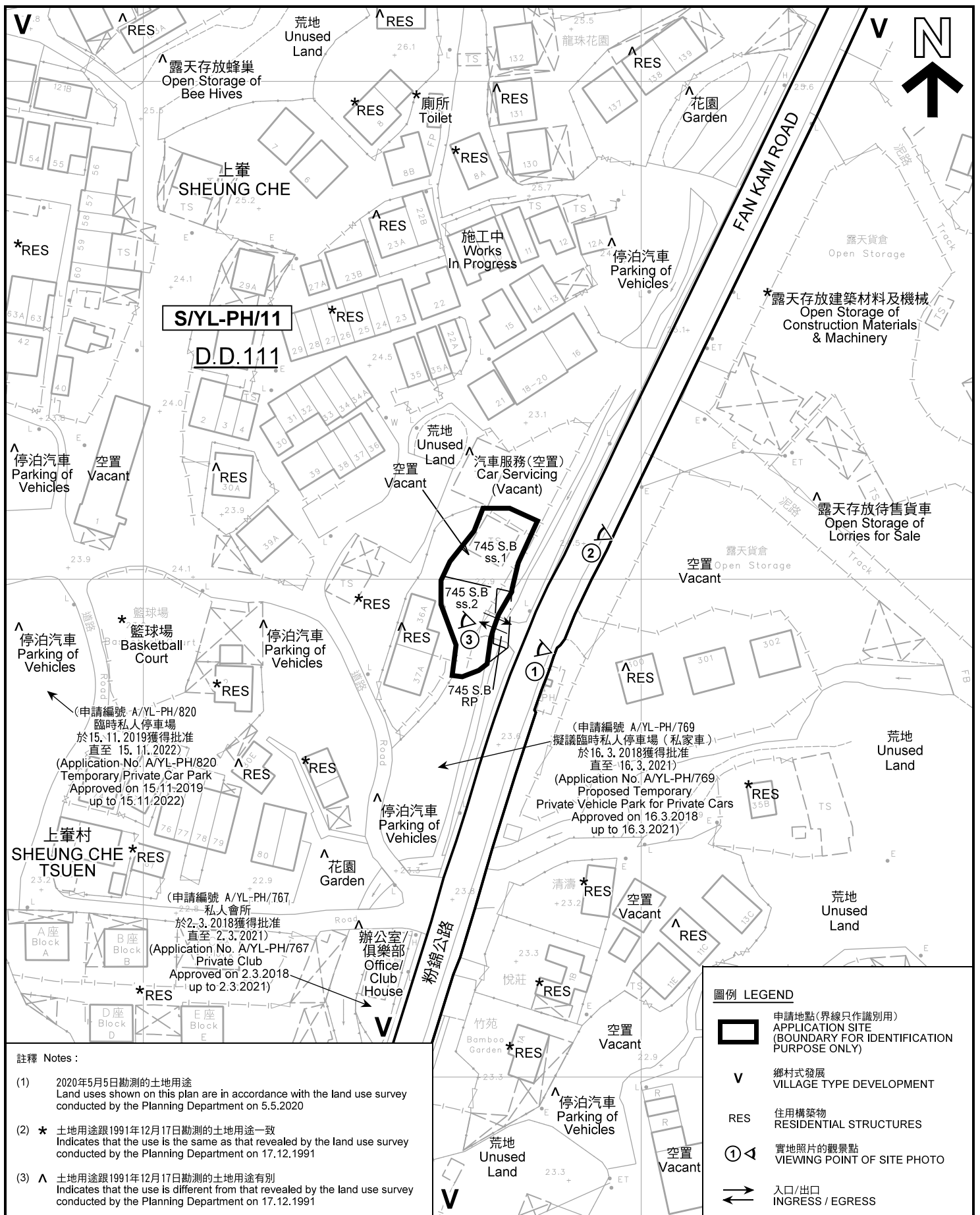
**規劃署
PLANNING
DEPARTMENT**



參考編號
REFERENCE No.
AYL-PH/837

**圖 PLAN
A-1b**

本摘要圖於2020年8月27日擬備，所根據的資料為測量圖編號 6-NE-9B
EXTRACT PLAN PREPARED ON 27.8.2020
BASED ON SURVEY SHEET No. 2-NE-9B

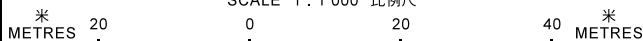


註釋 Notes :

- (1) 2020年5月5日勘測的土地用途
Land uses shown on this plan are in accordance with the land use survey conducted by the Planning Department on 5.5.2020
- (2) * 土地用途跟1991年12月17日勘測的土地用途一致
Indicates that the use is the same as that revealed by the land use survey conducted by the Planning Department on 17.12.1991
- (3) ^ 土地用途跟1991年12月17日勘測的土地用途有別
Indicates that the use is different from that revealed by the land use survey conducted by the Planning Department on 17.12.1991

平面圖 SITE PLAN

擬議臨時商店及服務行業 (為期3年)
元朗八鄉粉錦公路丈量約份第111約地段第745號B分段第1小分段、
第745號B分段第2小分段 (部分) 及第745號B分段餘段(部分)
PROPOSED TEMPORARY SHOP AND SERVICE
FOR A PERIOD OF 3 YEARS
LOTS 745 S.B ss.1, 745 S.B ss.2 (PART) AND
745 S.B RP (PART) IN D.D. 111,
FAN KAM ROAD, PAT HEUNG, YUEN LONG
SCALE 1 : 1 000 比例尺



圖例 LEGEND

- 申請地點(界線只作識別用)
APPLICATION SITE
(BOUNDARY FOR IDENTIFICATION
PURPOSE ONLY)
- 鄉村式發展
VILLAGE TYPE DEVELOPMENT
- 住用構築物
RESIDENTIAL STRUCTURES
- 實地照片的觀景點
VIEWING POINT OF SITE PHOTO
- 入口/出口
INGRESS / EGRESS


本摘要圖於2020年8月28日擬備，所根據的資料為測量圖編號 6-NE-9B
EXTRACT PLAN PREPARED ON 28.8.2020
BASED ON SURVEY SHEET No.
2-NE-9B

**規劃署
PLANNING
DEPARTMENT**



參考編號
REFERENCE No.
A/YL-PH/837

圖 PLAN
A-2



圖例 LEGEND



申請地點(界線只作識別用)
APPLICATION SITE
(BOUNDARY FOR IDENTIFICATION
PURPOSE ONLY)

本摘要圖於2020年8月27日擬備，所根據
的資料為地政總署於2019年10月18日拍得
的航攝照片編號 E072896C

EXTRACT PLAN PREPARED ON 27.8.2020
BASED ON AERIAL PHOTO No.
E072896C TAKEN ON 18.10.2019
BY LANDS DEPARTMENT

航攝照片 AERIAL PHOTO

擬議臨時商店及服務行業(為期3年)
元朗八鄉粉錦公路丈量約份第111約地段第745號B分段第1小分段、
第745號B分段第2小分段(部分)及第745號B分段餘段(部分)
PROPOSED TEMPORARY SHOP AND SERVICE
FOR A PERIOD OF 3 YEARS
LOTS 745 S.B ss.1, 745 S.B ss.2 (PART) AND
745 S.B RP (PART) IN D.D. 111,
FAN KAM ROAD, PAT HEUNG, YUEN LONG

規劃署
PLANNING
DEPARTMENT



參考編號
REFERENCE No.
AYL-PH/837

圖 PLAN
A-3



申請地點界線只作識別用 APPLICATION SITE BOUNDARY FOR IDENTIFICATION PURPOSE ONLY

實地照片 SITE PHOTOS

擬議臨時商店及服務行業（為期3年）
 元朗八鄉粉錦公路丈量約份第111約地段第745號B分段第1小分段、
 第745號B分段第2小分段（部分）及第745號B分段餘段（部分）
 PROPOSED TEMPORARY SHOP AND SERVICE
 FOR A PERIOD OF 3 YEARS
 LOTS 745 S.B ss.1, 745 S.B ss.2 (PART) AND
 745 S.B RP (PART) IN D.D. 111,
 FAN KAM ROAD, PAT HEUNG, YUEN LONG

規劃署
**PLANNING
 DEPARTMENT**



參考編號
 REFERENCE No.
A/YL-PH/837

圖 PLAN
A-4

本圖於2020年8月27日擬備，所根據的資料為攝於2020年5月5日的實地照片
 PLAN PREPARED ON 27.8.2020
 BASED ON SITE PHOTOS
 TAKEN ON 5.5.2020