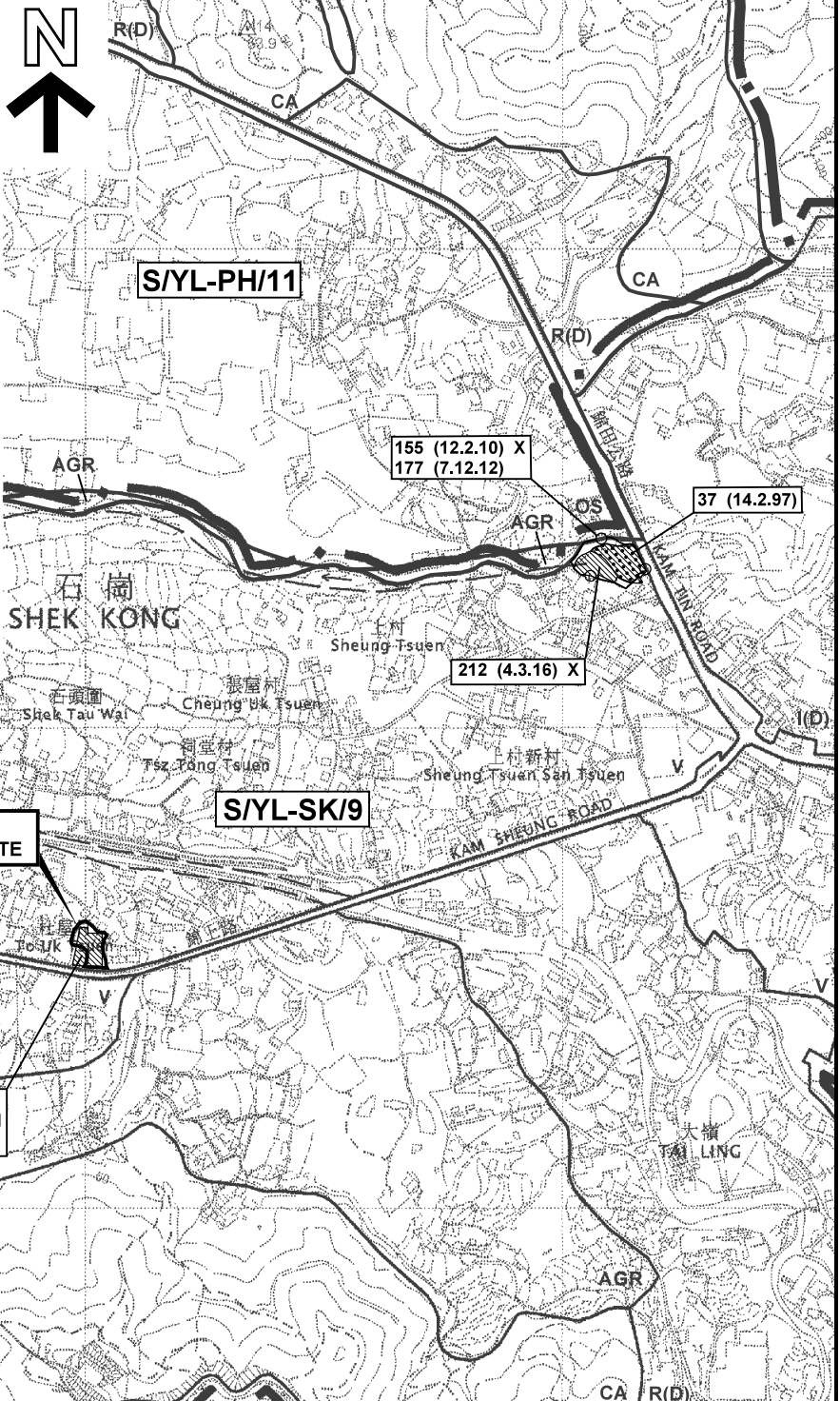


要覽圖 KEY PLAN

SCALE 1 : 50 000 比例尺

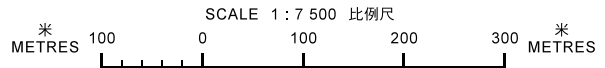


圖例 LEGEND	
243 (17.7.04)	獲批准的申請 APPROVED APPLICATION
244 (17.7.04)	被拒絕的申請 REJECTED APPLICATION
72 (10.9.99) X	已撤銷 REVOKED
---	會議日期 DATE OF MEETING
---	申請編號 APPLICATION NUMBER
申請地點界線只作識別用 APPLICATION SITE BOUNDARY FOR IDENTIFICATION PURPOSE ONLY	

本摘要圖於2018年3月26日擬備，
所根據的資料為於2006年10月17日
核准的分區計劃大綱圖編號 S/YL-SK/9
EXTRACT PLAN PREPARED ON 26.3.2018
BASED ON OUTLINE ZONING PLAN No.
S/YL-SK/9 APPROVED ON 17.10.2006

位置圖及同類申請 LOCATION PLAN WITH SIMILAR APPLICATIONS

擬議臨時公眾停車場(只限私家車)(為期5年)
元朗石崗錦上路丈量約份第114約地段第1286號餘段(部分)
PROPOSED TEMPORARY PUBLIC VEHICLE PARK
(PRIVATE CAR ONLY)
FOR A PERIOD OF 5 YEARS
LOT 1286 RP (PART) IN D.D.114,
KAM SHEUNG ROAD, SHEK KONG, YUEN LONG

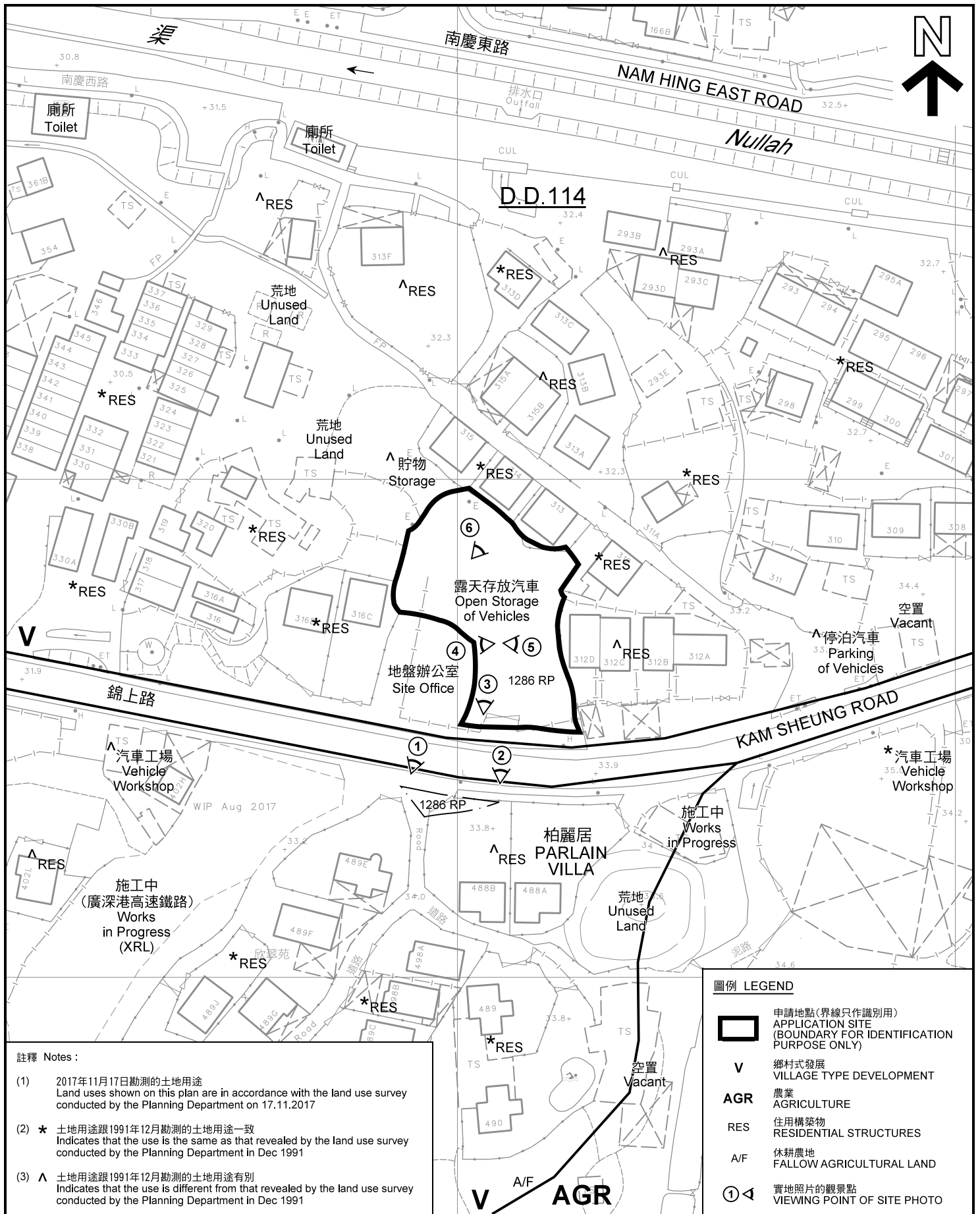


規劃署
PLANNING
DEPARTMENT



參考編號
REFERENCE No.
A/YL-SK/231

圖 PLAN
A-1



註釋 Notes :

- (1) 2017年11月17日勘測的土地用途
Land uses shown on this plan are in accordance with the land use survey conducted by the Planning Department on 17.11.2017
- (2) * 土地用途跟1991年12月勘測的土地用途一致
Indicates that the use is the same as that revealed by the land use survey conducted by the Planning Department in Dec 1991
- (3) ^ 土地用途跟1991年12月勘測的土地用途有別
Indicates that the use is different from that revealed by the land use survey conducted by the Planning Department in Dec 1991


圖例 LEGEND

- 申請地點(界線只作識別用)
APPLICATION SITE (BOUNDARY FOR IDENTIFICATION PURPOSE ONLY)
- V** 鄉村式發展
VILLAGE TYPE DEVELOPMENT
- AGR** 農業
AGRICULTURE
- RES** 住用構築物
RESIDENTIAL STRUCTURES
- A/F** 休耕農地
FALLOW AGRICULTURAL LAND
- 實地照片的觀景點
VIEWING POINT OF SITE PHOTO

平面圖 SITE PLAN

擬議臨時公眾停車場(只限私家車)(為期5年)
元朗石崗錦上路丈量約份第114約地段第1286號餘段(部分)
PROPOSED TEMPORARY PUBLIC VEHICLE PARK
(PRIVATE CAR ONLY)
FOR A PERIOD OF 5 YEARS
LOT 1286 RP (PART) IN D.D.114,
KAM SHEUNG ROAD, SHEK KONG, YUEN LONG

SCALE 1 : 1 000 比例尺



本摘要圖於2018年3月26日擬備, 所根據的資料為測量圖編號 6-NE-19B
EXTRACT PLAN PREPARED ON 26.3.2018
BASED ON SURVEY SHEET No. 6-NE-19B

**規劃署
PLANNING
DEPARTMENT**



參考編號
REFERENCE No.
A/YL-SK/231

**圖 PLAN
A-2**



圖例 LEGEND



申請地點(界線只作識別用)
APPLICATION SITE
(BOUNDARY FOR IDENTIFICATION
PURPOSE ONLY)

本摘要圖於2017年11月28日擬備，所根據的資料為地政總署於2017年4月16日拍得的航攝照片編號 E021399C
EXTRACT PLAN PREPARED ON 28.11.2017
BASED ON AERIAL PHOTO No.
E021399C TAKEN ON 16.4.2017
BY LANDS DEPARTMENT

航攝照片 AERIAL PHOTO

擬議臨時公眾停車場(只限私家車)(為期5年)
元朗石崗錦上路丈量約份第114約地段第1286號餘段(部分)
PROPOSED TEMPORARY PUBLIC VEHICLE PARK
(PRIVATE CAR ONLY)
FOR A PERIOD OF 5 YEARS
LOT 1286 RP (PART) IN D.D.114,
KAM SHEUNG ROAD, SHEK KONG, YUEN LONG

規劃署
PLANNING
DEPARTMENT



參考編號
REFERENCE No.
A/YL-SK/231

圖 PLAN
A-3



申請地點界線只作識別用 APPLICATION SITE BOUNDARY FOR IDENTIFICATION PURPOSE ONLY

實地照片 SITE PHOTOS

擬議臨時公眾停車場(只限私家車)(為期5年)
元朗石崗錦上路丈量約份第114約地段第1286號餘段(部分)
PROPOSED TEMPORARY PUBLIC VEHICLE PARK
(PRIVATE CAR ONLY)
FOR A PERIOD OF 5 YEARS
LOT 1286 RP (PART) IN D.D.114,
KAM SHEUNG ROAD, SHEK KONG, YUEN LONG

規劃署
PLANNING
DEPARTMENT



參考編號
REFERENCE No.
A/YL-SK/231

圖 PLAN
A-4a

本圖於2017年12月1日擬備，所根據的資料為攝於2017年11月17日的實地照片
PLAN PREPARED ON 1.12.2017
BASED ON SITE PHOTOS
TAKEN ON 17.11.2017



申請地點界線只作識別用 APPLICATION SITE BOUNDARY FOR IDENTIFICATION PURPOSE ONLY

實地照片 SITE PHOTOS

擬議臨時公眾停車場(只限私家車)(為期5年)
元朗石崗錦上路丈量約份第114約地段第1286號餘段(部分)
PROPOSED TEMPORARY PUBLIC VEHICLE PARK
(PRIVATE CAR ONLY)
FOR A PERIOD OF 5 YEARS
LOT 1286 RP (PART) IN D.D.114,
KAM SHEUNG ROAD, SHEK KONG, YUEN LONG

規劃署
PLANNING
DEPARTMENT



參考編號
REFERENCE No.
A/YL-SK/231

圖 PLAN
A-4b

本圖於2017年12月1日擬備，所根據的資料為攝於2017年11月17日的實地照片
PLAN PREPARED ON 1.12.2017
BASED ON SITE PHOTOS
TAKEN ON 17.11.2017