

LEGEND:

- Application Site (Area = about 18,710 sq. m.)
- Parking Spaces/Loading & Unloading Bays for Container/ Medium Goods Vehicles (4) (3.5m x 11m)
- Parking Spaces for Staff/Visitors (6) (2.5m x 6m)



Top Bright Consultants Ltd.

Drawing No. : TB/18/527/05

Layout Plan

Various Lots in DD105 and Adjoining Government Land, San Tin, Yuen Long, N. T.

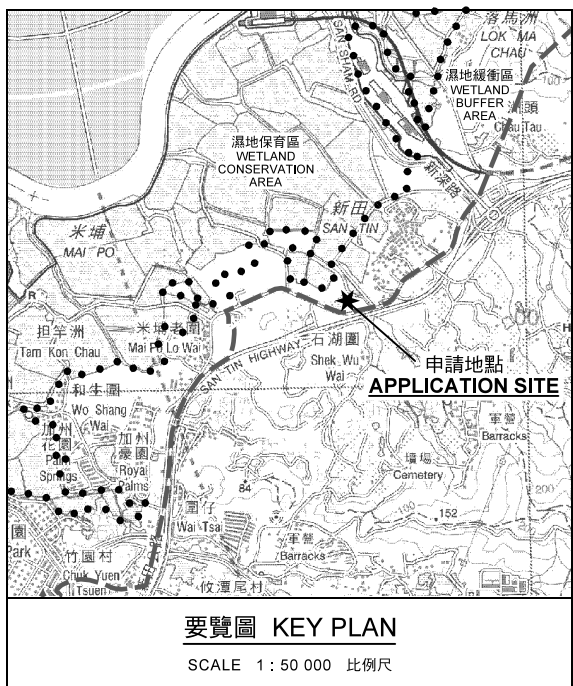
FIGURE 5A

FOR IDENTIFICATION PURPOSE
Date: 7.3.2018
Scale: 1 : 1 600 (A3)

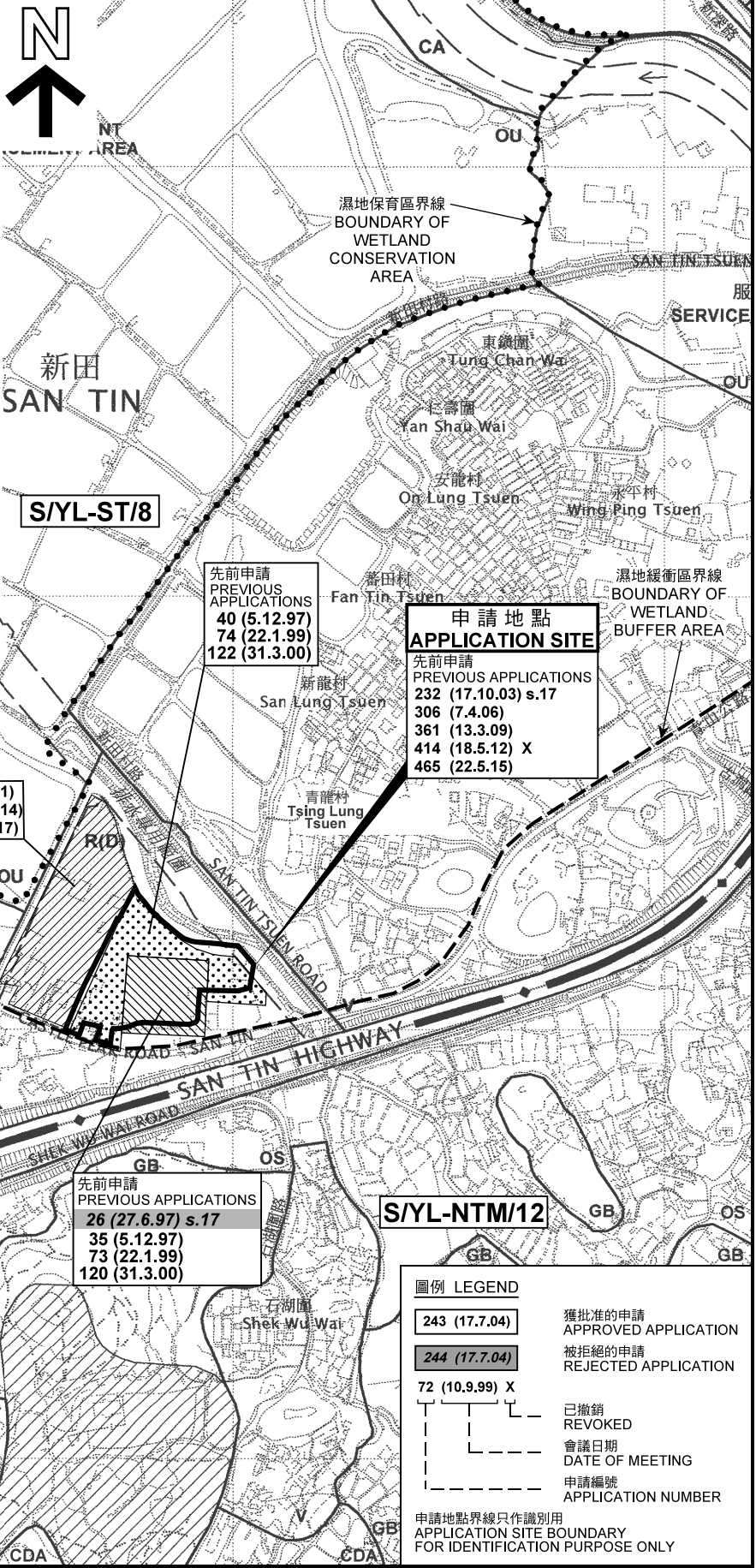
(摘錄自申請人於11.9.2018呈交的進一步資料)
(Extract from Applicant's Further Information Submitted on 11.9.2018)

參考編號
REFERENCE No.
A/YL-ST/525

繪圖 DRAWING
A-1



要覽圖 KEY PLAN
SCALE 1 : 50 000 比例尺



綜合發展包括濕地修復區
COMPREHENSIVE DEVELOPMENT
TO INCLUDE WETLAND
RESTORATION AREA

本摘要圖於2018年10月4日擬備，
所根據的資料為於2006年12月5日
核准的分區計劃大綱圖編號 S/YL-ST/8
EXTRACT PLAN PREPARED ON 4.10.2018
BASED ON OUTLINE ZONING PLAN No.
S/YL-ST/8 APPROVED ON 5.12.2006

位置圖及同類申請 LOCATION PLAN WITH SIMILAR APPLICATIONS

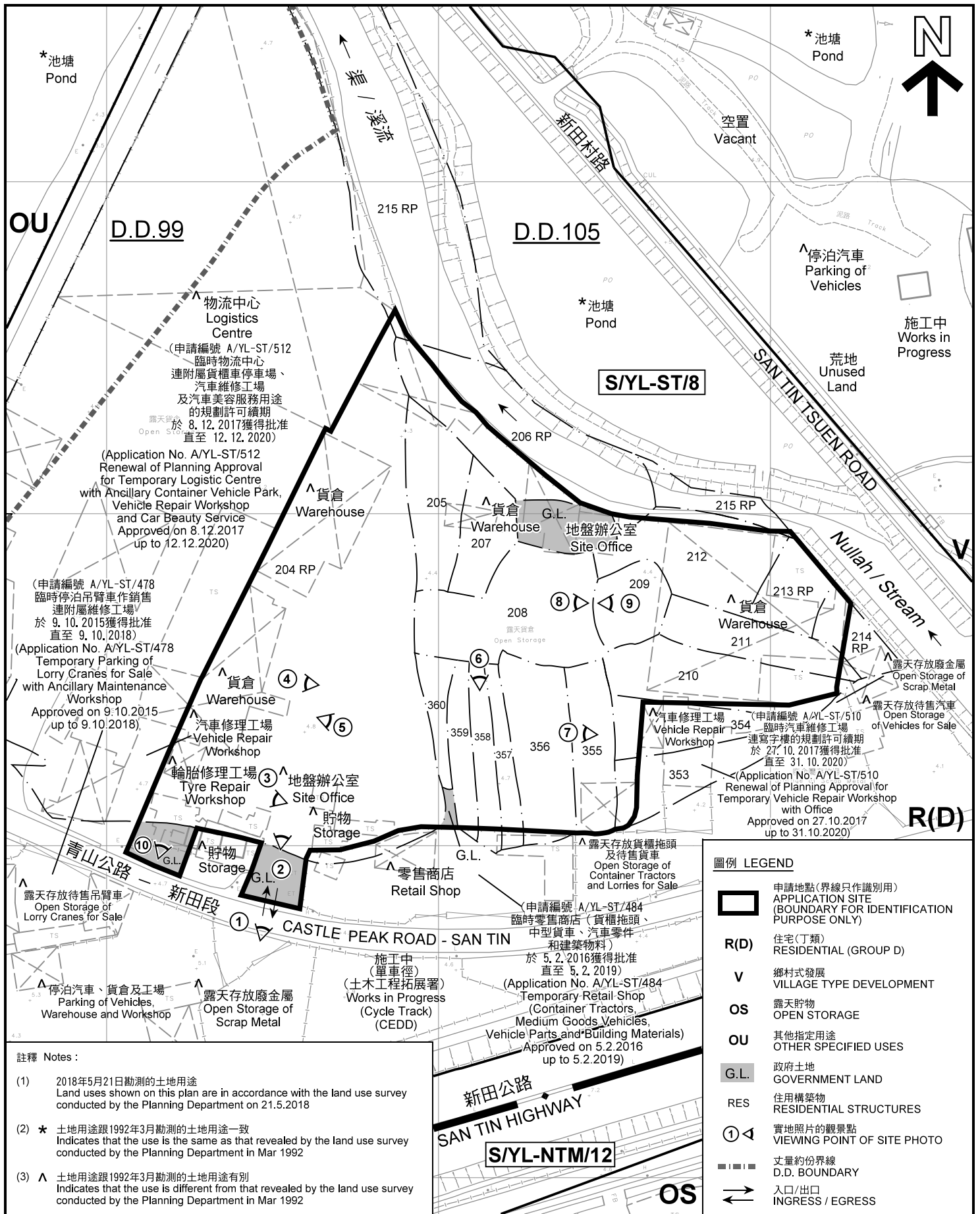
臨時貨物裝卸及貨運設施連附屬車胎維修工場(為期3年)
元朗新田丈量約份第105約地段第204號餘段(部分)、第205號、第206號餘段(部分)、
第207號至第209號、第210號(部分)、第211號(部分)、第212號(部分)、第213號餘段、
第214號餘段(部分)、第215號餘段(部分)、第353號(部分)、第354號(部分)、第355號、
第356號(部分)、第357號(部分)、第358號(部分)、第359號(部分)及第360號和毗連政府土地
TEMPORARY CARGO HANDLING AND FORWARDING FACILITIES WITH
ANCILLARY TYRE REPAIR WORKSHOP FOR A PERIOD OF 3 YEARS
LOTS 204 RP (PART), 205, 206 RP (PART), 207 TO 209, 210 (PART), 211 (PART),
212(PART), 213 RP, 214 RP (PART), 215 RP (PART), 353 (PART), 354 (PART),
355, 356(PART), 357 (PART), 358 (PART), 359 (PART), 359 (PART)
AND 360 IN D.D.105 AND ADJOINING GOVERNMENT LAND, SAN TIN, YUEN LONG
SCALE 1 : 7 500 比例尺

米 100 0 100 200 300 米
METRES

規劃署
PLANNING
DEPARTMENT

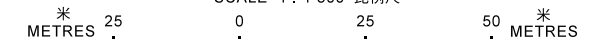
參考編號
REFERENCE No.
A/YL-ST/525

圖 PLAN
A-1



平面圖 SITE PLAN

臨時貨物裝卸及貨運設施連附屬車胎維修工場(為期3年)
元朗新田丈量約份第105約地段第204號餘段(部分)、第205號、第206號餘段(部分)、
第207號至第209號、第210號(部分)、第211號(部分)、第212號(部分)、第213號餘段、
第214號餘段(部分)、第215號餘段(部分)、第353號(部分)、第354號(部分)、第355號、
第356號(部分)、第357號(部分)、第358號(部分)、第359號(部分)及第360號和毗連政府土地
TEMPORARY CARGO HANDLING AND FORWARDING FACILITIES WITH
ANCILLARY TYRE REPAIR WORKSHOP FOR A PERIOD OF 3 YEARS
LOTS 204 RP (PART), 205, 206 RP (PART), 207 TO 209, 210 (PART), 211 (PART),
212(PART), 213 RP, 214 RP (PART), 215 RP (PART), 353 (PART), 354 (PART),
355, 356(PART), 357 (PART), 358 (PART), 359 (PART)
AND 360 IN D.D. 105 AND ADJOINING GOVERNMENT LAND, SAN TIN, YUEN LONG
SCALE 1:1 500 比例尺



本摘要圖於2018年10月9日擬備, 所根據的資料為測量圖編號 2-SE-7D、8C、12B 及 13A
EXTRACT PLAN PREPARED ON 9.10.2018
BASED ON SURVEY SHEETS No.
2-SE-7D, 8C, 12B & 13A

**規劃署
PLANNING
DEPARTMENT**



參考編號
REFERENCE No.
A/YL-ST/525

圖 PLAN
A-2



圖例 LEGEND



申請地點(界線只作識別用)
APPLICATION SITE
(BOUNDARY FOR IDENTIFICATION
PURPOSE ONLY)

本摘要圖於2018年10月9日擬備，所根據的資料為地政總署於2018年4月10日拍得的航攝照片編號 E040767C
EXTRACT PLAN PREPARED ON 9.10.2018
BASED ON AERIAL PHOTO No.
E040767C TAKEN ON 10.4.2018
BY LANDS DEPARTMENT

航攝照片 AERIAL PHOTO

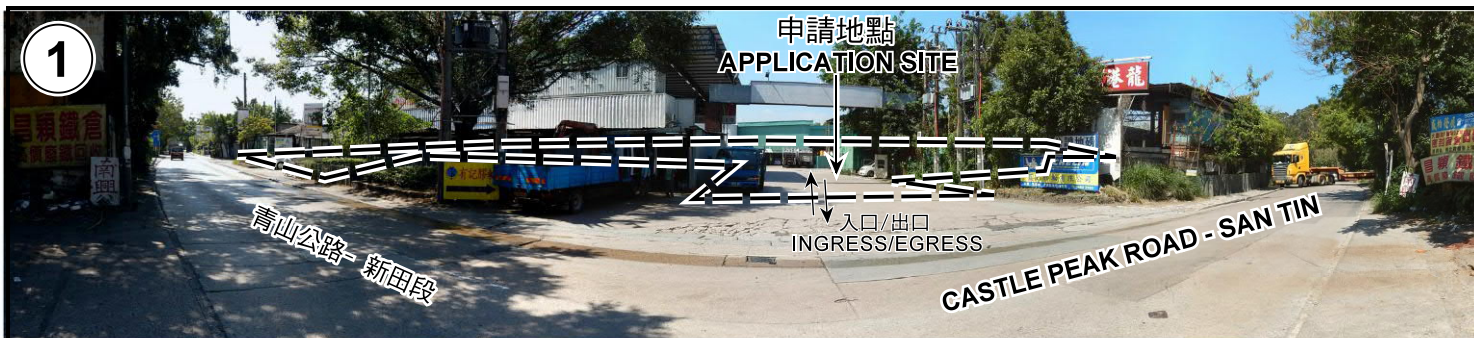
臨時貨物裝卸及貨運設施連附屬車胎維修工場(為期3年)
元朗新田丈量約份第105約地段第204號餘段(部分)、第205號、第206號餘段(部分)、
第207號至第209號、第210號(部分)、第211號(部分)、第212號(部分)、第213號餘段、
第214號餘段(部分)、第215號餘段(部分)、第353號(部分)、第354號(部分)、第355號、
第356號(部分)、第357號(部分)、第358號(部分)、第359號(部分)及第360號和毗連政府土地
TEMPORARY CARGO HANDLING AND FORWARDING FACILITIES WITH
ANCILLARY TYRE REPAIR WORKSHOP FOR A PERIOD OF 3 YEARS
LOTS 204 RP (PART), 205, 206 RP (PART), 207 TO 209, 210 (PART), 211 (PART),
212(PART), 213 RP, 214 RP (PART), 215 RP (PART), 353 (PART), 354 (PART),
355, 356(PART), 357 (PART), 358 (PART), 359 (PART)
AND 360 IN D.D.105 AND ADJOINING GOVERNMENT LAND, SAN TIN, YUEN LONG

規劃署
PLANNING
DEPARTMENT



參考編號
REFERENCE No.
A/YL-ST/525

圖 PLAN
A-3



申請地點界線只作識別用 APPLICATION SITE BOUNDARY FOR IDENTIFICATION PURPOSE ONLY

實地照片 SITE PHOTOS

臨時貨物裝卸及貨運設施連附屬車胎維修工場(為期3年)

元朗新田丈量約份第105約地段第204號餘段(部分)、第205號、第206號餘段(部分)、第207號至第209號、第210號(部分)、第211號(部分)、第212號(部分)、第213號餘段、第214號餘段(部分)、第215號餘段(部分)、第353號(部分)、第354號(部分)、第355號、第356號(部分)、第357號(部分)、第358號(部分)、第359號(部分)及第360號和毗連政府土地
 TEMPORARY CARGO HANDLING AND FORWARDING FACILITIES WITH ANCILLARY TYRE REPAIR WORKSHOP FOR A PERIOD OF 3 YEARS
 LOTS 204 RP (PART), 205, 206 RP (PART), 207 TO 209, 210 (PART), 211 (PART), 212(PART), 213 RP, 214 RP (PART), 215 RP (PART), 353 (PART), 354 (PART), 354 (PART), 355 (PART), 355 (PART), 356(PART), 357 (PART), 358 (PART), 359 (PART)
 AND 360 IN D.D.105 AND ADJOINING GOVERNMENT LAND, SAN TIN, YUEN LONG


本圖於2018年10月4日擬備，所根據的資料為攝於2018年5月29日的實地照片
 PLAN PREPARED ON 4.10.2018
 BASED ON SITE PHOTOS
 TAKEN ON 29.5.2018

規劃署
 PLANNING
 DEPARTMENT



參考編號
 REFERENCE No.
 A/YL-ST/525

圖 PLAN
 A-4a



實地照片 SITE PHOTOS

臨時貨物裝卸及貨運設施連附屬車胎維修工場(為期3年)
 元朗新田丈量約份第105約地段第204號餘段(部分)、第205號、第206號餘段(部分)、
 第207號至第209號、第210號(部分)、第211號(部分)、第212號(部分)、第213號餘段、
 第214號餘段(部分)、第215號餘段(部分)、第353號(部分)、第354號(部分)、第355號、
 第356號(部分)、第357號(部分)、第358號(部分)、第359號(部分)及第360號和毗連政府土地
 TEMPORARY CARGO HANDLING AND FORWARDING FACILITIES WITH
 ANCILLARY TYRE REPAIR WORKSHOP FOR A PERIOD OF 3 YEARS
 LOTS 204 RP (PART), 205, 206 RP (PART), 207 TO 209, 210 (PART), 211 (PART),
 212(PART), 213 RP, 214 RP (PART), 215 RP (PART), 353 (PART), 354 (PART),
 355, 356(PART), 357 (PART), 358 (PART), 359 (PART)
 AND 360 IN D.D.105 AND ADJOINING GOVERNMENT LAND, SAN TIN, YUEN LONG

規 劃 署
**PLANNING
 DEPARTMENT**



參考編號
 REFERENCE No.
A/YL-ST/525

圖 PLAN
A-4b

本圖於2018年10月4日擬備，所根據的資料為攝於2018年5月29日的實地照片
 PLAN PREPARED ON 4.10.2018
 BASED ON SITE PHOTOS
 TAKEN ON 29.5.2018



申請地點
APPLICATION SITE



申請地點
APPLICATION SITE



申請地點
APPLICATION SITE

申請地點界線只作識別用 APPLICATION SITE BOUNDARY FOR IDENTIFICATION PURPOSE ONLY

實地照片 SITE PHOTOS

臨時貨物裝卸及貨運設施連附屬車胎維修工場(為期3年)
元朗新田丈量約份第105約地段第204號餘段(部分)、第205號、第206號餘段(部分)、
第207號至第209號、第210號(部分)、第211號(部分)、第212號(部分)、第213號餘段、
第214號餘段(部分)、第215號餘段(部分)、第353號(部分)、第354號(部分)、第355號、
第356號(部分)、第357號(部分)、第358號(部分)、第359號(部分)及第360號和毗連政府土地
TEMPORARY CARGO HANDLING AND FORWARDING FACILITIES WITH
ANCILLARY TYRE REPAIR WORKSHOP FOR A PERIOD OF 3 YEARS
LOTS 204 RP (PART), 205, 206 RP (PART), 207 TO 209, 210 (PART), 211 (PART),
212(PART), 213 RP, 214 RP (PART), 215 RP (PART), 353 (PART), 354 (PART),
355, 356(PART), 357 (PART), 358 (PART), 359 (PART)
AND 360 IN D.D.105 AND ADJOINING GOVERNMENT LAND, SAN TIN, YUEN LONG

規劃署
PLANNING
DEPARTMENT



參考編號
REFERENCE No.
A/YL-ST/525

圖 PLAN
A-4c

本圖於2018年10月4日擬備，所根據的資料為攝於2018年5月29日的實地照片
PLAN PREPARED ON 4.10.2018
BASED ON SITE PHOTOS
TAKEN ON 29.5.2018