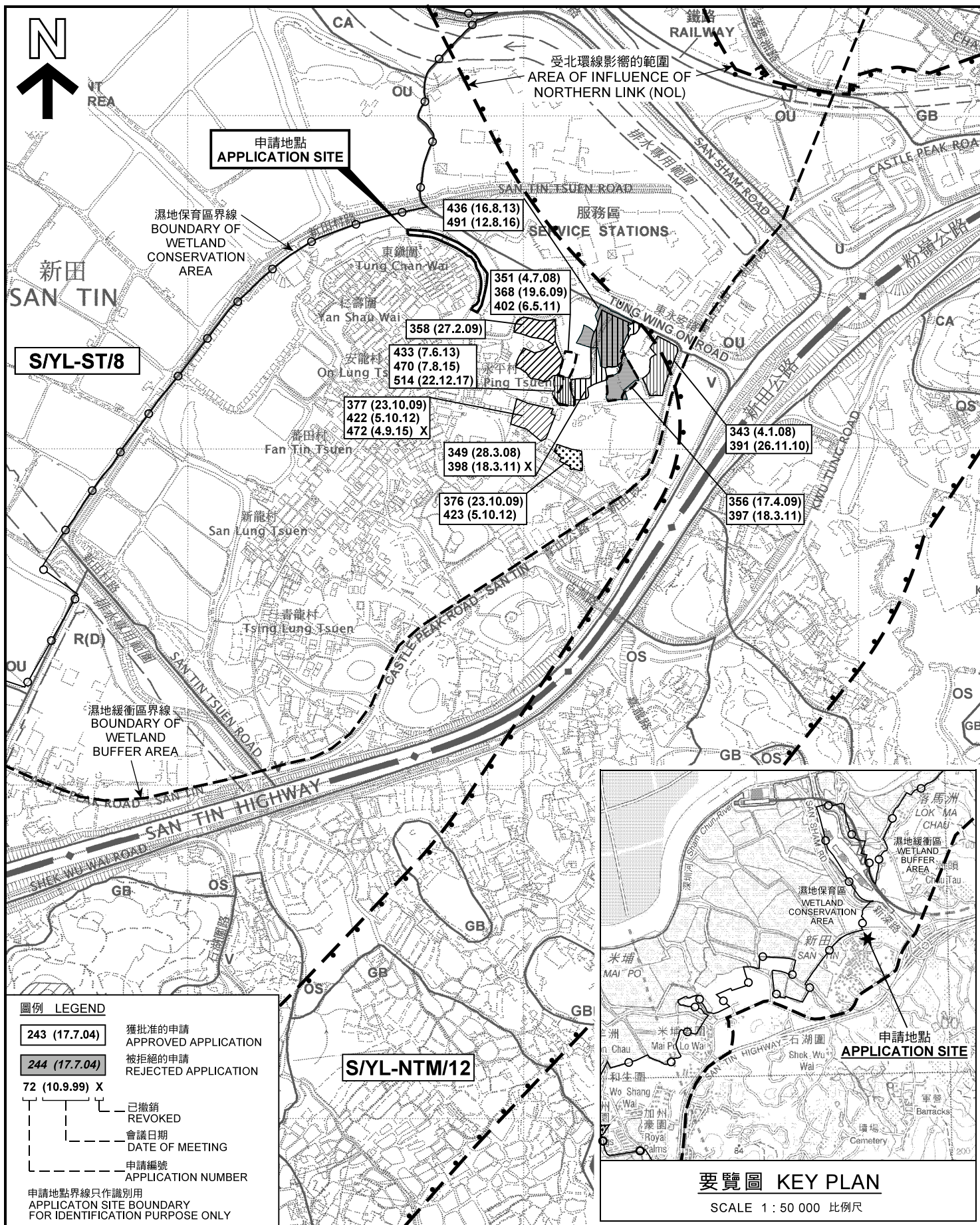


(摘錄自申請人於 14.8.2018 呈交的申請書)
 (Extract from Applicant's
 Submission of 14.8.2018)

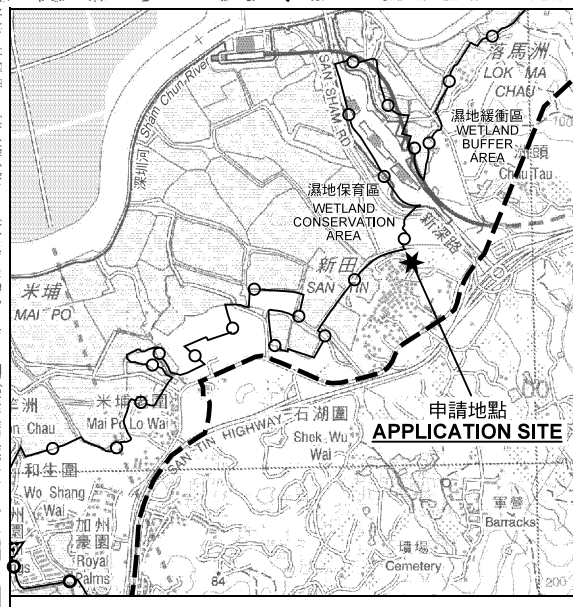
參考編號 REFERENCE No. AYL-ST/531	繪圖 DRAWING A-1
-------------------------------------	-------------------



圖例 LEGEND

243 (17.7.04)	獲批准的申請 APPROVED APPLICATION
244 (17.7.04)	被拒絕的申請 REJECTED APPLICATION
72 (10.9.99) X	已撤銷 REVOKED
---	會議日期 DATE OF MEETING
---	申請編號 APPLICATION NUMBER

申請地點界線只作識別用
APPLICATION SITE BOUNDARY FOR IDENTIFICATION PURPOSE ONLY

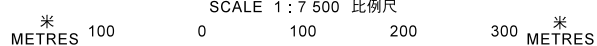


要覽圖 KEY PLAN
SCALE 1 : 50 000 比例尺

本摘要圖於2018年10月2日擬備，所根據的資料為於2006年12月5日核准的分區計劃大綱圖編號 S/YL-ST/8及S/YL-NTM/12
EXTRACT PLAN PREPARED ON 2.10.2018 BASED ON OUTLINE ZONING PLANS No. S/YL-ST/8 & S/YL-NTM/12 APPROVED ON 5.12.2006

位置圖及同類申請 LOCATION PLAN WITH SIMILAR APPLICATIONS

擬議臨時私家車泊車位(為期3年)
元朗新田丈量約份第99約地段第733號D分段餘段(部分)、第733號D分段第1小分段(部分)、第733號D分段第7小分段(部分)及第733號D分段第9小分段(部分)
PROPOSED TEMPORARY PARKING OF PRIVATE VEHICLES FOR A PERIOD OF 3 YEARS
LOTS 733 S.D RP (PART), 733 S.D ss.1 (PART), 733 S.D ss.7 (PART) AND 733 S.D ss.9 (PART) IN D.D. 99, SAN TIN, YUEN LONG
SCALE 1 : 7 500 比例尺

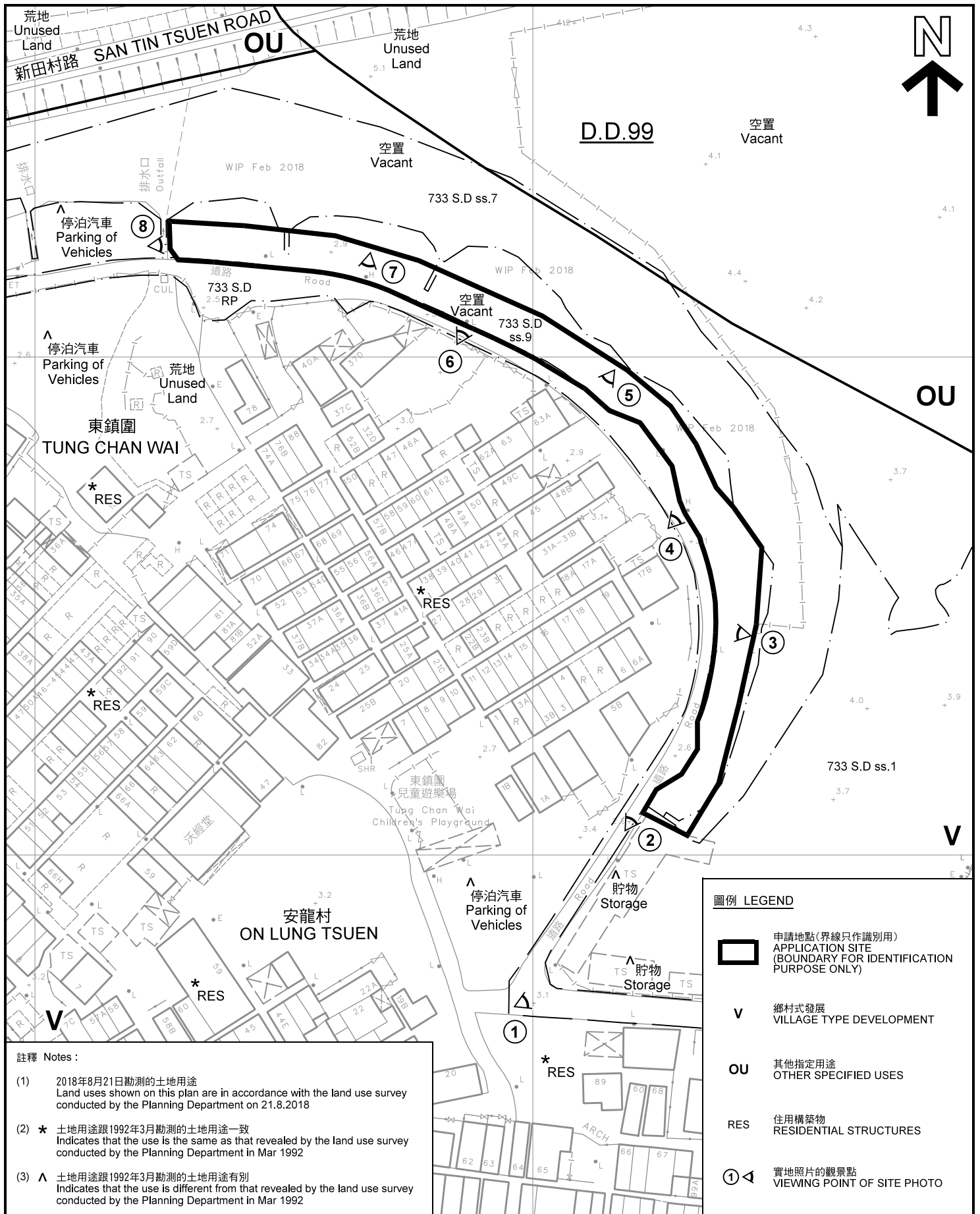


規劃署 PLANNING DEPARTMENT



參考編號 REFERENCE No. A/YL-ST/531

圖 PLAN
A-1



註釋 Notes :

- (1) 2018年8月21日勘測的土地用途
Land uses shown on this plan are in accordance with the land use survey conducted by the Planning Department on 21.8.2018
- (2) * 土地用途跟1992年3月勘測的土地用途一致
Indicates that the use is the same as that revealed by the land use survey conducted by the Planning Department in Mar 1992
- (3) ^ 土地用途跟1992年3月勘測的土地用途有別
Indicates that the use is different from that revealed by the land use survey conducted by the Planning Department in Mar 1992

圖例 LEGEND

- 申請地點(界線只作識別用)
APPLICATION SITE
(BOUNDARY FOR IDENTIFICATION PURPOSE ONLY)
- V** 鄉村式發展
VILLAGE TYPE DEVELOPMENT
- OU** 其他指定用途
OTHER SPECIFIED USES
- RES** 住用構築物
RESIDENTIAL STRUCTURES
- 實地照片的觀景點
VIEWING POINT OF SITE PHOTO

平面圖 SITE PLAN

擬議臨時私家車泊車位(為期3年)

元朗新田丈量約份第99約地段第733號D分段餘段(部分)、
第733號D分段第1小分段(部分)、第733號D分段第7小分段(部分)
及第733號D分段第9小分段(部分)

PROPOSED TEMPORARY PARKING OF PRIVATE VEHICLES
FOR A PERIOD OF 3 YEARS

LOTS 733 S.D RP (PART), 733 S.D ss.1 (PART), 733 S.D ss.7 (PART)
AND 733 S.D ss.9 (PART) IN D.D. 99, SAN TIN, YUEN LONG

SCALE 1 : 1 000 比例尺

米 20 0 20 40 米
METRES

本摘要圖於2018年9月19日擬備, 所根據的資料為測量圖編號 2-SE-8A 及 2-SE-8C
EXTRACT PLAN PREPARED ON 19.9.2018
BASED ON SURVEY SHEETS No. 2-SE-8A & 2-SE-8C

規劃署
PLANNING
DEPARTMENT



參考編號
REFERENCE No.
A/YL-ST/531

圖 PLAN
A-2



圖例 LEGEND



申請地點(界線只作識別用)
APPLICATION SITE
(BOUNDARY FOR IDENTIFICATION
PURPOSE ONLY)

本摘要圖於2018年9月19日擬備，所根據的資料為地政總署於2018年4月10日拍得的航攝照片編號 E040603C
EXTRACT PLAN PREPARED ON 19.9.2018
BASED ON AERIAL PHOTO No.
E040603C TAKEN ON 10.4.2018
BY LANDS DEPARTMENT

航攝照片 AERIAL PHOTO

擬議臨時私家車泊車位(為期3年)
元朗新田丈量約份第99約地段第733號D分段餘段(部分)、
第733號D分段第1小分段(部分)、第733號D分段第7小分段(部分)
及第733號D分段第9小分段(部分)
PROPOSED TEMPORARY PARKING OF PRIVATE VEHICLES
FOR A PERIOD OF 3 YEARS
LOTS 733 S.D.RP (PART), 733 S.D ss.1 (PART), 733 S.D ss.7 (PART)
AND 733 S.D ss.9 (PART) IN D.D. 99, SAN TIN, YUEN LONG

規劃署
PLANNING
DEPARTMENT



參考編號
REFERENCE No.
A/YL-ST/531

圖 PLAN
A-3



申請地點界線只作識別用 APPLICATION SITE BOUNDARY FOR IDENTIFICATION PURPOSE ONLY

實地照片 SITE PHOTOS

擬議臨時私家車泊車位(為期3年)

元朗新田丈量約份第99約地段第733號D分段餘段(部分)、
第733號D分段第1小分段(部分)、第733號D分段第7小分段(部分)
及第733號D分段第9小分段(部分)

PROPOSED TEMPORARY PARKING OF PRIVATE VEHICLES
FOR A PERIOD OF 3 YEARS

LOTS 733 S.D RP (PART), 733 S.D ss.1 (PART), 733 S.D ss.7 (PART)
AND 733 S.D ss.9 (PART) IN D.D. 99, SAN TIN, YUEN LONG

本圖於2018年9月19日擬備，所根據的資料為攝於2018年8月21日的實地照片
PLAN PREPARED ON 19.9.2018
BASED ON SITE PHOTOS
TAKEN ON 21.8.2018

規劃署
PLANNING
DEPARTMENT



參考編號
REFERENCE No.
A/YL-ST/531

圖 PLAN
A-4a



申請地點界線只作識別用 APPLICATION SITE BOUNDARY FOR IDENTIFICATION PURPOSE ONLY

實地照片 SITE PHOTOS

擬議臨時私家車泊車位(為期3年)

元朗新田丈量約份第99約地段第733號D分段餘段(部分)、
第733號D分段第1小分段(部分)、第733號D分段第7小分段(部分)
及第733號D分段第9小分段(部分)

PROPOSED TEMPORARY PARKING OF PRIVATE VEHICLES
FOR A PERIOD OF 3 YEARS

LOTS 733 S.D RP (PART), 733 S.D ss.1 (PART), 733 S.D ss.7 (PART)
AND 733 S.D ss.9 (PART) IN D.D. 99, SAN TIN, YUEN LONG

本圖於2018年9月19日擬備，所根據的資料為攝於2018年8月21日的實地照片
PLAN PREPARED ON 19.9.2018
BASED ON SITE PHOTOS
TAKEN ON 21.8.2018

規劃署
PLANNING
DEPARTMENT



參考編號
REFERENCE No.
A/YL-ST/531

圖 PLAN
A-4b