

洲頭西路

設備佈置圖

鐵皮屋位置
5x3x3m(長x闊x高)

中華電力裝置為:
- 4條木棟每條約0.5m直徑9m高
以圓點代表
- 2變壓器每個約1m長2m闊1m
高掛在木棟上以方格代表

木棟周圍是空地, 所有裝置沒有
蓋頂, 4木棟成長方形約6m長3m
闊

DD99 LOT353

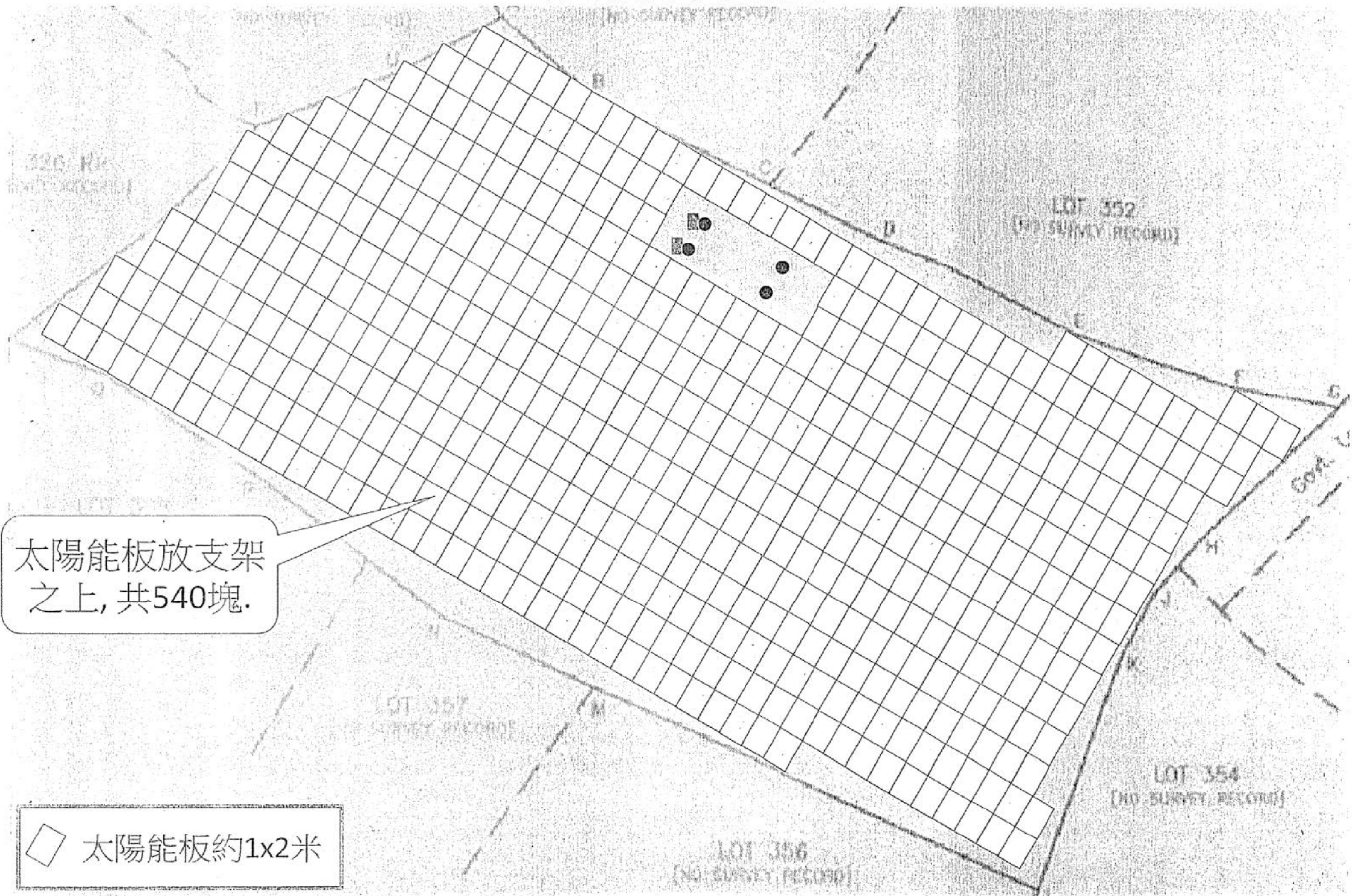
太陽能系統位置.
以支架式放置, 用支柱
插入地下, 離地3米左右,
支架上方放太陽能板,
會覆蓋約97%面積.

(摘錄自申請人於 23. 3. 2020 呈交的申請書)
(Extract from Applicant's
Submission of 23.3.2020)

參考編號
REFERENCE No.
AYL-ST/570

繪圖 DRAWING
A-1

設備佈置圖



太陽能板放支架
之上, 共540塊.

◻ 太陽能板約1x2米

(摘錄自申請人於 23. 3. 2020 呈交的申請書)
(Extract from Applicant's
Submission of 23.3.2020)

參考編號 REFERENCE No. AYL-ST/570	繪圖 DRAWING A-2
-------------------------------------	-------------------

河道建議

- 鑑於那幅土地比馬路水平為低, 固水浸情況仍有可能發生. 所以本人建議將原有在 Lot353 內的河道改為 Lot353 的邊沿, 另加自動抽水系統, 將水引到混凝土河道. 該自動抽水系統費用由申請人承擔. 如下圖.



- 這建議的好處如下：
 1. 不用考究原有河道有否接口或有水流動, 亦能將水引流;
 2. Lot327 及 Lot351 已有幾棵大樹, 在這中間放置引水渠道最為適合;
 3. 這自動抽水系統對整幅土地都有幫助;
 4. 將原有河道改到 Lot353 邊沿, 申請人便可善用土地, 建造太陽能發電系統, 對綠色能源作出貢獻.

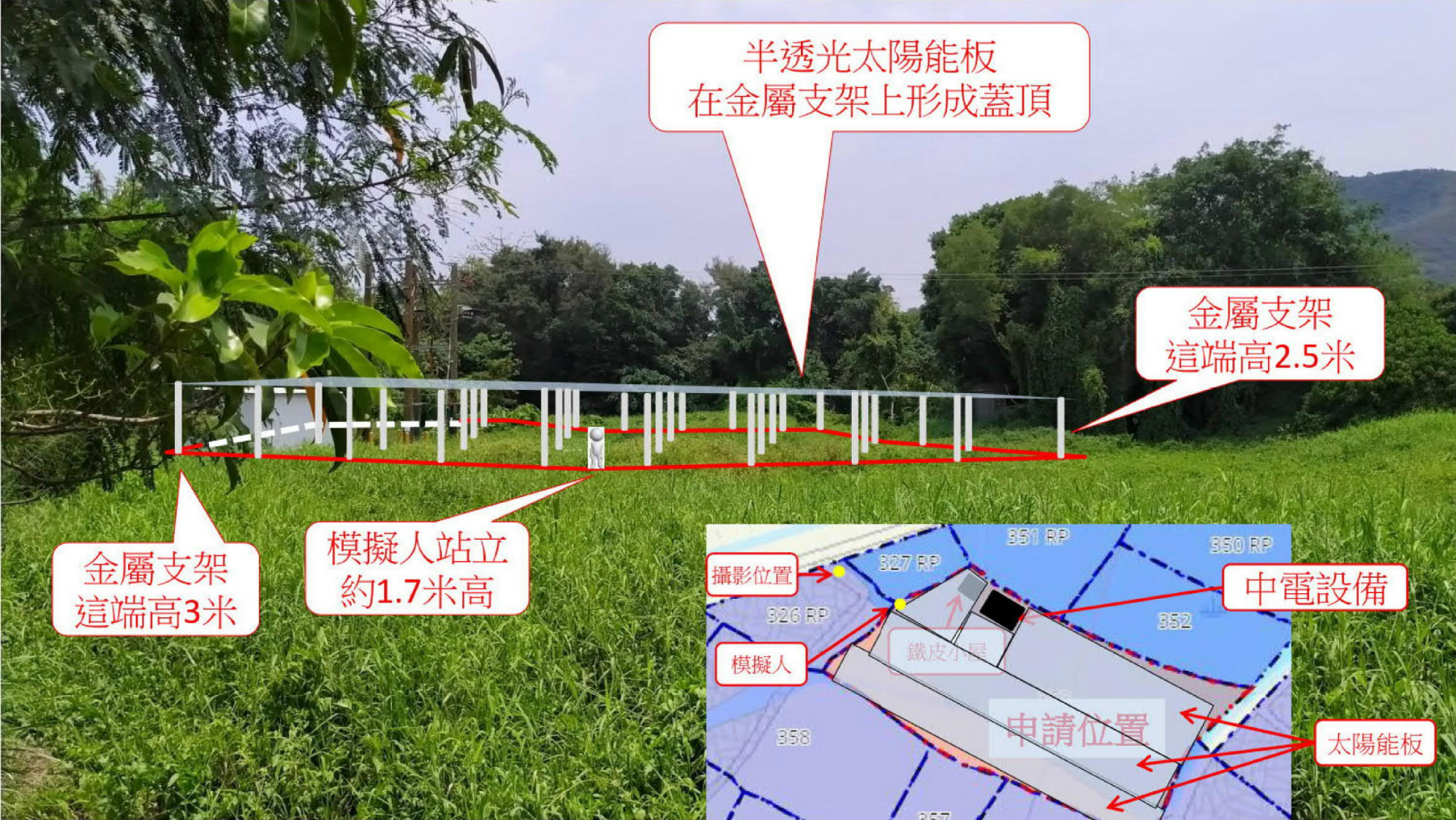
- 完 -

第 15 頁

(摘錄自申請人於 28.4.2020 提交的進一步資料)
(Extract from Applicant's Further
Information Submitted on 28.4.2020)

參考編號 REFERENCE No. A/YL-ST/570	繪圖 DRAWING A-3
--------------------------------------	-------------------

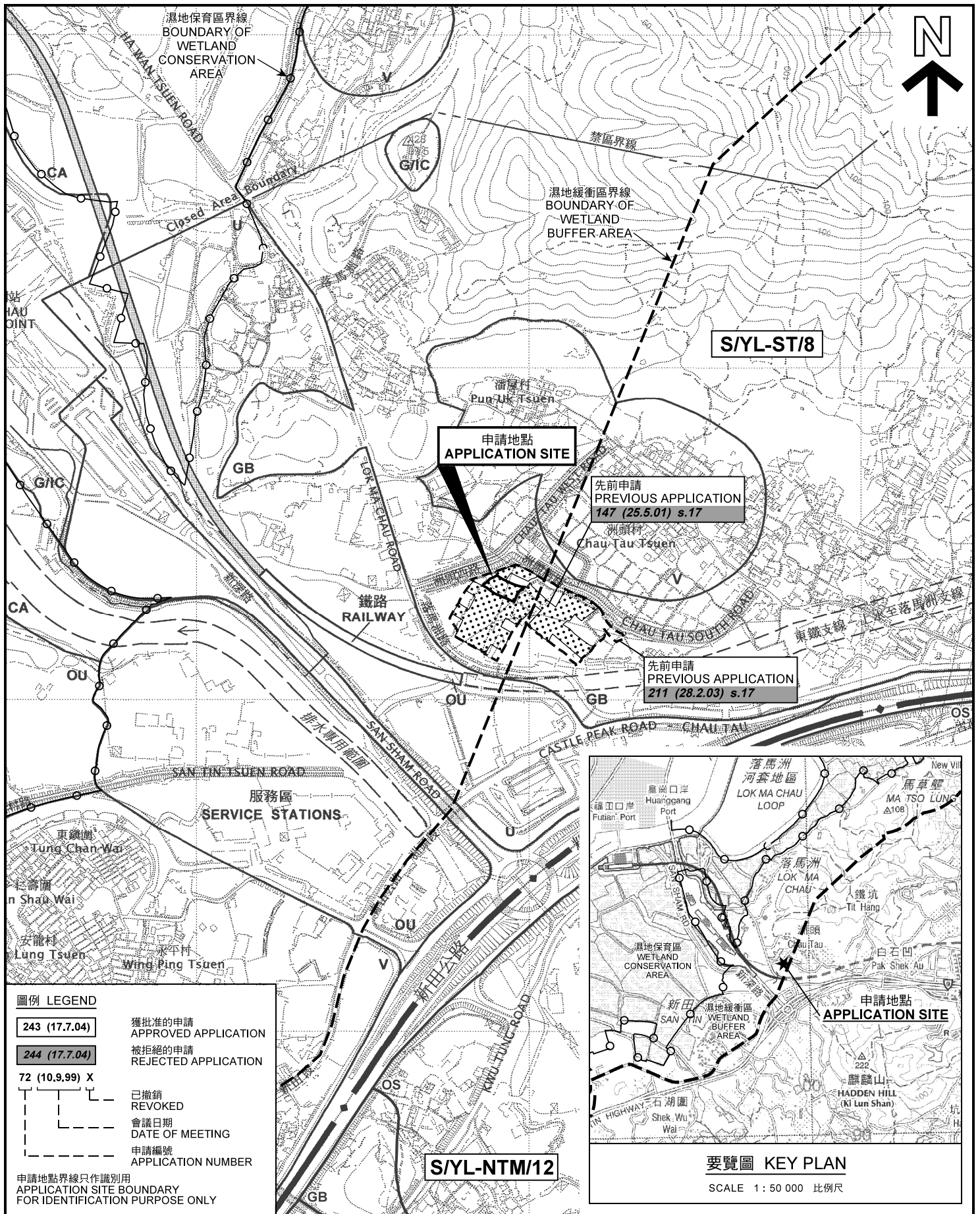
發展項目模擬圖片



(摘錄自申請人於 28.7.2020 提交的進一步資料)
(Extract from Applicant's Further Information Submitted on 28.7.2020)

參考編號
REFERENCE No.
A/YL-ST/570

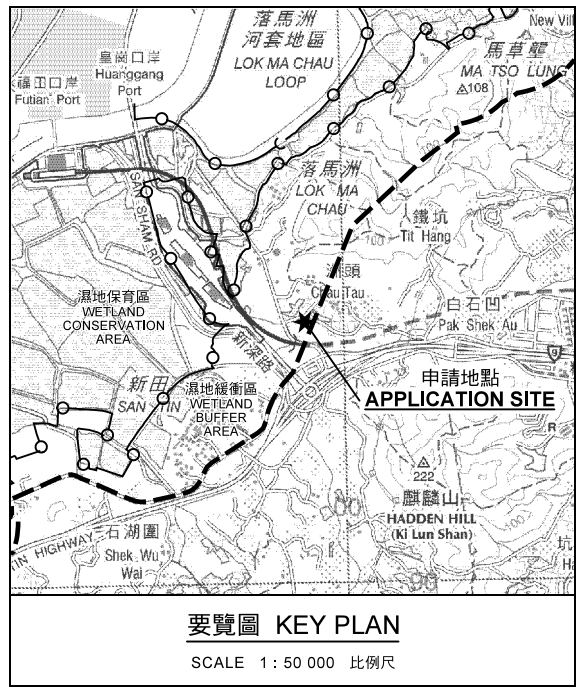
繪圖 DRAWING
A-4



圖例 LEGEND

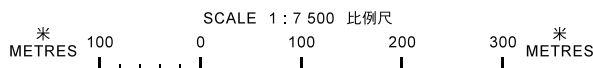
- 243 (17.7.04) 獲批准的申請 APPROVED APPLICATION
- 244 (17.7.04) 被拒絕的申請 REJECTED APPLICATION
- 72 (10.9.99) X 已撤銷 REVOKED
- - - 會議日期 DATE OF MEETING
- 申請編號 APPLICATION NUMBER

申請地點界線只作識別用
APPLICATION SITE BOUNDARY
FOR IDENTIFICATION PURPOSE ONLY



位置圖 LOCATION PLAN

擬議公用事業設施裝置 (太陽能發電系統)
新界元朗新田丈量約份第99約地段第353號
PROPOSED PUBLIC UTILITY INSTALLATION
(SOLAR ENERGY SYSTEM)
LOT 353 IN D.D. 99, SAN TIN, YUEN LONG, NEW TERRITORIES



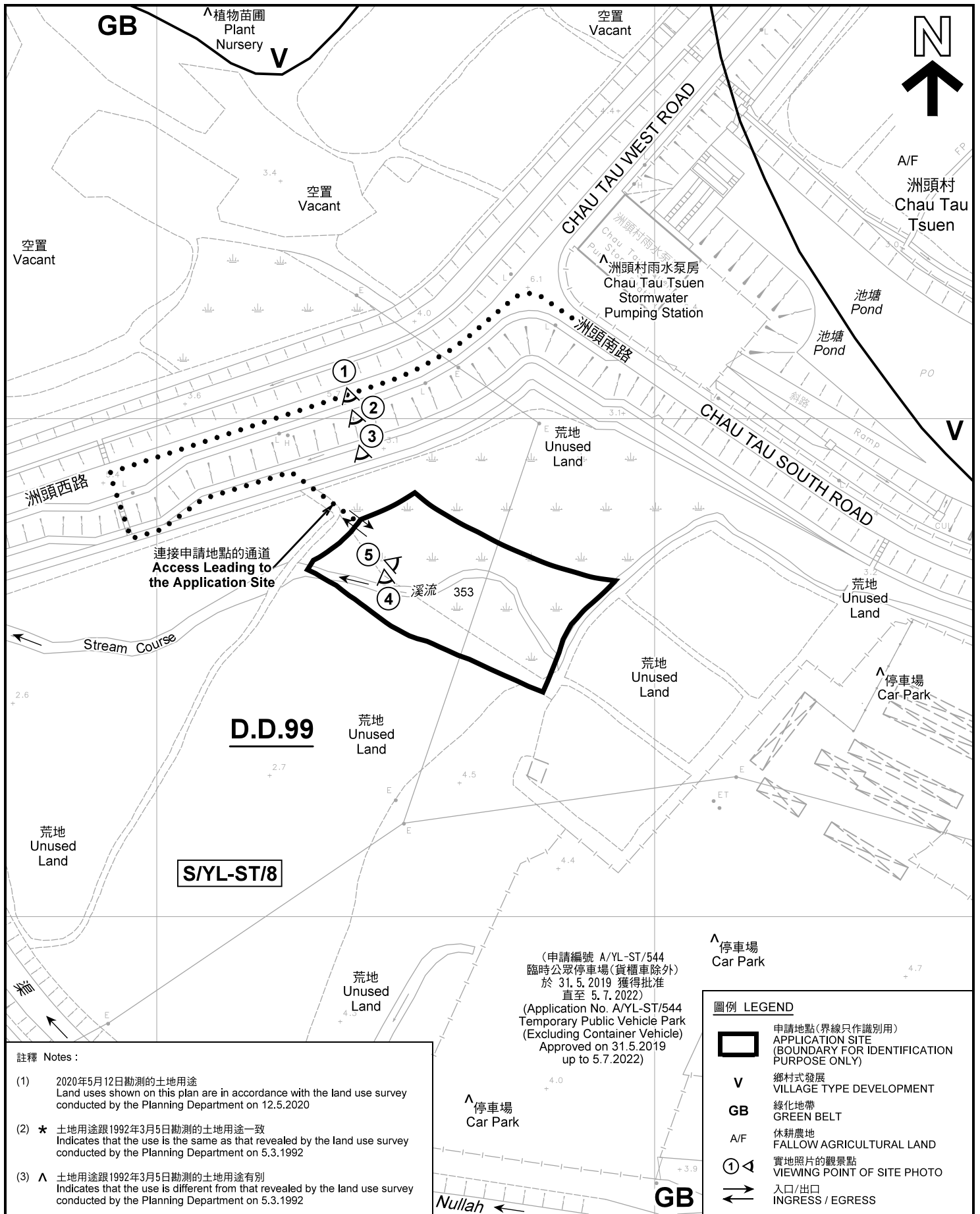
規劃署
PLANNING
DEPARTMENT



參考編號
REFERENCE No.
A/YL-ST/570

圖 PLAN
A-1

本摘要圖於2020年7月24日擬備，
所根據的資料為於2006年12月5日
核准的分區計劃大綱圖編號 S/YL-ST/8
EXTRACT PLAN PREPARED ON 24.7.2020
BASED ON OUTLINE ZONING PLAN No.
S/YL-ST/8 APPROVED ON 5.12.2006



註釋 Notes :

- (1) 2020年5月12日勘測的土地用途
Land uses shown on this plan are in accordance with the land use survey conducted by the Planning Department on 12.5.2020
- (2) * 土地用途跟1992年3月5日勘測的土地用途一致
Indicates that the use is the same as that revealed by the land use survey conducted by the Planning Department on 5.3.1992
- (3) ^ 土地用途跟1992年3月5日勘測的土地用途有別
Indicates that the use is different from that revealed by the land use survey conducted by the Planning Department on 5.3.1992

(申請編號 A/YL-ST/544
臨時公眾停車場(貨櫃車除外)
於 31.5.2019 獲得批准
直至 5.7.2022)
(Application No. A/YL-ST/544
Temporary Public Vehicle Park
(Excluding Container Vehicle)
Approved on 31.5.2019
up to 5.7.2022)


圖例 LEGEND

- 申請地點(界線只作識別用)
APPLICATION SITE
(BOUNDARY FOR IDENTIFICATION
PURPOSE ONLY)
- 鄉村式發展
VILLAGE TYPE DEVELOPMENT
- 綠化地帶
GREEN BELT
- 休耕農地
FALLOW AGRICULTURAL LAND
- 實地照片的觀景點
VIEWING POINT OF SITE PHOTO
- 入口/出口
INGRESS / EGRESS

平面圖 SITE PLAN

擬議公用事業設施裝置(太陽能發電系統)
新界元朗新田丈量約份第99約地段第353號
PROPOSED PUBLIC UTILITY INSTALLATION
(SOLAR ENERGY SYSTEM)
LOT 353 IN D.D. 99, SAN TIN, YUEN LONG, NEW TERRITORIES

SCALE 1 : 1 000 比例尺



本摘要圖於2020年8月31日擬備, 所根據的資料為測量圖編號 2-SE-8B
EXTRACT PLAN PREPARED ON 31.8.2020
BASED ON SURVEY SHEET No. 2-SE-8B

規劃署
PLANNING
DEPARTMENT



參考編號
REFERENCE No.
A/YL-ST/570

圖 PLAN
A-2



圖例 LEGEND



申請地點 (界線只作識別用)
APPLICATION SITE
(BOUNDARY FOR IDENTIFICATION
PURPOSE ONLY)

本摘要圖於2020年8月31日擬備，所根據的資料為地政總署於2019年10月2日拍得的航攝照片編號 E070436C
EXTRACT PLAN PREPARED ON 31.8.2020
BASED ON AERIAL PHOTO No.
E070436C TAKEN ON 2.10.2019
BY LANDS DEPARTMENT

航攝照片 AERIAL PHOTO

擬議公用事業設施裝置 (太陽能發電系統)
新界元朗新田丈量約份第99約地段第353號
PROPOSED PUBLIC UTILITY INSTALLATION
(SOLAR ENERGY SYSTEM)
LOT 353 IN D.D. 99, SAN TIN, YUEN LONG, NEW TERRITORIES

規劃署
PLANNING
DEPARTMENT



參考編號
REFERENCE No.
A/YL-ST/570

圖 PLAN
A-3



申請地點界線只作識別用 APPLICATION SITE BOUNDARY FOR IDENTIFICATION PURPOSE ONLY

實地照片 SITE PHOTOS

擬議公用事業設施裝置 (太陽能發電系統)
 新界元朗新田丈量約份第99約地段第353號
 PROPOSED PUBLIC UTILITY INSTALLATION
 (SOLAR ENERGY SYSTEM)
 LOT 353 IN D.D. 99, SAN TIN, YUEN LONG, NEW TERRITORIES

規劃署
**PLANNING
 DEPARTMENT**



本圖於2020年8月27日擬備，所根據的資料為攝於2020年5月12日的實地照片
 PLAN PREPARED ON 27.8.2020
 BASED ON SITE PHOTOS
 TAKEN ON 12.5.2020

參考編號
 REFERENCE No.
A/YL-ST/570

圖 PLAN
A-4