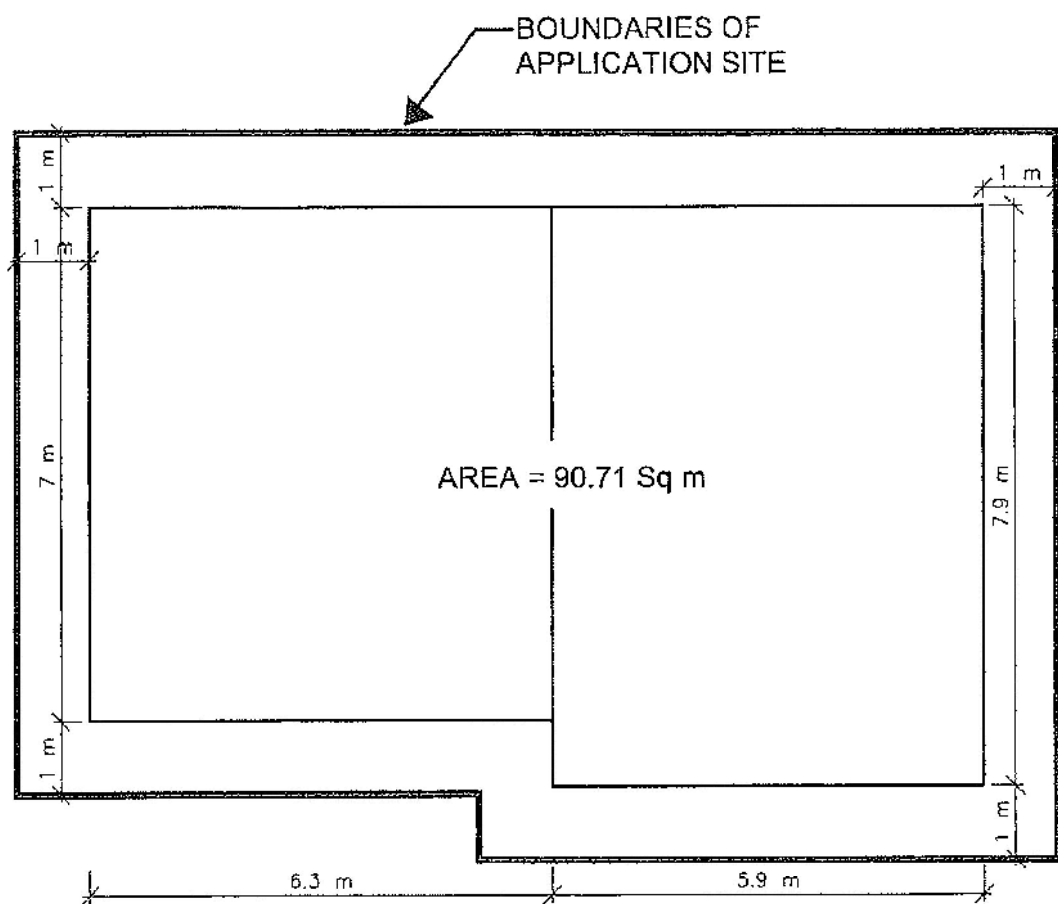


Layout Plan for Structure A

Scale 1:100



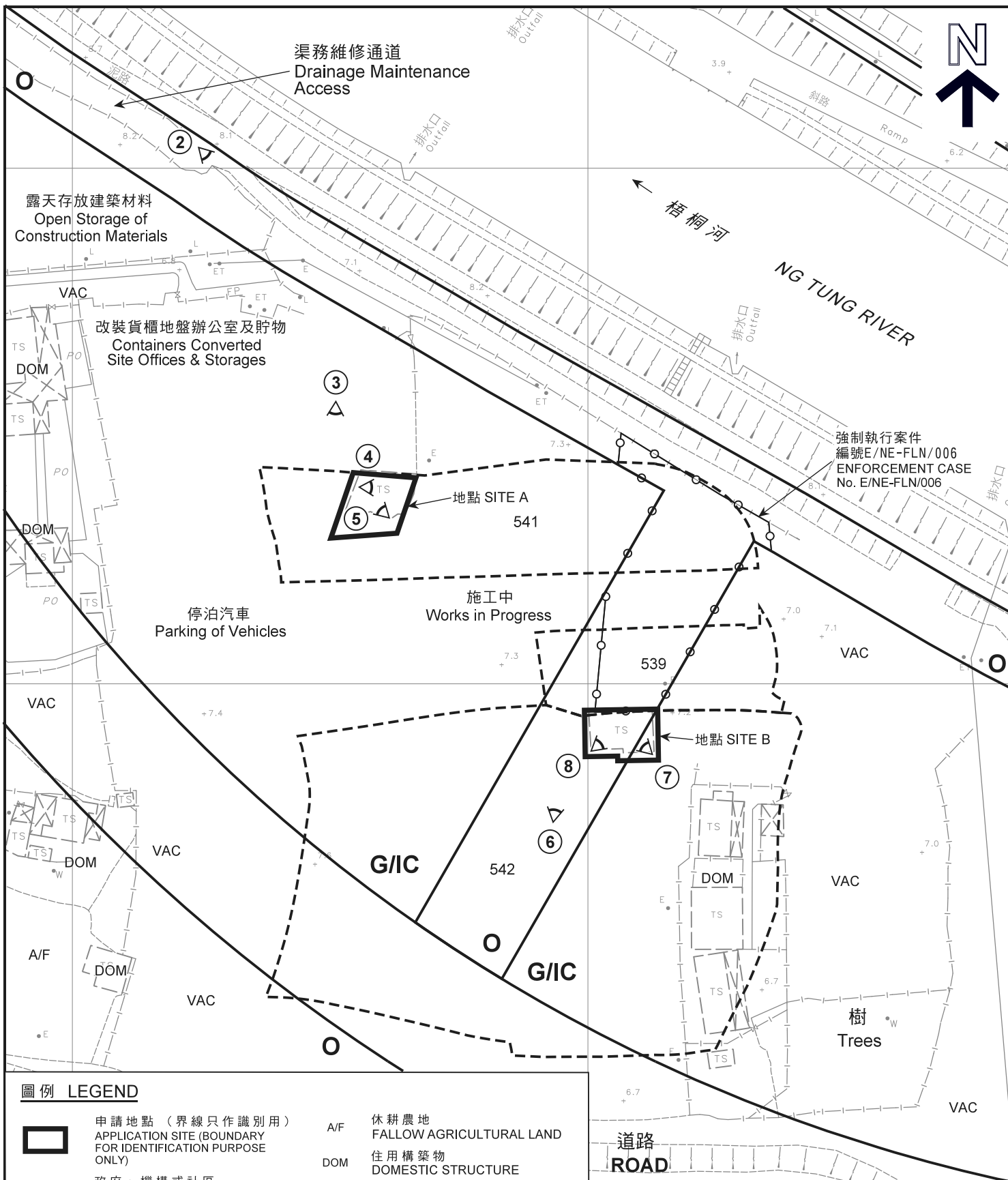
Layout Plan for Structure B

Scale 1 : 100

(資料來源:申請人於 16. 10. 2019 呈交的資料)
(Source : Applicant's Submission of 16.10.2019)

參考編號
REFERENCE No.
A/FLN/20


繪圖 DRAWING
A-2



<p>本摘要圖於2019年12月4日擬備， 所根據的資料為測量圖編號 3-SW-2C及7A EXTRACT PLAN PREPARED ON 4.12.2019 BASED ON SURVEY SHEETS No. 3-SW-2C & 7A</p>	<p align="center">平面圖 SITE PLAN</p> <p align="center">擬議臨時商店及服務行業（快餐店）（為期3年） 上水丈量約份第51約地段第539號（部分）、 第541號（部分）及第542號（部分） PROPOSED TEMPORARY SHOP AND SERVICES (FAST FOOD SHOP) FOR A PERIOD OF 3 YEARS LOTS 539 (PART), 541 (PART) AND 542 (PART) IN D.D. 51, SHEUNG SHUI</p> <p align="center">SCALE 1:1,000 比例尺</p> <p align="center">米 40 0 40 80 米 METRES</p>	<p align="center">規劃署 PLANNING DEPARTMENT</p>	
		<p>參考編號 REFERENCE No. A/FLN/20</p>	<p align="center">圖 PLAN A-2</p>



圖例 LEGEND

 申請地點(界線只作識別用)
 APPLICATION SITE (BOUNDARY FOR IDENTIFICATION PURPOSE ONLY)

本摘要圖於2019年12月5日擬備，
 所根據的資料為地政總署
 於2018年3月27日的拍得的航攝照片
 編號E040023C

EXTRACT PLAN PREPARED ON 5.12.2019
 BASED ON AERIAL PHOTO No. E040023C
 TAKEN ON 27.3.2018 BY
 LANDS DEPARTMENT

航攝照片 AERIAL PHOTO

擬議臨時商店及服務行業(快餐店)(為期3年)
 上水丈量約份第51約地段第539號(部分)、
 第541號(部分)及第542號(部分)
 PROPOSED TEMPORARY SHOP AND SERVICES (FAST FOOD SHOP)
 FOR A PERIOD OF 3 YEARS
 LOTS 539 (PART), 541 (PART) AND 542 (PART) IN D.D. 51, SHEUNG SHUI

規劃署
 PLANNING
 DEPARTMENT



參考編號
 REFERENCE No.
 A/FLN/20

圖 PLAN
 A-3

梧桐河
NG TUNG RIVER

皇府山
NOBLE HILL



渠務維修通道
Drainage Maintenance
Access

連接龍琛路的無名路
Unnamed Road Branching
From Lung Sum Avenue

梧桐河
NG TUNG RIVER

皇府山
NOBLE HILL



渠務維修通道
Drainage Maintenance
Access

本摘要圖於2019年12月10日擬備，
所根據的資料為攝於
2019年10月25日的實地照片
PLAN PREPARED ON 10.12.2019
BASED ON SITE PHOTOS
TAKEN ON 25.10.2019

實地照片 SITE PHOTO

擬議臨時商店及服務行業（快餐店）（為期3年）
上水丈量約份第51約地段第539號（部分）、
第541號（部分）及第542號（部分）
PROPOSED TEMPORARY SHOP AND SERVICES (FAST FOOD SHOP)
FOR A PERIOD OF 3 YEARS
LOTS 539 (PART), 541 (PART) AND 542 (PART) IN D.D. 51, SHEUNG SHUI

規劃署
PLANNING
DEPARTMENT



參考編號
REFERENCE No.
A/FLN/20

圖 PLAN
A-4a



本摘要圖於2019年11月27日擬備，
所根據的資料為攝於
2019年10月25日的實地照片
PLAN PREPARED ON 27.11.2019
BASED ON SITE PHOTOS
TAKEN ON 25.10.2019

實地照片 SITE PHOTO

擬議臨時商店及服務行業（快餐店）（為期3年）
上水丈量約份第51約地段第539號（部分）、
第541號（部分）及第542號（部分）
PROPOSED TEMPORARY SHOP AND SERVICES (FAST FOOD SHOP)
FOR A PERIOD OF 3 YEARS
LOTS 539 (PART), 541 (PART) AND 542 (PART) IN D.D. 51, SHEUNG SHUI

規劃署
PLANNING
DEPARTMENT



參考編號
REFERENCE No.
A/FLN/20

圖 PLAN
A-4b



實地照片 SITE PHOTO

本摘要圖於2019年11月27日擬備，
所根據的資料為攝於
2019年10月25日的實地照片
PLAN PREPARED ON 27.11.2019
BASED ON SITE PHOTOS
TAKEN ON 25.10.2019

擬議臨時商店及服務行業（快餐店）（為期3年）
上水丈量約份第51約地段第539號（部分）、
第541號（部分）及第542號（部分）
PROPOSED TEMPORARY SHOP AND SERVICES (FAST FOOD SHOP)
FOR A PERIOD OF 3 YEARS
LOTS 539 (PART), 541 (PART) AND 542 (PART) IN D.D. 51, SHEUNG SHUI

規劃署
PLANNING
DEPARTMENT



參考編號
REFERENCE No.
A/FLN/20

圖 PLAN
A-4c