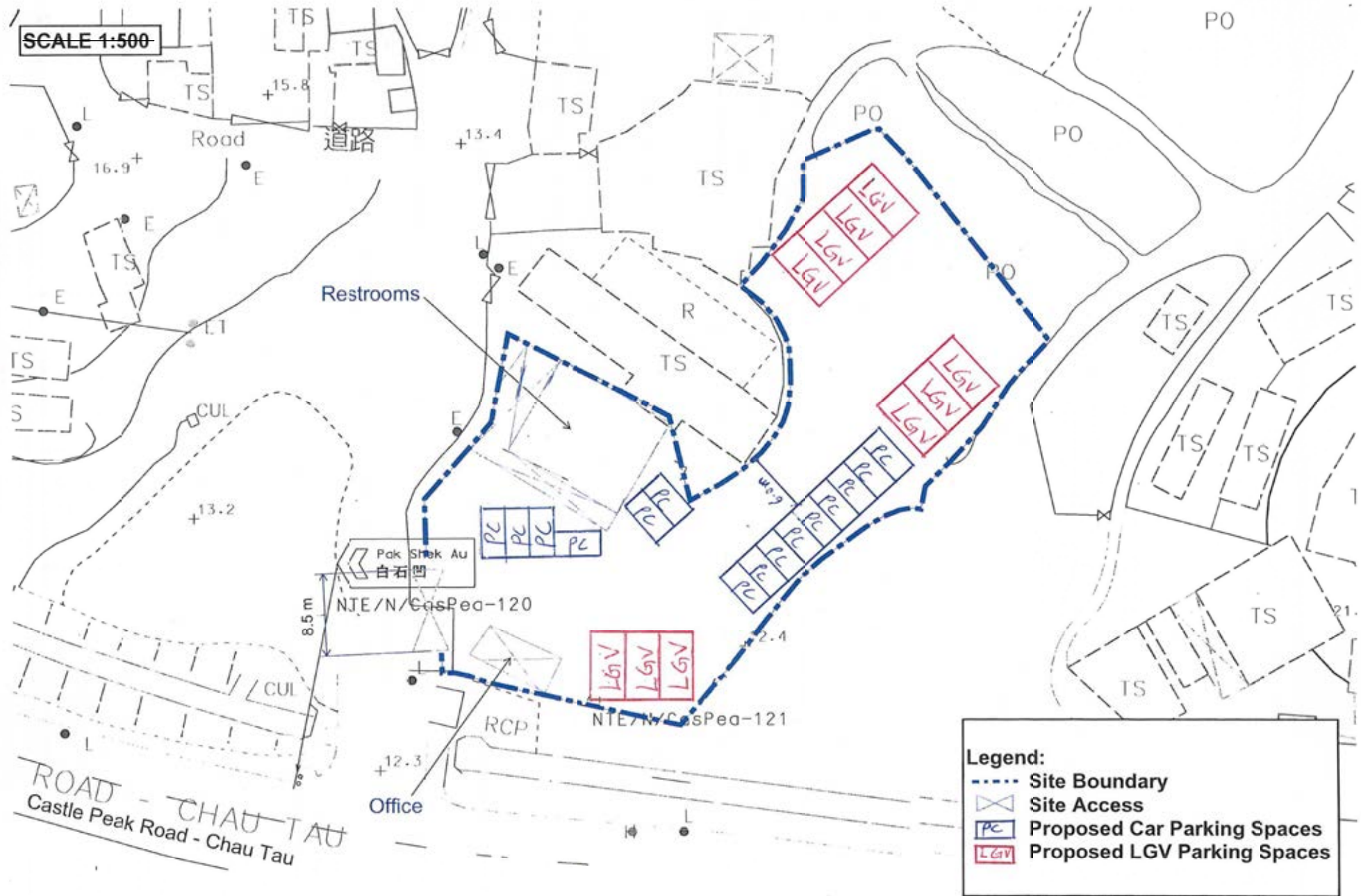


**Figure 2.0** VEHICULAR ACCESS AND PARKING STALLS ARRANGEMENT



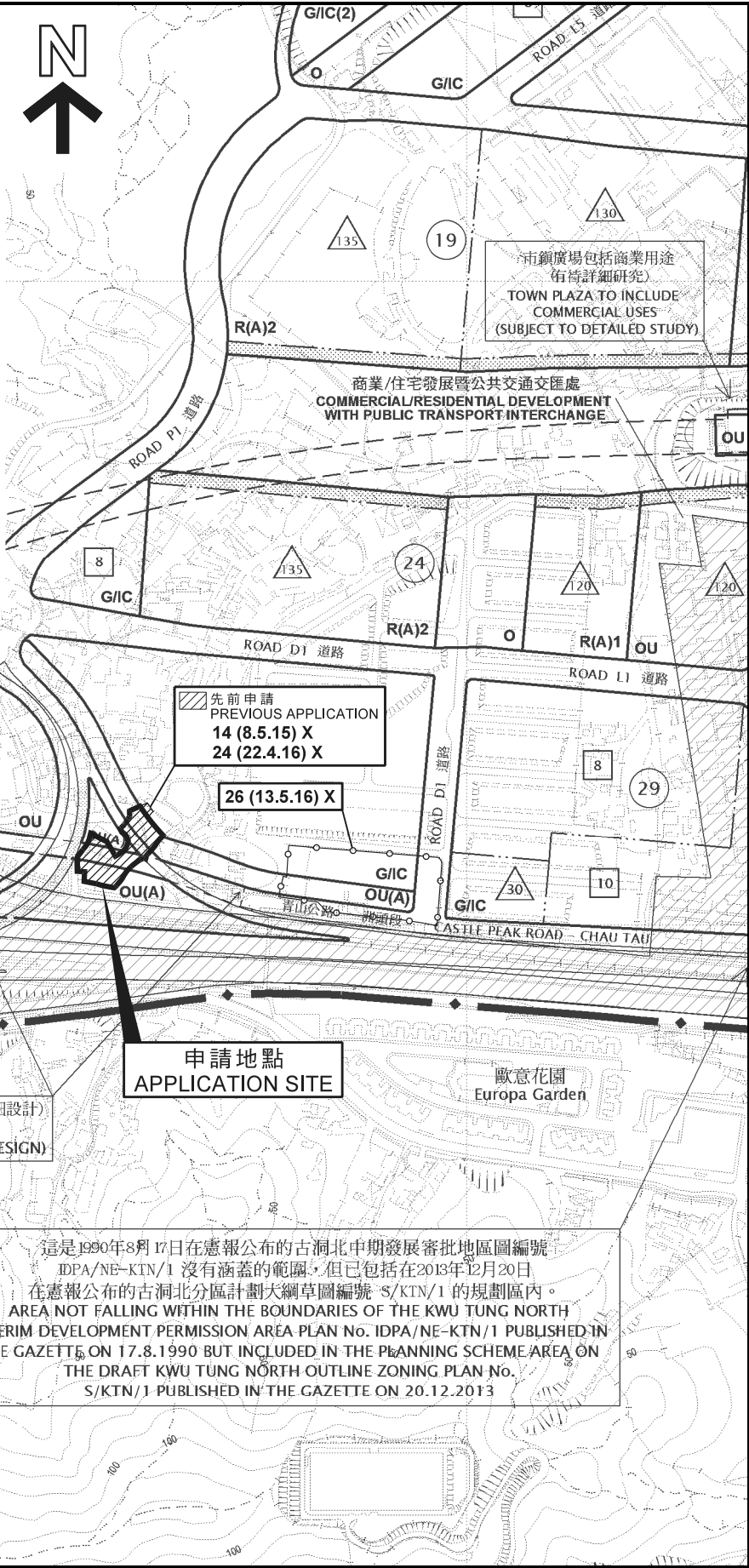
(資料來源:申請人於 16. 4. 2018 提交的資料)  
(Source : Applicant's Submission of 16.4.2018)

參考編號 REFERENCE No. A/KTN/36	繪圖 DRAWING A-1
-----------------------------------	-------------------



**要覽圖 KEY PLAN**

SCALE 1 : 50 000 比例尺



先前申請  
PREVIOUS APPLICATION  
14 (8.5.15) X  
24 (22.4.16) X

26 (13.5.16) X

這是1990年8月17日在憲報公布的古洞北中期發展審批地區圖編號 IDPA/NE-KTN/1 沒有涵蓋的範圍，但已包括在2013年12月20日 在憲報公布的古洞北分區計劃大綱草圖編號 S/KTN/1 的規劃區內。  
AREA NOT FALLING WITHIN THE BOUNDARIES OF THE KWU TUNG NORTH INTERIM DEVELOPMENT PERMISSION AREA PLAN No. IDPA/NE-KTN/1 PUBLISHED IN THE GAZETTE, ON 17.8.1990 BUT INCLUDED IN THE PLANNING SCHEME AREA ON THE DRAFT KWU TUNG NORTH OUTLINE ZONING PLAN No. S/KTN/1 PUBLISHED IN THE GAZETTE ON 20.12.2013


**圖例 LEGEND**

	申請地點 (界線只作識別用) APPLICATION SITE (BOUNDARY FOR IDENTIFICATION PURPOSE ONLY)
	獲批准的申請 APPROVED APPLICATION
	已撤銷 REVOKED
	會議日期 DATE OF MEETING
	申請編號 APPLICATION NUMBER

**位置圖 LOCATION PLAN**

臨時公眾停車場(私家車、輕型及中型貨車)  
連附屬休息室及辦公室(為期1年)  
上水古洞丈量約份第96約地段第664號餘段(部分)、  
第665號餘段、第667號及第672號(部分)  
TEMPORARY PUBLIC VEHICLE PARK FOR PRIVATE CARS,  
LIGHT AND MEDIUM GOOD VEHICLES WITH ANCILLARY RESTING ROOM  
AND OFFICE FOR A PERIOD OF 1 YEAR  
LOTS 664 RP (PART), 665 RP, 667 AND 672 (PART) IN D.D. 96, KWU TUNG, SHEUNG SHUI

SCALE 1 : 5 000 比例尺



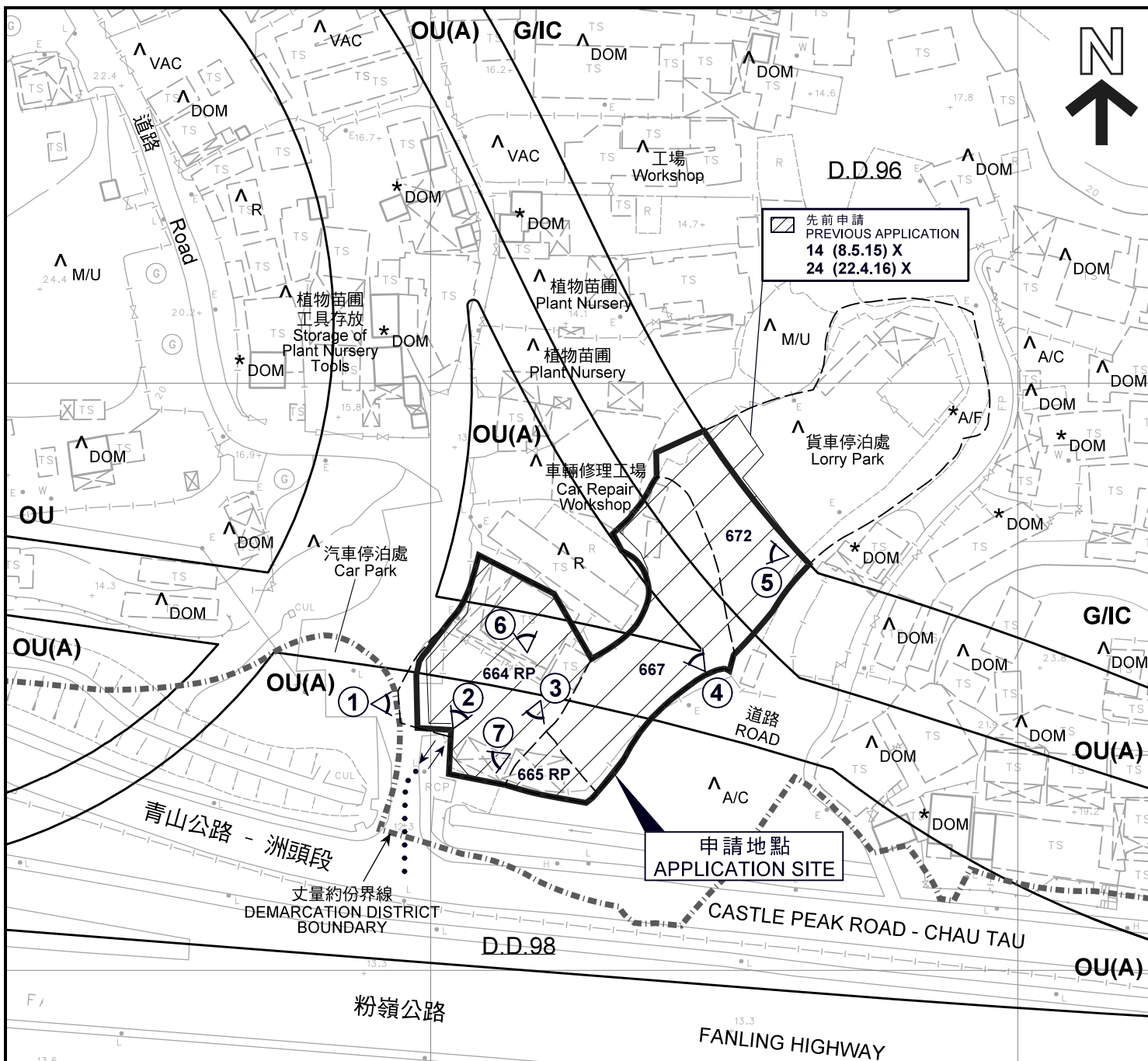
**規劃署**  
**PLANNING DEPARTMENT**



參考編號  
REFERENCE No.  
**A/KTN/36**

圖 PLAN  
**A-1**

本摘要圖於2018年5月7日擬備，  
所根據的資料為於2015年6月16日  
核准的分區計劃大綱圖編號S/KTN/2  
EXTRACT PLAN PREPARED ON 7.5.2018  
BASED ON OUTLINE ZONING PLAN No.  
S/KTN/2 APPROVED ON 16.6.2015



先前申請  
 PREVIOUS APPLICATION  
 14 (8.5.15) X  
 24 (22.4.16) X

申請地點  
 APPLICATION SITE

**圖例 LEGEND**

- 申請地點 (界線只作識別用)  
APPLICATION SITE (BOUNDARY FOR IDENTIFICATION PURPOSE ONLY)
- G/IC** 政府、機構或社區  
GOVERNMENT, INSTITUTION OR COMMUNITY
- OU** 其他指定用途  
OTHER SPECIFIED USES
- OU(A)** 其他指定用途(美化市容地帶)  
OTHER SPECIFIED USES (AMENITY AREA)
- 24 (22.4.16) 獲批准的申請  
APPROVED APPLICATION
- 24 (22.4.16) X 已撤銷  
REVOKED
- 會議日期  
DATE OF MEETING
- 申請編號  
APPLICATION NUMBER
- 通道  
ACCESS ROAD
- 入口/出口  
INGRESS / EGRESS
- A/C** 常耕農地  
ACTIVE AGRICULTURAL LAND
- DOM** 住用構築物  
DOMESTIC STRUCTURE
- M/U** 荒地  
UNUSED LAND
- R** 頹垣  
RUIN
- VAC** 空置  
VACANT
- 實地照片的觀景點  
VIEWING POINT OF SITE PHOTO

**註釋 Notes:**

- (1) 2018年5月31日勘測的土地用途  
Land uses shown on this plan are in accordance with the land use survey conducted by the Planning Department on 31.5.2018.
- (2) \* 土地用途跟1991年2月勘測的土地用途一致  
Indicates that the use is the same as that revealed by the land use survey conducted by the Planning Department on 2.1991
- (3) ^ 土地用途跟1991年2月勘測的土地用途有別  
Indicates that the use is different from that revealed by the land use survey conducted by the Planning Department on 2.1991

本摘要圖於2018年6月5日擬備，  
 所根據的資料為測量圖編號  
 2-SE-9A及B  
 EXTRACT PLAN PREPARED ON 5.6.2018  
 BASED ON SURVEY SHEET No.  
 2-SE-9A AND B

**平面圖 SITE PLAN**

臨時公眾停車場(私家車、輕型及中型貨車)  
 連附屬休息室及辦公室(為期1年)  
 上水古洞丈量約份第96約地段第664號餘段(部分)、  
 第665號餘段、第667號及第672號(部分)  
 TEMPORARY PUBLIC VEHICLE PARK FOR PRIVATE CARS,  
 LIGHT AND MEDIUM GOOD VEHICLES WITH ANCILLARY RESTING ROOM  
 AND OFFICE FOR A PERIOD OF 1 YEAR  
 LOTS 664 RP (PART), 665 RP, 667 AND 672 (PART) IN D.D. 96, KWU TUNG, SHEUNG SHUI

SCALE 1:1 000 比例尺

米 20 0 20 40 米  
METRES

**規劃署**  
**PLANNING DEPARTMENT**

---

參考編號  
 REFERENCE No.  
**A/KTN/36**

---

**圖 PLAN**  
**A-2**



**圖例 LEGEND**

-  申請地點 (界線只作識別用)  
APPLICATION SITE (BOUNDARY FOR IDENTIFICATION PURPOSE ONLY)
-  通道  
ACCESS ROAD
-  入口/出口  
INGRESS / EGRESS

本摘要圖於2018年5月7日擬備，  
所根據的資料為地政總署  
於2017年3月28日拍得的航攝照片  
編號E016022C

PLAN PREPARED ON 7.5.2018  
BASED ON AERIAL PHOTO No.E016022C  
TAKEN ON 28.3.2017 BY  
LANDS DEPARTMENT

**航攝照片 AERIAL PLAN**

臨時公眾停車場(私家車、輕型及中型貨車)  
連附屬休息室及辦公室 (為期1年)  
上水古洞丈量約份第96約地段第664號餘段(部分)、  
第665號餘段、第667號及第672號(部分)  
TEMPORARY PUBLIC VEHICLE PARK FOR PRIVATE CARS,  
LIGHT AND MEDIUM GOOD VEHICLES WITH ANCILLARY RESTING ROOM  
AND OFFICE FOR A PERIOD OF 1 YEAR  
LOTS 664 RP (PART), 665 RP, 667 AND 672 (PART) IN D.D. 96, KWU TUNG, SHEUNG SHUI

規劃署  
PLANNING  
DEPARTMENT



參考編號  
REFERENCE No.  
A/KTN/36

圖 PLAN  
A-3



申請地點界線只作識別用  
APPLICATION SITE BOUNDARY FOR IDENTIFICATION PURPOSE ONLY

**實地照片 SITE PHOTO**

臨時公眾停車場(私家車、輕型及中型貨車)  
連附屬休息室及辦公室(為期1年)  
上水古洞丈量約份第96約地段第664號餘段(部分)、  
第665號餘段、第667號及第672號(部分)  
TEMPORARY PUBLIC VEHICLE PARK FOR PRIVATE CARS,  
LIGHT AND MEDIUM GOOD VEHICLES WITH ANCILLARY RESTING ROOM  
AND OFFICE FOR A PERIOD OF 1 YEAR  
LOTS 664 RP (PART), 665 RP, 667 AND 672 (PART) IN D.D. 96, KWU TUNG, SHEUNG SHUI

**規劃署  
PLANNING  
DEPARTMENT**



本摘要圖於2018年6月5日擬備，  
所根據的資料為攝於  
2018年5月31日的實地照片  
PLAN PREPARED ON 5.6.2018  
BASED ON SITE PHOTOS  
TAKEN ON 31.5.2018

參考編號  
REFERENCE NO.  
**A/KTN/36**

圖 **PLAN  
A-4a**



申請地點界線只作識別用  
APPLICATION SITE BOUNDARY FOR IDENTIFICATION PURPOSE ONLY

**實地照片 SITE PHOTO**

臨時公眾停車場(私家車、輕型及中型貨車)  
連附屬休息室及辦公室(為期1年)  
上水古洞丈量約份第96約地段第664號餘段(部分)、  
第665號餘段、第667號及第672號(部分)  
TEMPORARY PUBLIC VEHICLE PARK FOR PRIVATE CARS,  
LIGHT AND MEDIUM GOOD VEHICLES WITH ANCILLARY RESTING ROOM  
AND OFFICE FOR A PERIOD OF 1 YEAR  
LOTS 664 RP (PART), 665 RP, 667 AND 672 (PART) IN D.D. 96, KWU TUNG, SHEUNG SHUI

規劃署  
PLANNING  
DEPARTMENT



本摘要圖於2018年6月5日擬備，  
所根據的資料為攝於  
2018年5月31日的實地照片  
PLAN PREPARED ON 5.6.2018  
BASED ON SITE PHOTOS  
TAKEN ON 31.5.2018

參考編號  
REFERENCE No.  
A/KTN/36

圖 PLAN  
A-4b