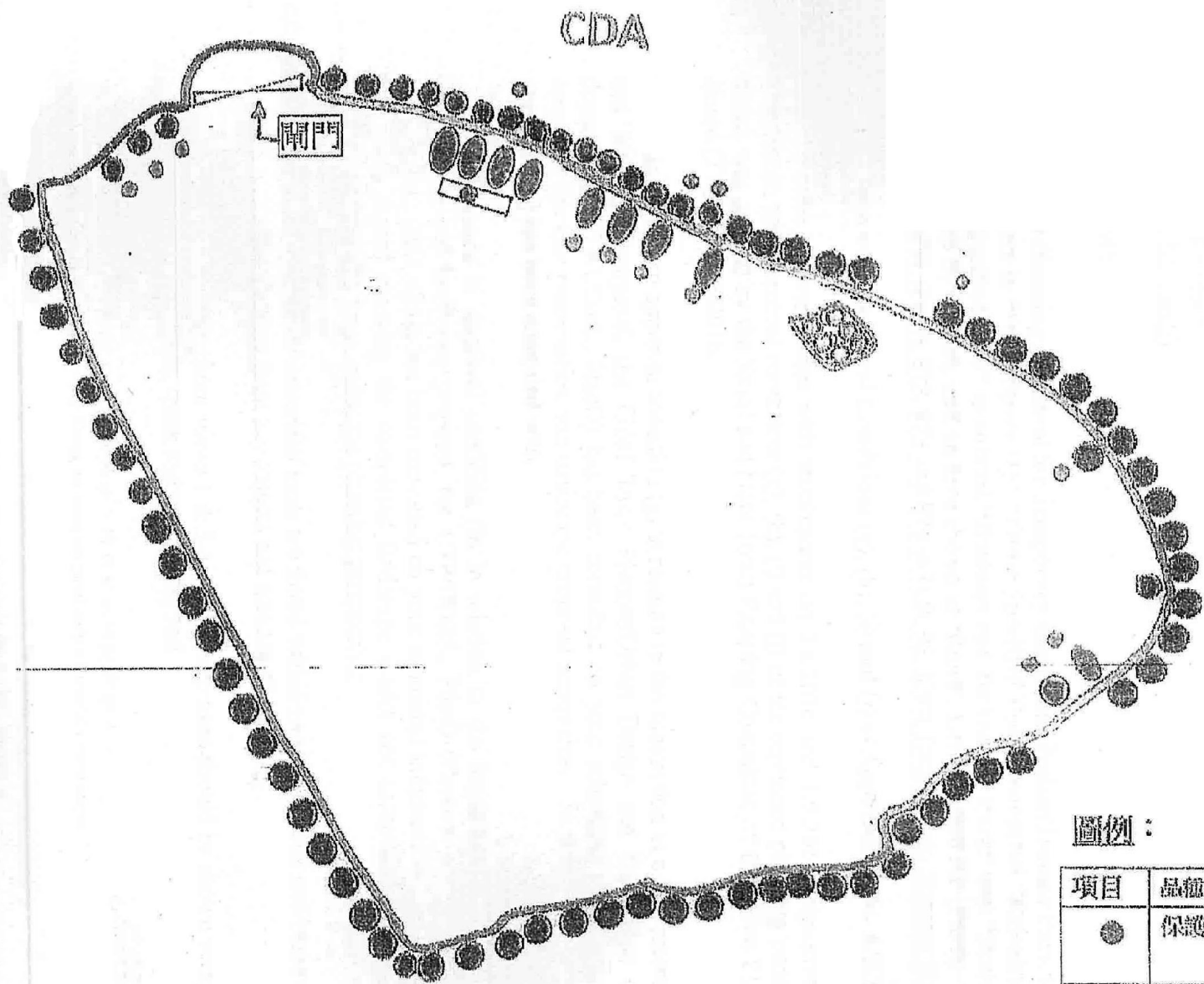


For Identification Only

(資料來源:申請人於 2.5.2019 呈交的資料)
 (Source : Applicant's Submission of 2.5.2019)

參考編號
 REFERENCE No.
 A/KTN/62

繪圖 DRAWING
 A-1



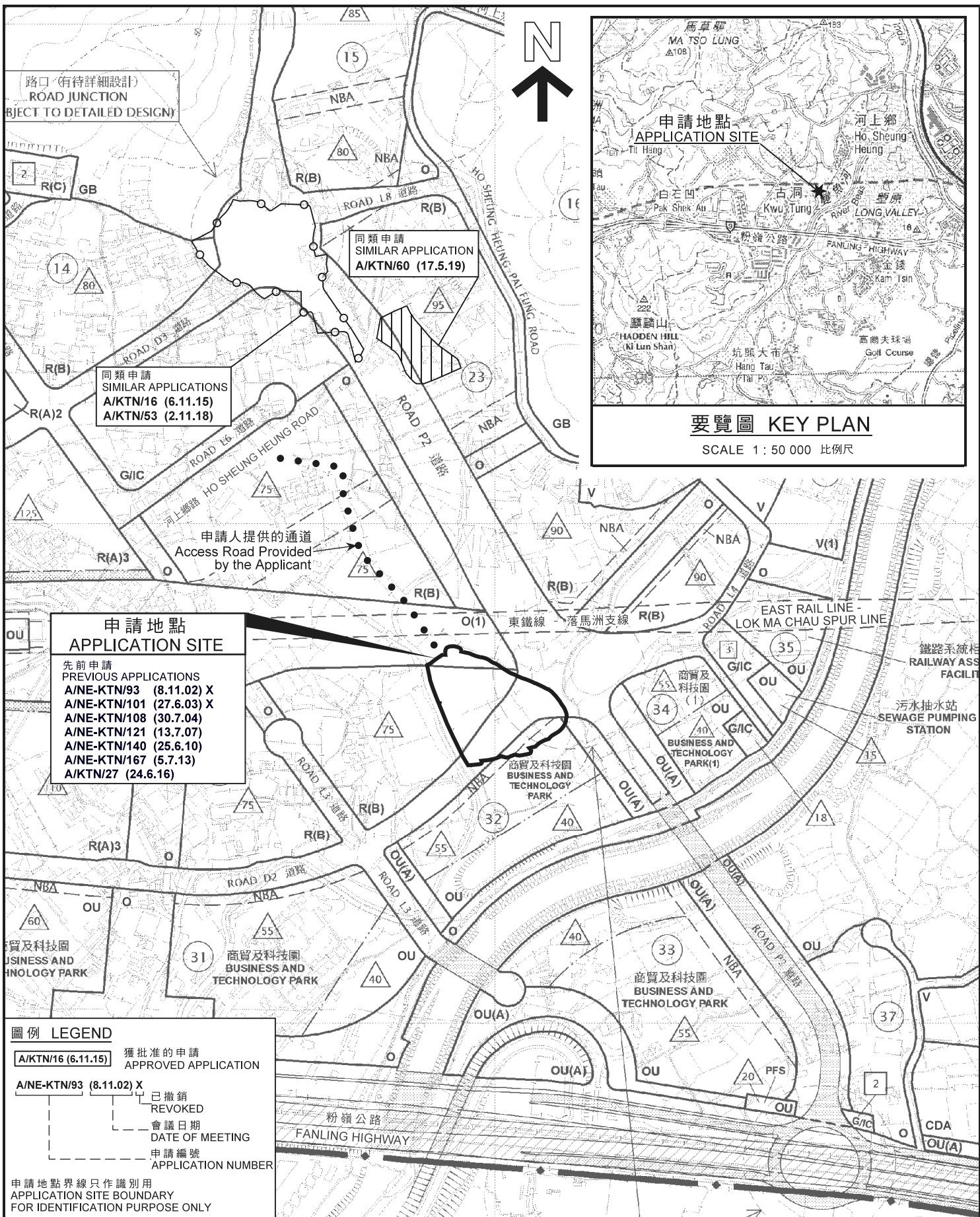
圖例：

項目	品種/其他	數目	備註
	保護設施	15	車呔及石屎盤 / 膠水馬 (離樹木約 1M)
	細葉榕	85	現有樹木
	木棉	9	現有樹木

AGR

(資料來源: 申請人於 2.5.2019 呈交的資料)
 (Source : Applicant's Submission of 2.5.2019)

參考編號 REFERENCE No. A/KTN/62	繪圖 DRAWING A-2
-----------------------------------	-------------------



位置圖 LOCATION PLAN

臨時貨櫃車拖頭/拖架停車場規劃許可續期(為期3年)
上水古洞北丈量約份第95約地段第868號餘段(部分)、
第869號、第870號、第871號(部分)、第872號、第873號及第874號
RENEWAL OF PLANNING APPROVAL FOR TEMPORARY
CONTAINER TRACTOR / TRAILER PARK FOR A PERIOD OF 3 YEARS
LOTS 868 RP (PART), 869, 870, 871 (PART), 872, 873 AND 874 IN
D.D. 95, KWU TUNG NORTH, SHEUNG SHUI

SCALE 1 : 5 000 比例尺



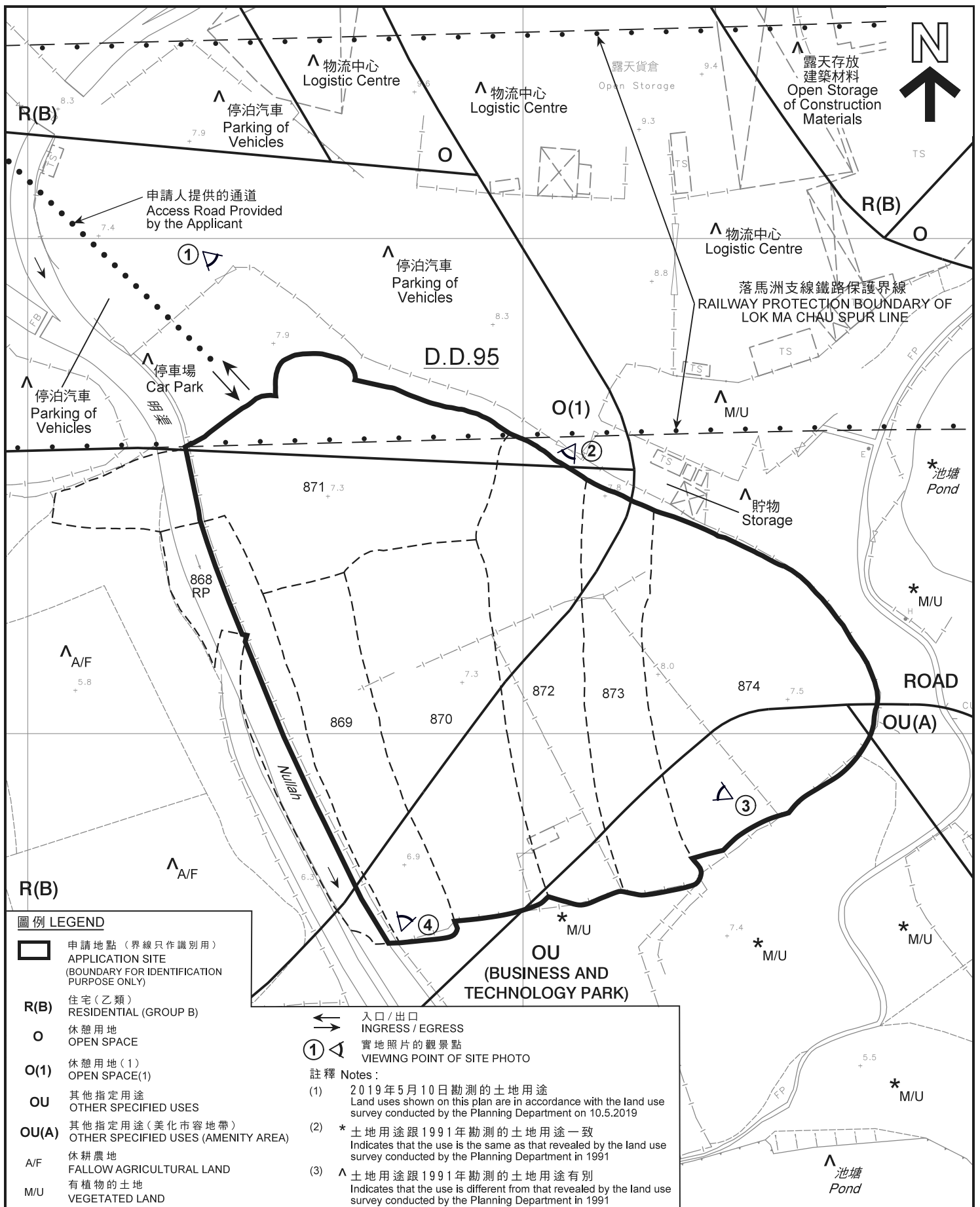
規劃署
PLANNING
DEPARTMENT



參考編號
REFERENCE No.
A/KTN/62

圖 PLAN
A-1

本摘要圖於2019年6月13日擬備，
所根據的資料為於2015年6月16日核准的
分區計劃大綱圖編號S/KTN/2
EXTRACT PLAN PREPARED ON 13.6.2019
BASED ON OUTLINE ZONING PLAN
No. S/KTN/2 APPROVED ON 16.6.2015



圖例 LEGEND

- 申請地點 (界線只作識別用)
APPLICATION SITE
(BOUNDARY FOR IDENTIFICATION PURPOSE ONLY)
- R(B)** 住宅(乙類)
RESIDENTIAL (GROUP B)
- 休憩用地
OPEN SPACE
- O(1)** 休憩用地(1)
OPEN SPACE(1)
- OU** 其他指定用途
OTHER SPECIFIED USES
- OU(A)** 其他指定用途(美化市容地帶)
OTHER SPECIFIED USES (AMENITY AREA)
- A/F** 休耕農地
FALLOW AGRICULTURAL LAND
- M/U** 有植物的土地
VEGETATED LAND

- 入口/出口
INGRESS / EGRESS
- 實地照片的觀景點
VIEWING POINT OF SITE PHOTO

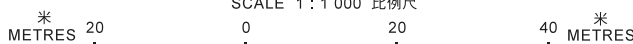
註釋 Notes:

- (1) 2019年5月10日勘测的土地用途
Land uses shown on this plan are in accordance with the land use survey conducted by the Planning Department on 10.5.2019
- (2) * 土地用途跟1991年勘测的土地用途一致
Indicates that the use is the same as that revealed by the land use survey conducted by the Planning Department in 1991
- (3) ^ 土地用途跟1991年勘测的土地用途有別
Indicates that the use is different from that revealed by the land use survey conducted by the Planning Department in 1991

平面圖 SITE PLAN

臨時貨櫃車拖頭/拖架停放場規劃許可續期(為期3年)
 上水古洞北丈量約份第95約地段第868號餘段(部分)、
 第869號、第870號、第871號(部分)、第872號、第873號及第874號
 RENEWAL OF PLANNING APPROVAL FOR TEMPORARY
 CONTAINER TRACTOR / TRAILER PARK FOR A PERIOD OF 3 YEARS
 LOTS 868 RP (PART), 869, 870, 871 (PART), 872, 873 AND 874 IN
 D.D. 95, KWU TUNG NORTH, SHEUNG SHUI

SCALE 1 : 1 000 比例尺



規劃署
PLANNING
DEPARTMENT



參考編號
REFERENCE No.

A/KTN/62

圖 PLAN

A-2

本摘要圖於2019年6月14日擬備，
 所根據的資料為測量圖編號
 2-SE-5C及10A
 EXTRACT PLAN PREPARED ON 14.6.2019
 BASED ON SURVEY SHEETS No.
 2-SE-5C & 10A



池塘
Pond


池塘
Pond

Road

道路

SHEUNG YUE RIVER 雙魚河 →

圖例 LEGEND

 申請地點 (界線只作識別用)
APPLICATION SITE
(BOUNDARY FOR IDENTIFICATION
PURPOSE ONLY)

航攝照片 AERIAL PHOTO

本摘要圖於2019年5月31日擬備，
所根據的資料為地政總署
於2018年4月10日拍得的航攝照片
編號E040467C

EXTRACT PLAN PREPARED ON 31.5.2019
BASED ON AERIAL PHOTO No.E040467C
TAKEN ON 10.4.2018 BY
LANDS DEPARTMENT

臨時貨櫃車拖頭/拖架停車場規劃許可續期(為期3年)
上水古洞北丈量約份第95約地段第868號餘段(部分)、
第869號、第870號、第871號(部分)、第872號、第873號及第874號
RENEWAL OF PLANNING APPROVAL FOR TEMPORARY
CONTAINER TRACTOR / TRAILER PARK FOR A PERIOD OF 3 YEARS
LOTS 868 RP (PART), 869, 870, 871 (PART), 872, 873 AND 874 IN
D.D. 95, KWU TUNG NORTH, SHEUNG SHUI

規劃署
PLANNING
DEPARTMENT



參考編號
REFERENCE No.
A/KTN/62

圖 PLAN
A-3



實地照片 SITE PHOTO

本摘要圖於2019年5月31日擬備，
所根據的資料為攝於
2019年5月10日的實地照片
PLAN PREPARED ON 31.5.2019
BASED ON SITE PHOTOS
TAKEN ON 10.5.2019

臨時貨櫃車拖頭/拖架停放場規劃許可續期(為期3年)
上水古洞北丈量約份第95約地段第868號餘段(部分)、
第869號、第870號、第871號(部分)、第872號、第873號及第874號
RENEWAL OF PLANNING APPROVAL FOR TEMPORARY
CONTAINER TRACTOR / TRAILER PARK FOR A PERIOD OF 3 YEARS
LOTS 868 RP (PART), 869, 870, 871 (PART), 872, 873 AND 874 IN
D.D. 95, KWU TUNG NORTH, SHEUNG SHUI

規劃署
PLANNING
DEPARTMENT



參考編號
REFERENCE No.
A/KTN/62

圖 PLAN
A-4