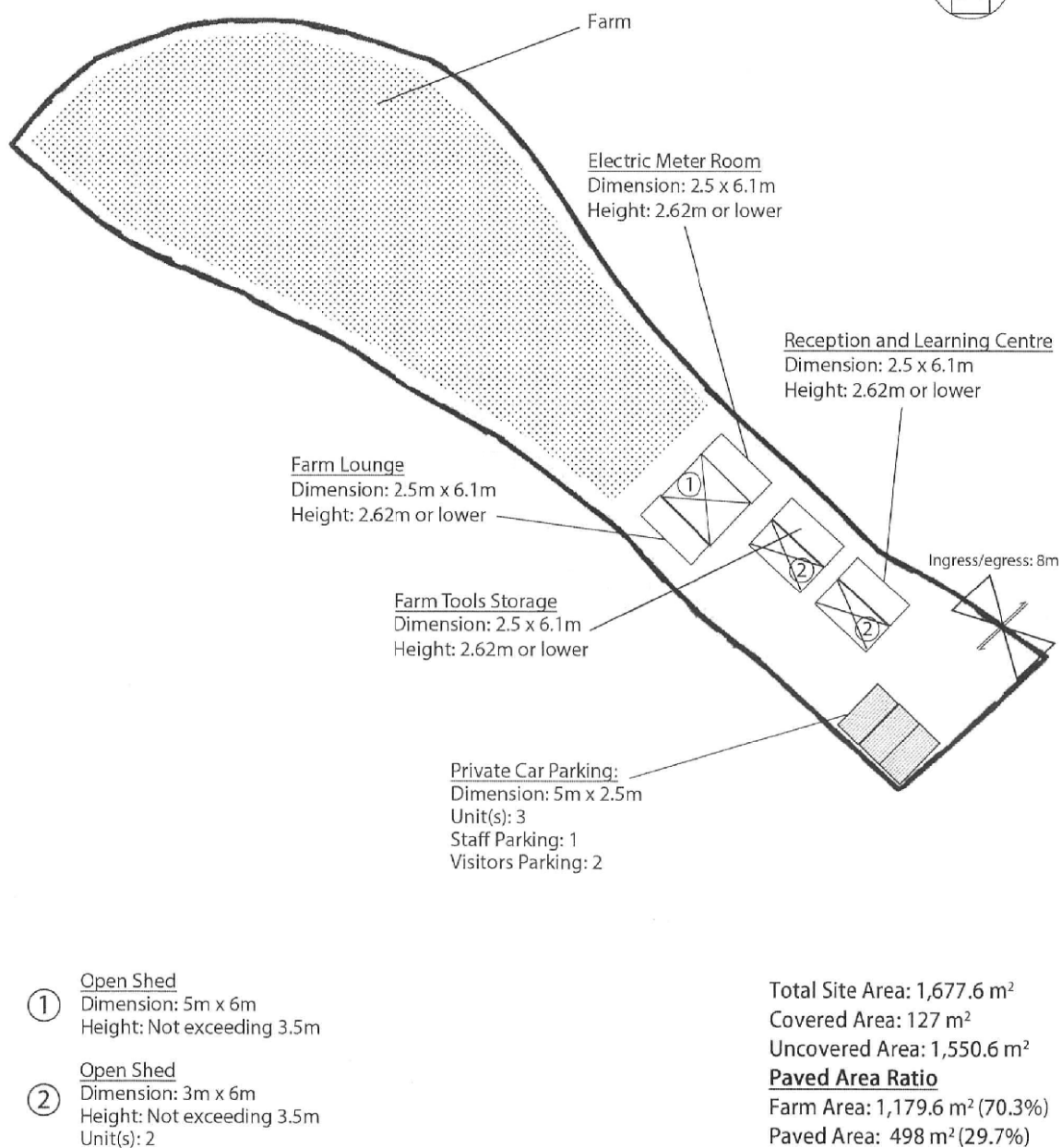


Legend:

⌵ Ingress/egress 出入口

⊠ Open Shed 露天棚架



DD107 Lot 1456

Proposed Layout Plan

擬議臨時康體文娛場所（休閒農場）（為期3年）
Proposed Temporary Place of Recreation,
Sports or Culture (Hobby Farm)
for a Period of 3 Years

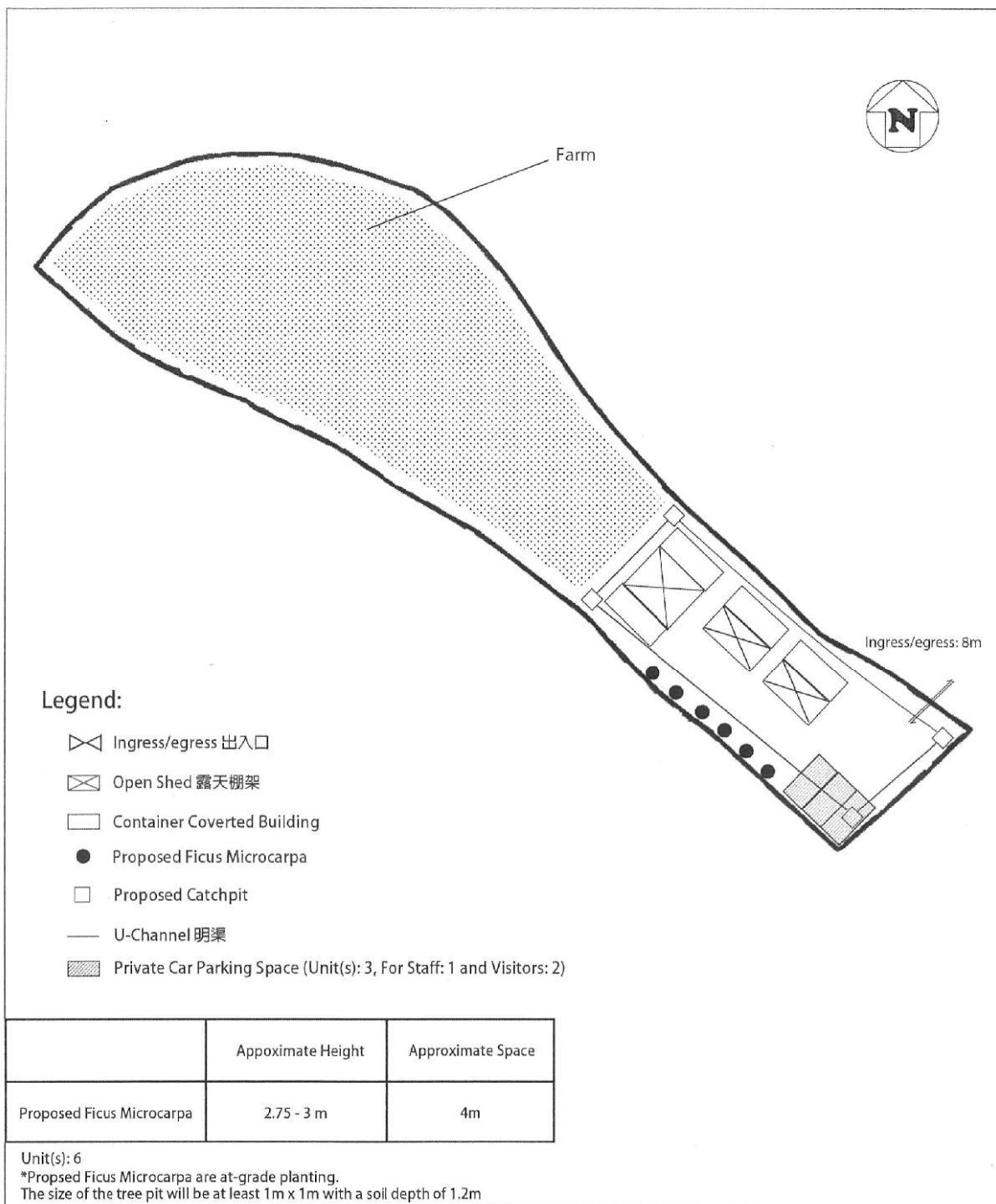
比例尺 SCALE

1:500

（摘錄自申請人於 6. 9. 2018 呈交的申請書）
(Extract from Applicant's
Submission of 6.9.2018)

參考編號
REFERENCE No.
A/YL-KTN/630

繪圖 DRAWING
A-1



DD107 Lot 1456

Proposed Landscape Plan

擬議臨時康體文娛場所（休閒農場）（為期3年）
 Proposed Temporary Place of Recreation,
 Sports or Culture (Hobby Farm)
 for a Period of 3 Years

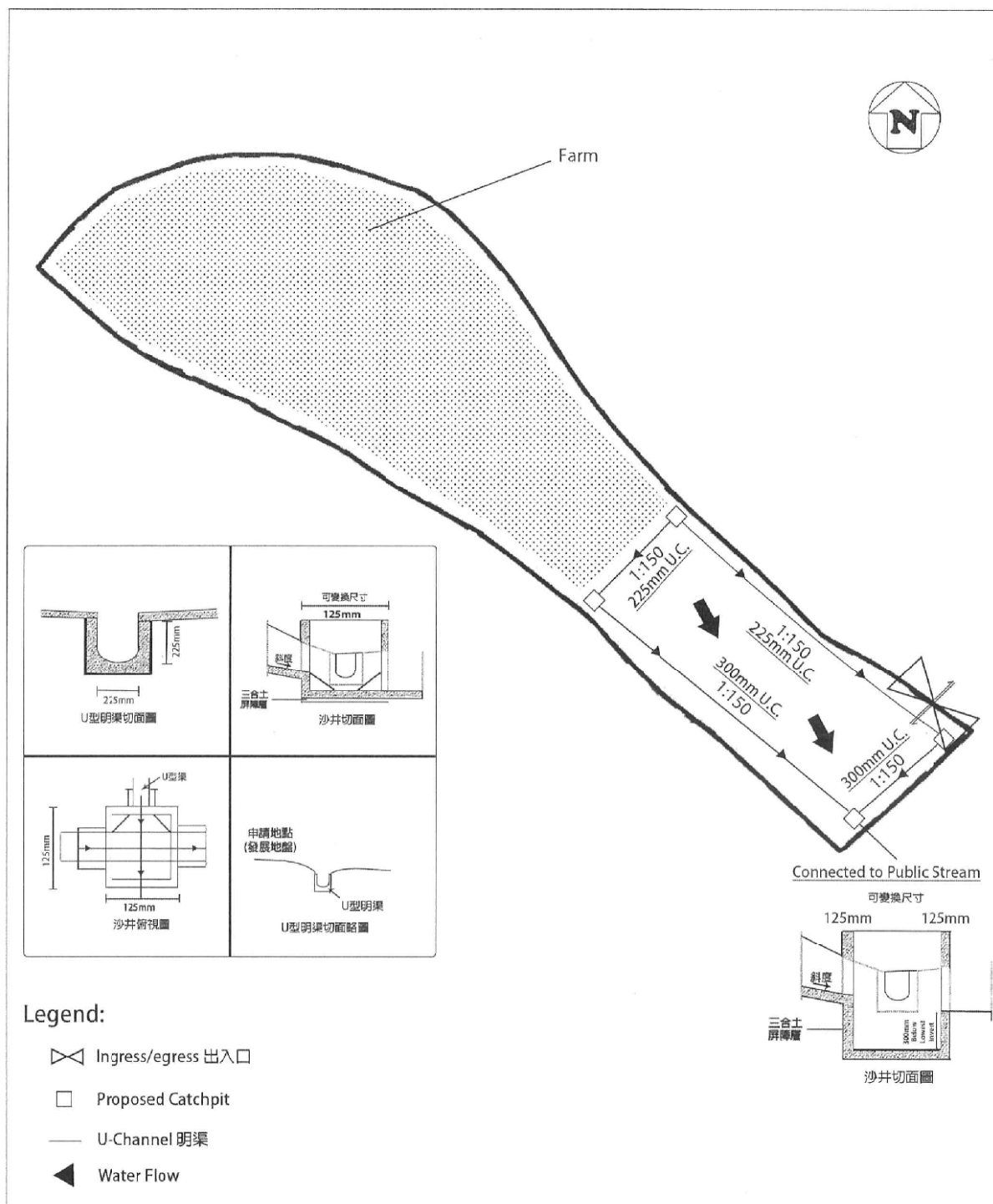
比例尺 SCALE

1:500

(摘錄自申請人於 6. 9. 2018 呈交的申請書)
 (Extract from Applicant's
 Submission of 6.9.2018)

參考編號
 REFERENCE No.
 A/YL-KTN/630

繪圖 DRAWING
 A-2



DD107 Lot 1456

Proposed Drainage Plan

擬議臨時康體文娛場所（休閒農場）（為期3年）
Proposed Temporary Place of Recreation,
Sports or Culture (Hobby Farm)
for a Period of 3 Years

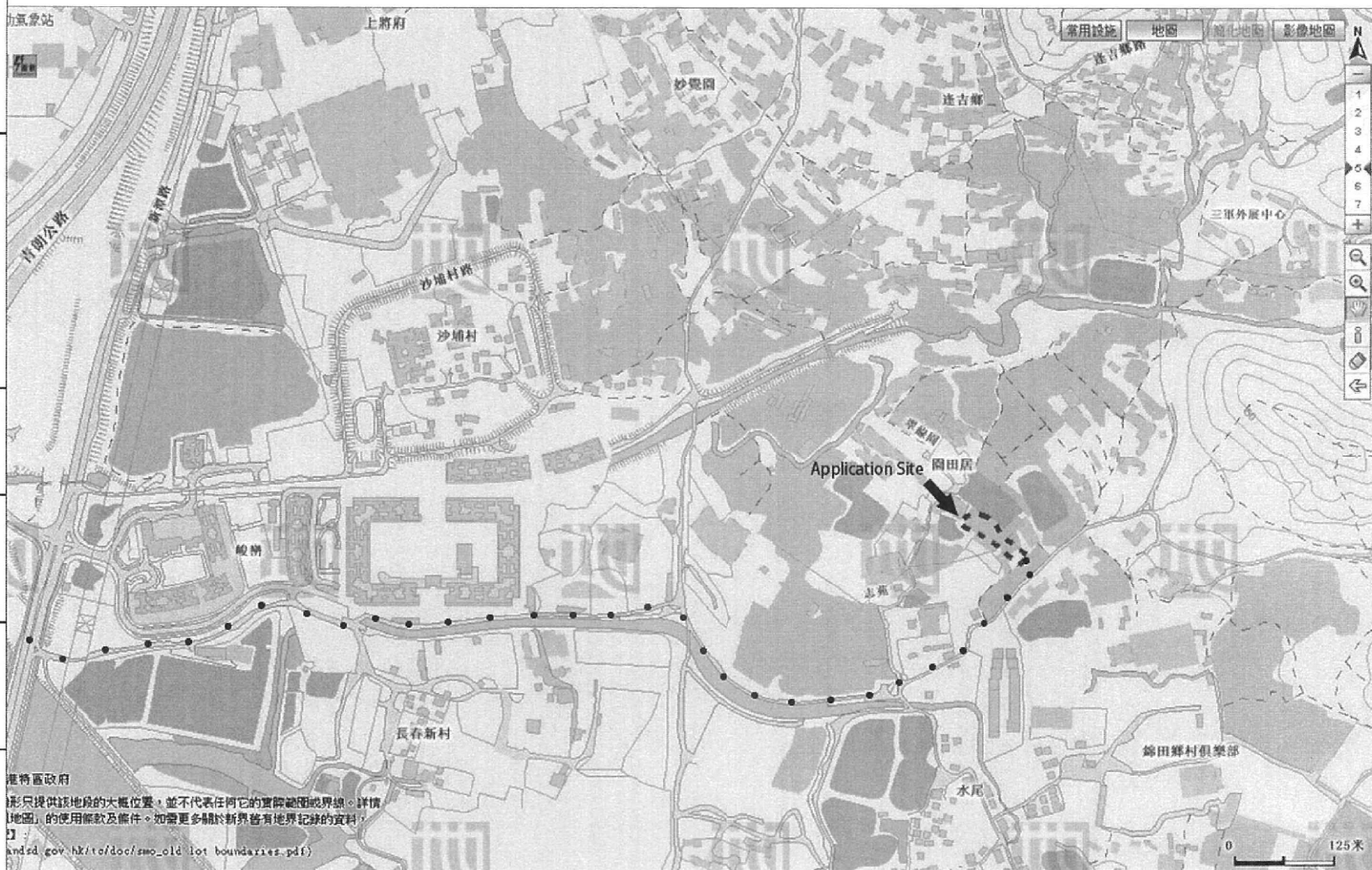
比例尺 SCALE
1:500

(摘錄自申請人於 6. 9. 2018 提交的申請書)
(Extract from Applicant's
Submission of 6.9.2018)

參考編號
REFERENCE No.
A/YL-KTN/630

繪圖 DRAWING
A-3

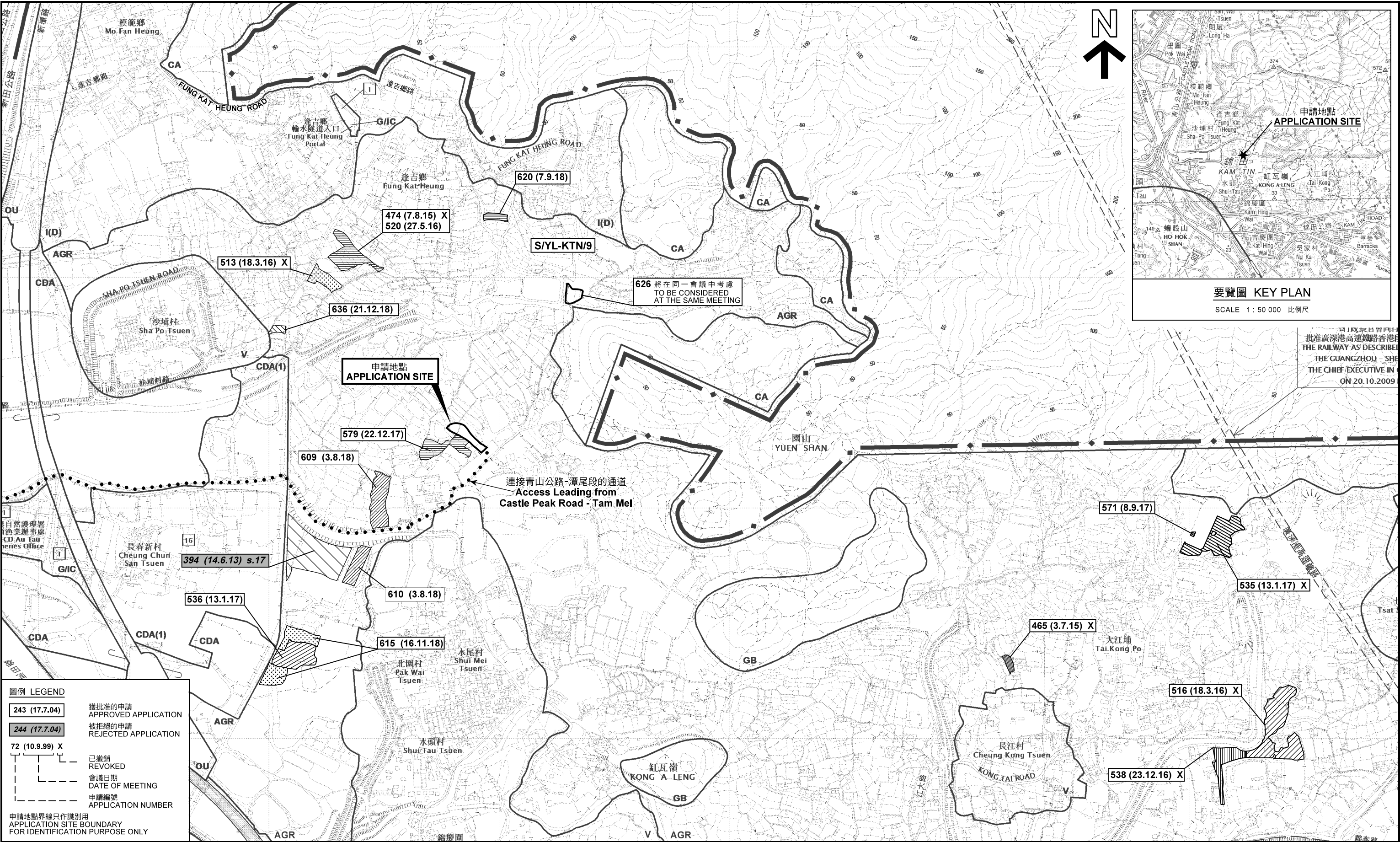
Plan Name: Existing Vehicular Access
Location: DD107 Lot 1456
Scale: Undefined
Map Legend: ●●● Road Path
Date: 10 th August 2018
Width of Cheung Chun San Tsuen: 6m (About) Width of Shui Mei Tsuen Road: 4m (About)



(摘錄自申請人於 6. 9. 2018 呈交的申請書)
(Extract from Applicant's
Submission of 6.9.2018)

參考編號
REFERENCE No.
A/YL-KTN/630

繪圖 DRAWING
A-4




圖例 LEGEND

243 (17.7.04)	獲批准的申請 APPROVED APPLICATION
244 (17.7.04)	被拒絕的申請 REJECTED APPLICATION
72 (10.9.99) X	已撤銷 REVOKED
- - -	會議日期 DATE OF MEETING
- - -	申請編號 APPLICATION NUMBER

申請地點界線只作識別用
APPLICATION SITE BOUNDARY
FOR IDENTIFICATION PURPOSE ONLY

位置圖及同類申請 LOCATION PLAN WITH SIMILAR APPLICATIONS

擬議臨時康體文娛場所(休閒農莊)(為期3年)
元朗錦田水尾村丈量約份第107約地段第1456號
PROPOSED TEMPORARY PLACE OF RECREATION,
SPORTS OR CULTURE (HOBBY FARM)
FOR A PERIOD OF 3 YEARS
LOT 1456 IN D.D. 107,
SHUI MEI TSUEN, KAM TIN, YUEN LONG
SCALE 1 : 7 500 比例尺



規劃署
PLANNING DEPARTMENT



參考編號 REFERENCE No.
A/YL-KTN/630

圖 PLAN
A-1

本摘要圖於2019年1月2日擬備，
所根據的資料為於2014年12月2日
核准的分區計劃大綱圖編號 S/YL-KTN/9
EXTRACT PLAN PREPARED ON 2.1.2019
BASED ON OUTLINE ZONING PLAN No.
S/YL-KTN/9 APPROVED ON 2.12.2014



圖例 LEGEND



申請地點(界線只作識別用)
APPLICATION SITE
(BOUNDARY FOR IDENTIFICATION
PURPOSE ONLY)

本摘要圖於2019年1月2日擬備，所根據的資料為地政總署於2018年1月3日拍得的航攝照片編號 E033701C 及 E33252C
EXTRACT PLAN PREPARED ON 2.1.2019
BASED ON AERIAL PHOTO No.
E033701C AND E033252C TAKEN
ON 3.1.2018 BY LANDS DEPARTMENT

航攝照片 AERIAL PHOTO


擬議臨時康體文娛場所(休閒農莊)(為期3年)
元朗錦田水尾村丈量約份第107約地段第1456號
PROPOSED TEMPORARY PLACE OF RECREATION,
SPORTS OR CULTURE (HOBBY FARM)
FOR A PERIOD OF 3 YEARS
LOT 1456 IN D.D. 107,
SHUI MEI TSUEN, KAM TIN, YUEN LONG

規劃署
PLANNING
DEPARTMENT



參考編號
REFERENCE No.
A/YL-KTN/630

圖 PLAN
A-3



申請地點界線只作識別用 APPLICATION SITE BOUNDARY FOR IDENTIFICATION PURPOSE ONLY

本圖於2019年1月2日擬備，所根據的資料為攝於2018年9月14日的實地照片
PLAN PREPARED ON 2.1.2019
BASED ON SITE PHOTOS
TAKEN ON 14.9.2018

實地照片 SITE PHOTOS
擬議臨時康體文娛場所(休閒農莊)(為期3年)
元朗錦田水尾村丈量約份第107約地段第1456號
PROPOSED TEMPORARY PLACE OF RECREATION,
SPORTS OR CULTURE (HOBBY FARM)
FOR A PERIOD OF 3 YEARS
LOT 1456 IN D.D. 107,
SHUI MEI TSUEN, KAM TIN, YUEN LONG

**規劃署
PLANNING
DEPARTMENT**



參考編號
REFERENCE No.
A/YL-KTN/630

圖 PLAN
A-4