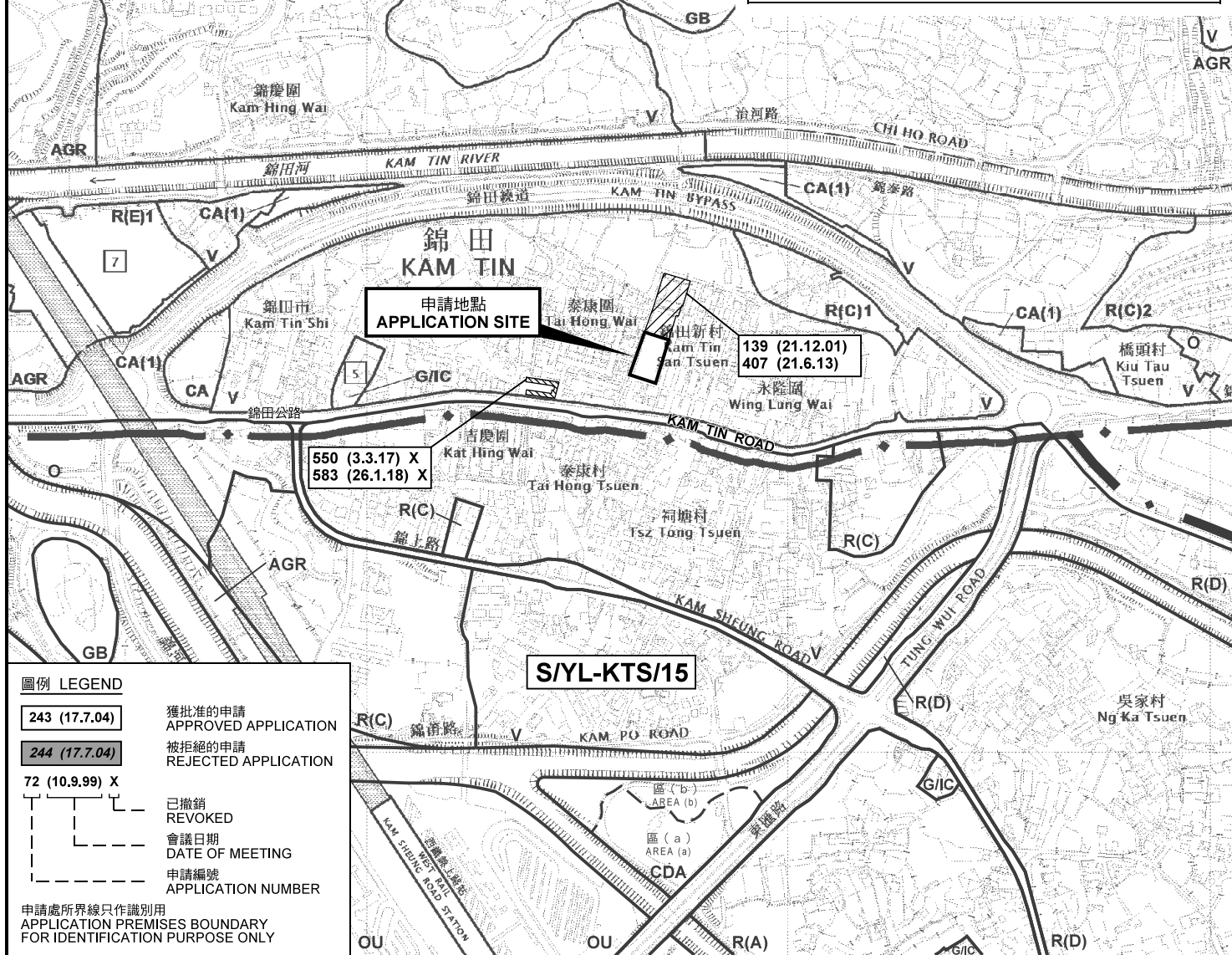
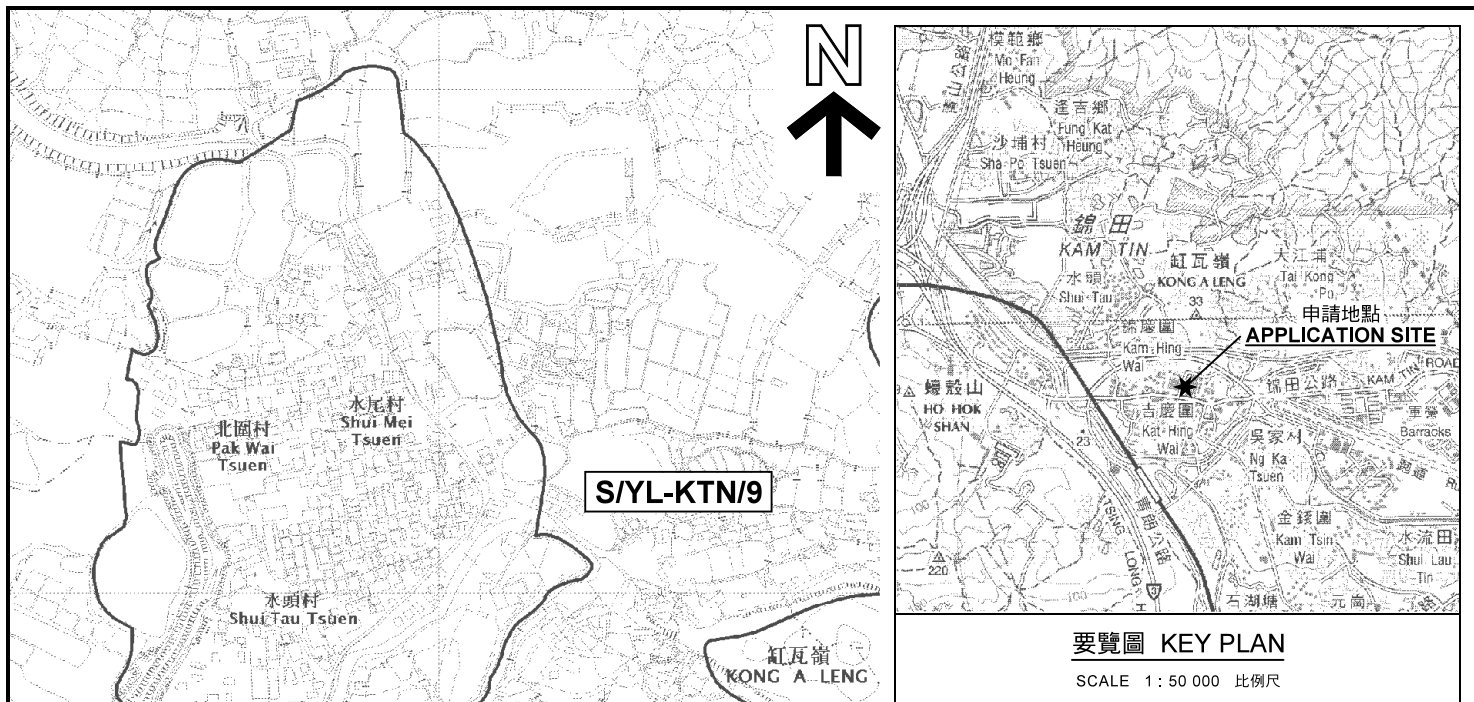


(摘錄自申請人於 26.9.2019 呈交的申請書)
 (Extract from Applicant's
 Submission of 26.9.2019)

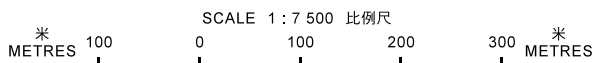
參考編號
 REFERENCE No.
 A/YL-KTN/680

繪圖 DRAWING
 A-1



位置圖及同類申請 LOCATION PLAN WITH SIMILAR APPLICATIONS

擬議臨時學校 (學生戶外活動用地) (為期5年)
元朗錦田城門新村丈量約份第109約政府土地
PROPOSED TEMPORARY SCHOOL (STUDENT OUTDOOR
ACTIVITIES AREA) FOR A PERIOD OF 5 YEARS
GOVERNMENT LAND IN D.D. 109,
SHING MUN SAN TSUEN, KAM TIN, YUEN LONG



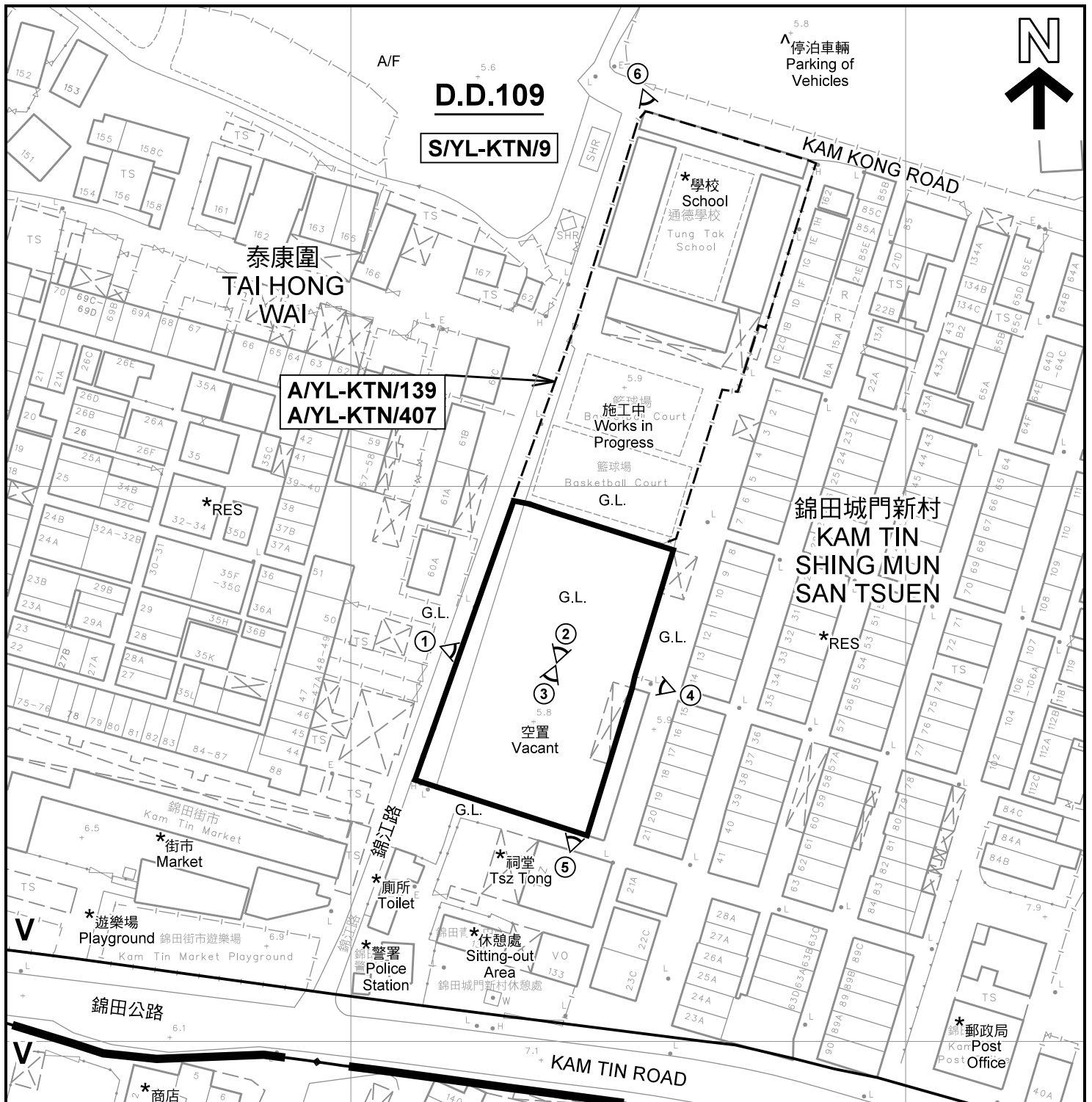
規劃署
PLANNING
DEPARTMENT



參考編號
REFERENCE No.
A/YL-KTN/680

圖 PLAN
A-1

本摘要圖於2019年10月28日擬備，
所根據的資料為於2014年12月2日
核准的分區計劃大綱圖編號 S/YL-KTN/9
EXTRACT PLAN PREPARED ON 28.10.2019
BASED ON OUTLINE ZONING PLAN No.
S/YL-KTN/9 APPROVED ON 2.12.2014



註釋 Notes :

- (1) 2019年10月4日勘測的土地用途
Land uses shown on this plan are in accordance with the land use survey conducted by the Planning Department on 4.10.2019
- (2) * 土地用途跟1992年2月勘測的土地用途一致
Indicates that the use is the same as that revealed by the land use survey conducted by the Planning Department in Feb 1992
- (3) ^ 土地用途跟1992年2月勘測的土地用途有別
Indicates that the use is different from that revealed by the land use survey conducted by the Planning Department in Feb 1992

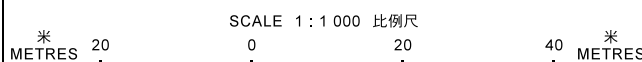
圖例 LEGEND

- 申請地點(界線只作識別用)
APPLICATION SITE (BOUNDARY FOR IDENTIFICATION PURPOSE ONLY)
- 鄉村式發展
VILLAGE TYPE DEVELOPMENT
- 住用構築物
RESIDENTIAL STRUCTURES
- 休耕農地
FALLOW AGRICULTURAL LAND
- 實地照片的觀景點
VIEWING POINT OF SITE PHOTO
- 入口/出口
INGRESS / EGRESS

平面圖 SITE PLAN

擬議臨時學校(學生戶外活動用地)(為期5年)
元朗錦田城門新村丈量約份第109約政府土地
PROPOSED TEMPORARY SCHOOL (STUDENT OUTDOOR
ACTIVITIES AREA) FOR A PERIOD OF 5 YEARS
GOVERNMENT LAND IN D.D. 109,
SHING MUN SAN TSUEN, KAM TIN, YUEN LONG

本摘要圖於2019年10月28日擬備, 所根據的資料為測量圖編號 6-NE-12A 及 6-NE-12B
EXTRACT PLAN PREPARED ON 28.10.2019
BASED ON SURVEY SHEETS No.
6-NE-12A & 6-NE-12B



**規劃署
PLANNING
DEPARTMENT**



參考編號
REFERENCE No.
A/YL-KTN/680

**圖 PLAN
A-2**



圖例 LEGEND



申請地點 (界線只作識別用)
APPLICATION SITE
(BOUNDARY FOR IDENTIFICATION
PURPOSE ONLY)

本摘要圖於2019年10月28日擬備，所根據的資料為地政總署於2018年3月13日拍得的航攝照片編號 E035233C
EXTRACT PLAN PREPARED ON 28.10.2019
BASED ON AERIAL PHOTO No.
E035233C TAKEN ON 13.3.2018
BY LANDS DEPARTMENT

航攝照片 AERIAL PHOTO

擬議臨時學校 (學生戶外活動用地) (為期5年)
元朗錦田城門新村丈量約份第109約政府土地
PROPOSED TEMPORARY SCHOOL (STUDENT OUTDOOR
ACTIVITIES AREA) FOR A PERIOD OF 5 YEARS
GOVERNMENT LAND IN D.D. 109,
SHING MUN SAN TSUEN, KAM TIN, YUEN LONG

規劃署
PLANNING
DEPARTMENT



參考編號
REFERENCE No.
A/YL-KTN/680

圖 PLAN
A-3



申請地點界線只作識別用 APPLICATION SITE BOUNDARY FOR IDENTIFICATION PURPOSE ONLY

實地照片 SITE PHOTOS

擬議臨時學校（學生戶外活動用地）（為期5年）
元朗錦田城門新村丈量約份第109約政府土地
PROPOSED TEMPORARY SCHOOL (STUDENT OUTDOOR
ACTIVITIES AREA) FOR A PERIOD OF 5 YEARS
GOVERNMENT LAND IN D.D. 109,
SHING MUN SAN TSUEN, KAM TIN, YUEN LONG

本圖於2019年10月25日擬備，所根據的
資料為攝於2019年10月4日的實地照片
PLAN PREPARED ON 25.10.2019
BASED ON SITE PHOTOS
TAKEN ON 4.10.2019

規劃署
PLANNING
DEPARTMENT



參考編號
REFERENCE No.
A/YL-KTN/680

圖 PLAN
A-4a



申請地點界線只作識別用 APPLICATION SITE BOUNDARY FOR IDENTIFICATION PURPOSE ONLY

本圖於2019年10月25日擬備，所根據的資料為攝於2019年10月4日的實地照片
 PLAN PREPARED ON 25.10.2019
 BASED ON SITE PHOTOS
 TAKEN ON 4.10.2019

實地照片 SITE PHOTOS
 擬議臨時學校（學生戶外活動用地）（為期5年）
 元朗錦田城門新村丈量約份第109約政府土地
 PROPOSED TEMPORARY SCHOOL (STUDENT OUTDOOR
 ACTIVITIES AREA) FOR A PERIOD OF 5 YEARS
 GOVERNMENT LAND IN D.D. 109,
 SHING MUN SAN TSUEN, KAM TIN, YUEN LONG

**規劃署
 PLANNING
 DEPARTMENT**



參考編號
 REFERENCE No.
 A/YL-KTN/680

圖 PLAN
 A-4b