

要覽圖 KEY PLAN

SCALE 1 : 50 000 比例尺

圖例 LEGEND

- 243 (17.7.04) 獲批准的申請
APPROVED APPLICATION
- 244 (17.7.04) 被拒絕的申請
REJECTED APPLICATION
- 72 (10.9.99) X 已撤銷
REVOKED
- - - 會議日期
DATE OF MEETING
- - - 申請編號
APPLICATION NUMBER

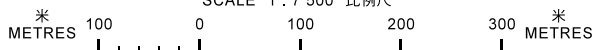
申請地點界線只作識別用
APPLICATION SITE BOUNDARY
FOR IDENTIFICATION PURPOSE ONLY

位置圖及同類申請 LOCATION PLAN WITH SIMILAR APPLICATIONS

擬議私人發展計劃的公用設施裝置（電力變壓房）及挖土工程
元朗錦田錦上路石湖塘丈量約份第106約
地段第243號AK分段（部分）

PROPOSED UTILITY INSTALLATION FOR PRIVATE PROJECT
(TRANSFORMER ROOM) AND EXCAVATION OF LAND
LOT 243 S.AK (PART) IN D.D.106, SHEK WU TONG,
KAM SHEUNG ROAD, KAM TIN, YUEN LONG

SCALE 1 : 7 500 比例尺



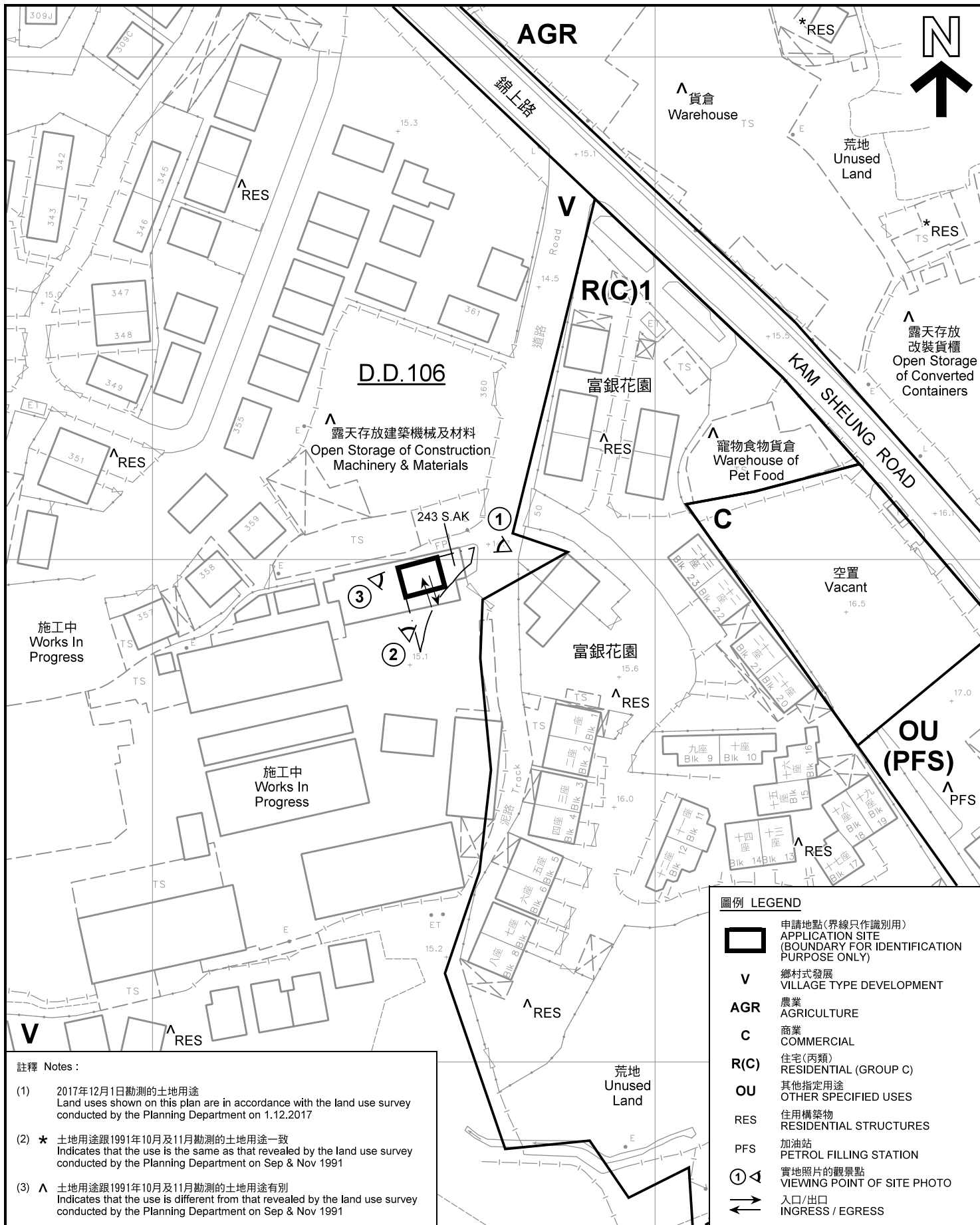
規劃署
PLANNING
DEPARTMENT



參考編號
REFERENCE No.
AYL-KTS/764

圖 PLAN
A-1

本摘要圖於2017年12月11日擬備，
所根據的資料為於2017年11月3日
核准的分區計劃大綱圖編號 S/YL-KTS/14
EXTRACT PLAN PREPARED ON 11.12.2017
BASED ON OUTLINE ZONING PLAN No.
S/YL-KTS/14 APPROVED ON 3.11.2017



註釋 Notes :

- (1) 2017年12月1日勘測的土地用途
Land uses shown on this plan are in accordance with the land use survey conducted by the Planning Department on 1.12.2017
- (2) * 土地用途跟1991年10月及11月勘測的土地用途一致
Indicates that the use is the same as that revealed by the land use survey conducted by the Planning Department on Sep & Nov 1991
- (3) ^ 土地用途跟1991年10月及11月勘測的土地用途有別
Indicates that the use is different from that revealed by the land use survey conducted by the Planning Department on Sep & Nov 1991

圖例 LEGEND


- 申請地點(界線只作識別用)
APPLICATION SITE (BOUNDARY FOR IDENTIFICATION PURPOSE ONLY)
- V** 鄉村式發展
VILLAGE TYPE DEVELOPMENT
- AGR** 農業
AGRICULTURE
- C** 商業
COMMERCIAL
- R(C)** 住宅(丙類)
RESIDENTIAL (GROUP C)
- OU** 其他指定用途
OTHER SPECIFIED USES
- RES** 住用構築物
RESIDENTIAL STRUCTURES
- PFS** 加油站
PETROL FILLING STATION
- 實地照片的觀景點
VIEWING POINT OF SITE PHOTO
- 入口/出口
INGRESS / EGRESS

平面圖 SITE PLAN

擬議私人發展計劃的公用設施裝置(電力變壓房)及挖土工程
元朗錦田錦上路石湖塘丈量約份第106約
地段第243號AK分段(部分)

PROPOSED UTILITY INSTALLATION FOR PRIVATE PROJECT
(TRANSFORMER ROOM) AND EXCAVATION OF LAND
LOT 243 S.AK (PART) IN D.D.106, SHEK WU TONG,
KAM SHEUNG ROAD, KAM TIN, YUEN LONG

SCALE 1 : 1 000 比例尺



本摘要圖於2017年12月20日擬備, 所根據的資料為測量圖編號 6-NE-18A 及 6-NE-18C
EXTRACT PLAN PREPARED ON 20.12.2017
BASED ON SURVEY SHEETS No. 6-NE-18A & 6-NE-18C

規劃署
PLANNING
DEPARTMENT



參考編號
REFERENCE No.
A/YL-KTS/764

圖 PLAN
A-2



圖例 LEGEND



申請地點(界線只作識別用)
APPLICATION SITE
(BOUNDARY FOR IDENTIFICATION
PURPOSE ONLY)

本摘要圖於2017年12月13日擬備，所根據的資料為地政總署於2017年4月2日拍得的航攝照片編號 E016590C
EXTRACT PLAN PREPARED ON 13.12.2017
BASED ON AERIAL PHOTO No.
E016590C TAKEN ON 2.4.2017
BY LANDS DEPARTMENT

航攝照片 AERIAL PHOTO


擬議私人發展計劃的公用設施裝置(電力變壓房)及挖土工程
元朗錦田錦上路石湖塘丈量約份第106約地段第243號AK分段(部分)
PROPOSED UTILITY INSTALLATION FOR PRIVATE PROJECT
(TRANSFORMER ROOM) AND EXCAVATION OF LAND
LOT 243 S.AK (PART) IN D.D.106, SHEK WU TONG,
KAM SHEUNG ROAD, KAM TIN, YUEN LONG

規劃署
PLANNING
DEPARTMENT



參考編號
REFERENCE No.
AYL-KTS/764

圖 PLAN
A-3



申請地點界線只作識別用 APPLICATION SITE BOUNDARY FOR IDENTIFICATION PURPOSE ONLY

本圖於2017年12月20日擬備，所根據的資料為攝於2017年12月1日的實地照片
 PLAN PREPARED ON 20.12.2017
 BASED ON SITE PHOTOS
 TAKEN ON 1.12.2017

實地照片 SITE PHOTOS

擬議私人發展計劃的公用設施裝置（電力變壓房）及挖土工程
 元朗錦田錦上路石湖塘丈量約份第106約
 地段第243號AK分段（部分）

PROPOSED UTILITY INSTALLATION FOR PRIVATE PROJECT
 (TRANSFORMER ROOM) AND EXCAVATION OF LAND
 LOT 243 S.AK (PART) IN D.D.106, SHEK WU TONG,
 KAM SHEUNG ROAD, KAM TIN, YUEN LONG

規劃署
**PLANNING
 DEPARTMENT**



參考編號
 REFERENCE No.
 A/YL-KTS/764

圖 PLAN
 A-4