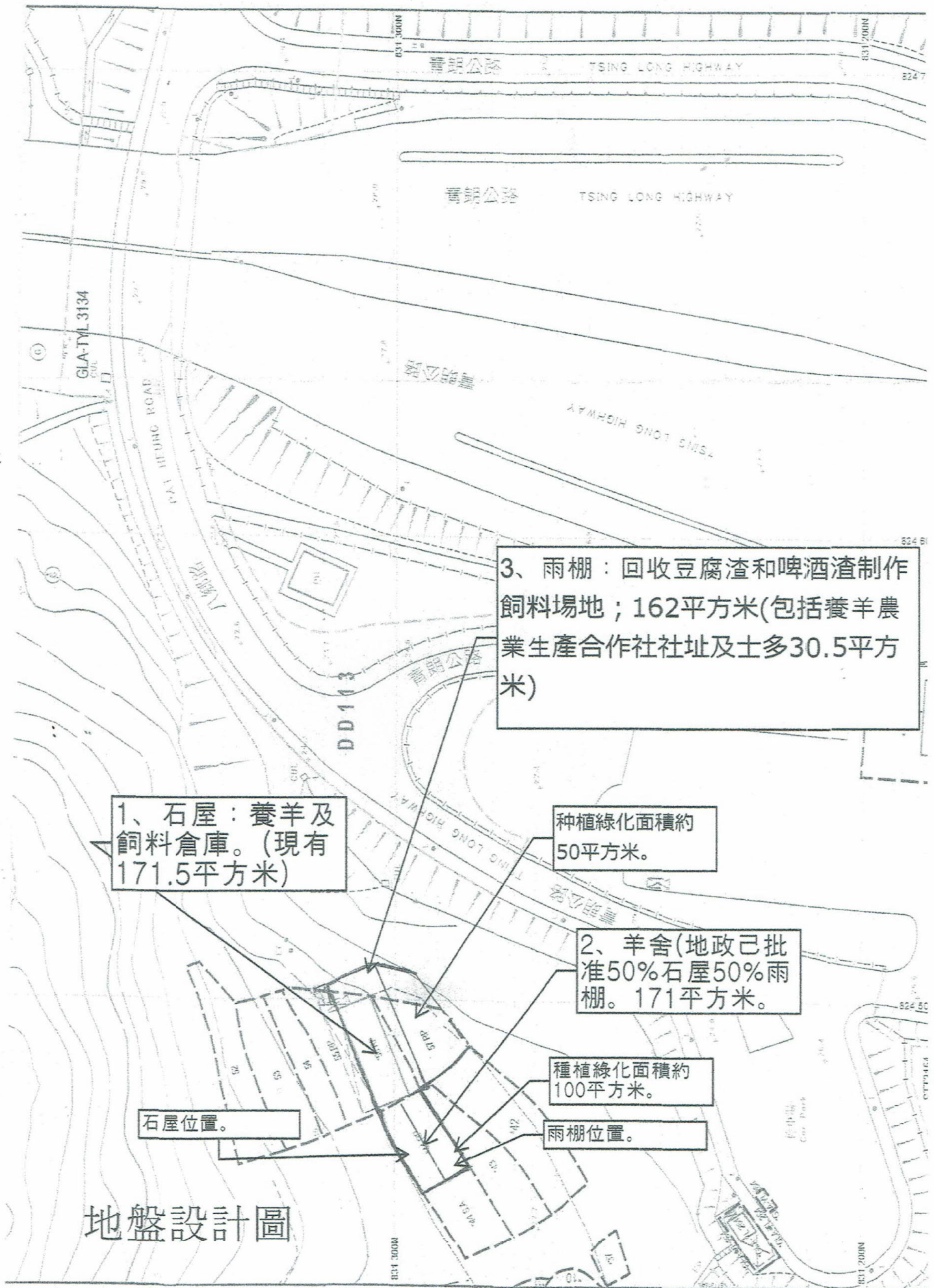


(摘錄自申請人於 4.11.2020 呈交的申請書)  
 (Extract from Applicant's  
 Submission of 4.11.2020)

參考編號  
 REFERENCE No.  
 A/YL-KTS/866

繪圖 DRAWING  
 A-1



1、石屋：養羊及飼料倉庫。(現有171.5平方米)

3、雨棚：回收豆腐渣和啤酒渣制作飼料場地；162平方米(包括養羊農業生產合作社社址及土多30.5平方米)

种植綠化面積約50平方米。

2、羊舍(地政已批准50%石屋50%雨棚。171平方米。

种植綠化面積約100平方米。

石屋位置。

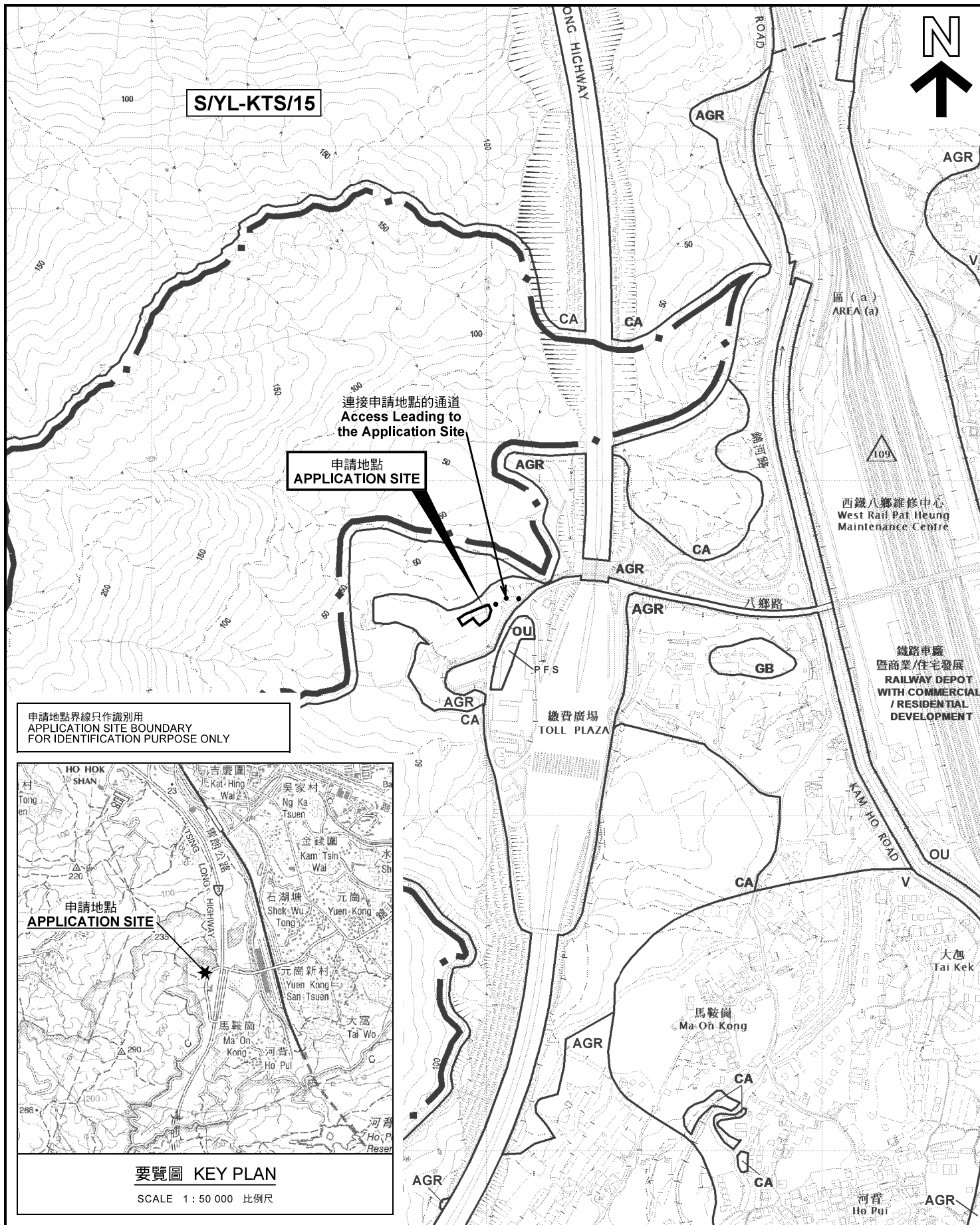
雨棚位置。

地盤設計圖

(摘錄自申請人於 7.12.2020 提交的進一步資料)  
(Extract from Applicant's Further Information Submitted on 7.12.2020)

參考編號  
REFERENCE No.  
A/YL-KTS/866

繪圖 DRAWING  
A-2

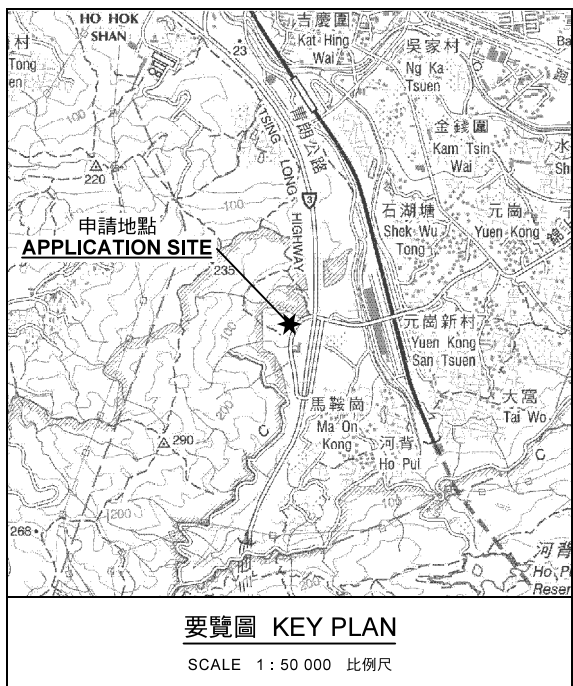


**S/YL-KTS/15**

連接申請地點的通道  
Access Leading to the Application Site

申請地點  
APPLICATION SITE


申請地點界線只作識別用  
APPLICATION SITE BOUNDARY  
FOR IDENTIFICATION PURPOSE ONLY



**要覽圖 KEY PLAN**  
SCALE 1 : 50 000 比例尺

**位置圖 LOCATION PLAN**

擬議康體文娛樂所 (休閒農場) 及附屬合作社  
元朗八鄉丈量約份地段第113約  
地段第44號餘段、第56號餘段、第57號餘段和毗連政府土地  
PROPOSED PLACE OF RECREATION, SPORTS OR CULTURE  
(HOBBY FARM) AND ANCILLARY COOPERATIVE SOCIETY  
LOTS 44 RP, 56 RP AND 57 RP AND  
ADJOINING GOVERNMENT LAND IN D.D. 113,  
PAT HEUNG, YUEN LONG  
SCALE 1 : 7 500 比例尺



規劃署  
PLANNING  
DEPARTMENT



參考編號  
REFERENCE No.  
A/YL-KTS/866

圖 PLAN  
A-1a

本摘要圖於2020年12月4日擬備，  
所根據的資料為於2018年12月11日  
核准的分區計劃大綱圖編號 S/YL-KTS/15  
EXTRACT PLAN PREPARED ON 4.12.2020  
BASED ON OUTLINE ZONING PLAN No.  
S/YL-KTS/15 APPROVED ON 11.12.2018

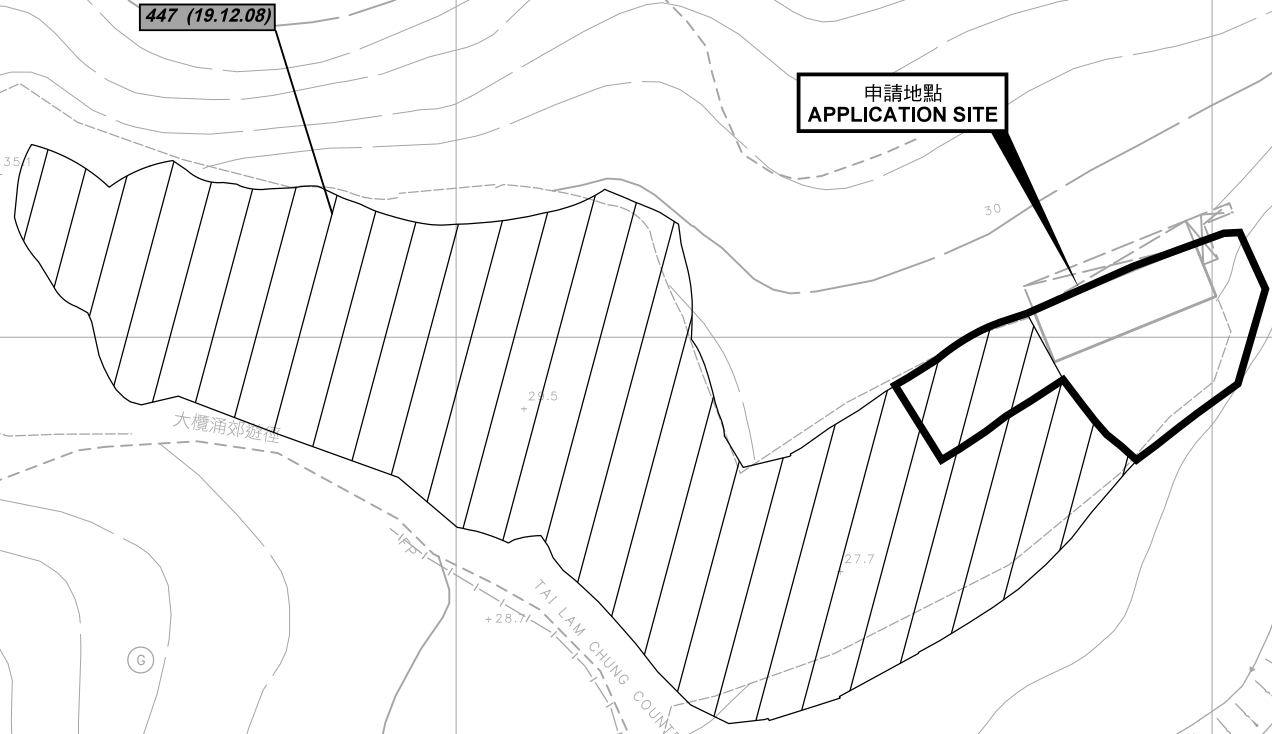




大欖郊野公園  
TAI LAM COUNTRY PARK

447 (19.12.08)

申請地點  
APPLICATION SITE



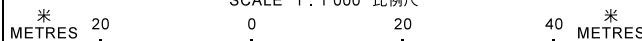
圖例 LEGEND

- 243 (17.7.04) 獲批准的申請  
APPROVED APPLICATION
- 244 (17.7.04) 被拒絕的申請  
REJECTED APPLICATION
- 72 (10.9.99) X  
 已撤銷  
REVOKED
- 會議日期  
DATE OF MEETING
- 申請編號  
APPLICATION NUMBER

申請地點界線只作識別用  
APPLICATION SITE BOUNDARY  
FOR IDENTIFICATION PURPOSE ONLY

先前申請圖 PREVIOUS APPLICATION PLAN

擬議康體文娛樂所（休閒農場）及附屬合作社  
元朗八鄉丈量約份地段第113約  
地段第44號餘段、第56號餘段、第57號餘段和毗連政府土地  
PROPOSED PLACE OF RECREATION, SPORTS OR CULTURE  
(HOBBY FARM) AND ANCILLARY COOPERATIVE SOCIETY  
LOTS 44 RP, 56 RP AND 57 RP AND  
ADJOINING GOVERNMENT LAND IN D.D. 113,  
PAT HEUNG, YUEN LONG  
SCALE 1 : 1 000 比例尺



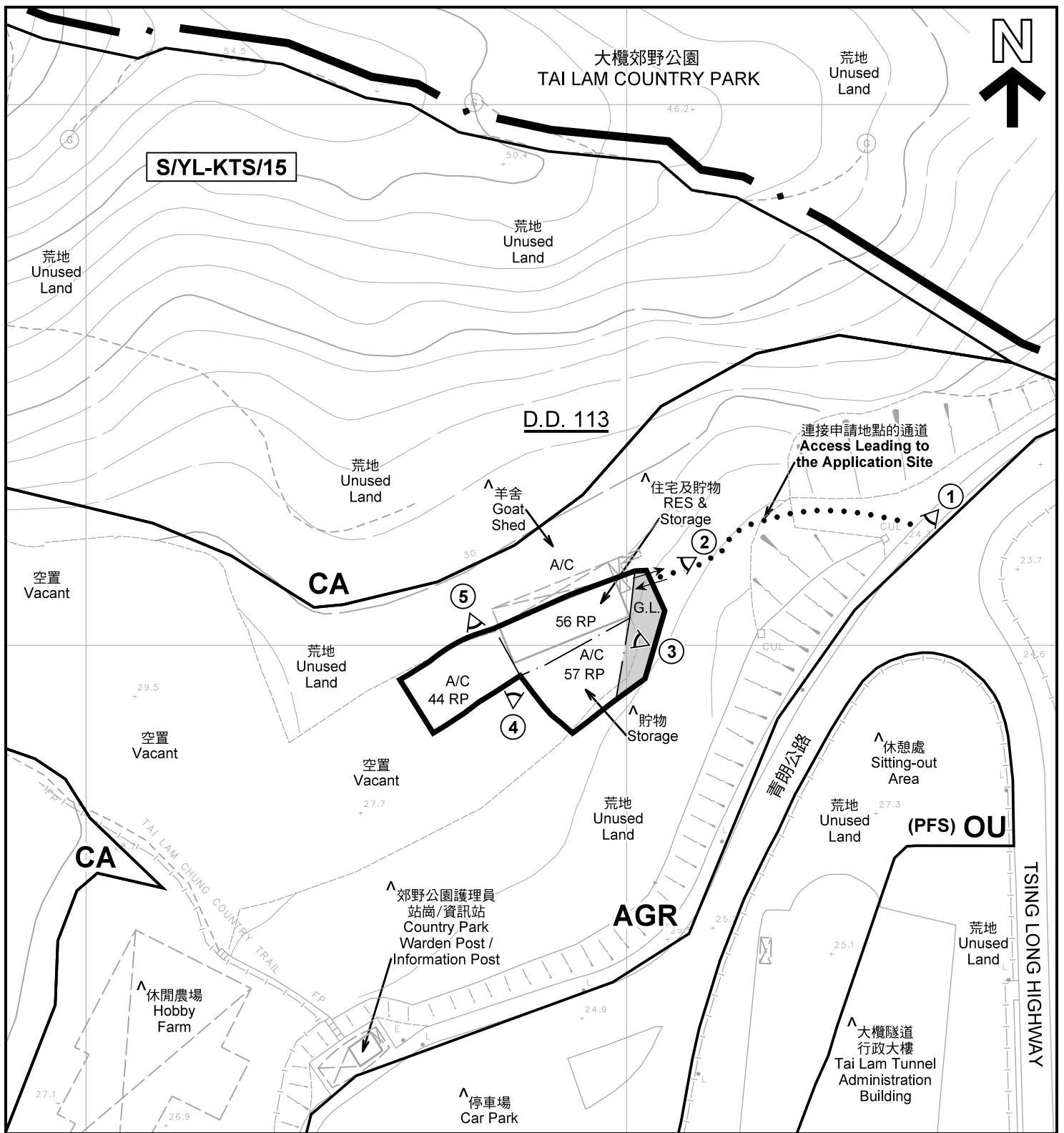
規劃署  
PLANNING  
DEPARTMENT



參考編號  
REFERENCE No.  
A/YL-KTS/866

圖 PLAN  
A-1b

本摘要圖於2020年12月4日擬備，所根據的資料為測量圖編號 6-NE-17C 及 6-NE-22A  
EXTRACT PLAN PREPARED ON 4.12.2020  
BASED ON SURVEY SHEET No.  
6-NE-17C & 6-NE-22A



**註釋 Notes :**

- (1) 2020年11月13日勘測的土地用途  
Land uses shown on this plan are in accordance with the land use survey conducted by the Planning Department on 13.11.2020
- (2) \* 土地用途跟1991年11月勘測的土地用途一致  
Indicates that the use is the same as that revealed by the land use survey conducted by the Planning Department in Nov 1991
- (3) ^ 土地用途跟1991年11月勘測的土地用途有別  
Indicates that the use is different from that revealed by the land use survey conducted by the Planning Department in Nov 1991

**圖例 LEGEND**

- |  |  |  |   |
|--|--|--|---|
|  | 申請地點(界線只作識別用)<br>APPLICATION SITE<br>(BOUNDARY FOR IDENTIFICATION<br>PURPOSE ONLY) |  | 政府土地<br>GOVERNMENT LAND                 |
|  | 其他指定用途<br>OTHER SPECIFIED USES   |  | 常耕農地<br>CULTIVATED AGRICULTURAL LAND    |
|  | 農業<br>AGRICULTURE  |  | 實地照片的觀景點<br>VIEWING POINT OF SITE PHOTO |
|  | 自然保育區<br>CONSERVATION AREA   |  | 入口/出口<br>INGRESS / EGRESS               |

**平面圖 SITE PLAN**

擬議康體文娛樂所(休閒農場)及附屬合作社  
元朗八鄉丈量約份地段第113約  
地段第44號餘段、第56號餘段、第57號餘段和毗連政府土地  
PROPOSED PLACE OF RECREATION, SPORTS OR CULTURE  
(HOBBY FARM) AND ANCILLARY COOPERATIVE SOCIETY  
LOTS 44 RP, 56 RP AND 57 RP AND  
ADJOINING GOVERNMENT LAND IN D.D. 113,  
PAT HEUNG, YUEN LONG  
SCALE 1 : 1 000 比例尺

米 METRES 20 0 20 40 米 METRES

本摘要圖於2020年12月2日擬備, 所根據的資料為測量圖編號 6-NE-17C  
EXTRACT PLAN PREPARED ON 2.12.2020  
BASED ON SURVEY SHEET No.  
6-NE-17C

**規劃署  
PLANNING  
DEPARTMENT**



參考編號  
REFERENCE No.  
**A/YL-KTS/866**

**圖 PLAN  
A-2**



大欖郊野公園  
TAI LAM COUNTRY PARK



圖例 LEGEND



申請地點(界線只作識別用)  
APPLICATION SITE  
(BOUNDARY FOR IDENTIFICATION  
PURPOSE ONLY)

本摘要圖於2020年12月2日擬備，所根據的資料為地政總署於2020年2月18日拍得的航攝照片編號 E088554C  
EXTRACT PLAN PREPARED ON 2.12.2020  
BASED ON AERIAL PHOTO No.  
E088554C TAKEN ON 18.2.2020  
BY LANDS DEPARTMENT

航攝照片 AERIAL PHOTO

擬議康體文娛樂所(休閒農場)及附屬合作社  
元朗八鄉丈量約份地段第113約  
地段第44號餘段、第56號餘段、第57號餘段和毗連政府土地  
PROPOSED PLACE OF RECREATION, SPORTS OR CULTURE  
(HOBBY FARM) AND ANCILLARY COOPERATIVE SOCIETY  
LOTS 44 RP, 56 RP AND 57 RP AND  
ADJOINING GOVERNMENT LAND IN D.D. 113,  
PAT HEUNG, YUEN LONG

規劃署  
PLANNING  
DEPARTMENT



參考編號  
REFERENCE No.  
A/YL-KTS/866

圖 PLAN  
A-3





申請地點界線只作識別用 APPLICATION SITE BOUNDARY FOR IDENTIFICATION PURPOSE ONLY

本圖於2020年11月20日擬備，所根據的資料為攝於2020年11月13日的實地照片  
 PLAN PREPARED ON 20.11.2020  
 BASED ON SITE PHOTOS  
 TAKEN ON 13.11.2020

**實地照片 SITE PHOTOS**  
 擬議康體文娛樂所（休閒農場）及附屬合作社  
 元朗八鄉丈量約份地段第113約  
 地段第44號餘段、第56號餘段、第57號餘段和毗連政府土地  
 PROPOSED PLACE OF RECREATION, SPORTS OR CULTURE  
 (HOBBY FARM) AND ANCILLARY COOPERATIVE SOCIETY  
 LOTS 44 RP, 56 RP AND 57 RP AND  
 ADJOINING GOVERNMENT LAND IN D.D. 113,  
 PAT HEUNG, YUEN LONG

**規劃署**  
**PLANNING DEPARTMENT**

參考編號  
 REFERENCE No.  
 A/YL-KTS/866

圖 PLAN  
 A-4a





4



申請地點  
APPLICATION SITE



申請地點  
APPLICATION SITE

5



申請地點  
APPLICATION SITE

申請地點界線只作識別用 APPLICATION SITE BOUNDARY FOR IDENTIFICATION PURPOSE ONLY

本圖於2020年11月30日擬備，所根據的資料為攝於2020年11月13日的實地照片  
PLAN PREPARED ON 30.11.2020  
BASED ON SITE PHOTOS  
TAKEN ON 13.11.2020

### 實地照片 SITE PHOTOS

擬議康體文娛樂所（休閒農場）及附屬合作社  
元朗八鄉丈量約份地段第113約  
地段第44號餘段、第56號餘段、第57號餘段和毗連政府土地  
PROPOSED PLACE OF RECREATION, SPORTS OR CULTURE  
(HOBBY FARM) AND ANCILLARY COOPERATIVE SOCIETY  
LOTS 44 RP, 56 RP AND 57 RP AND  
ADJOINING GOVERNMENT LAND IN D.D. 113,  
PAT HEUNG, YUEN LONG

規劃署  
PLANNING  
DEPARTMENT



參考編號  
REFERENCE No.  
A/YL-KTS/866

圖 PLAN  
A-4b