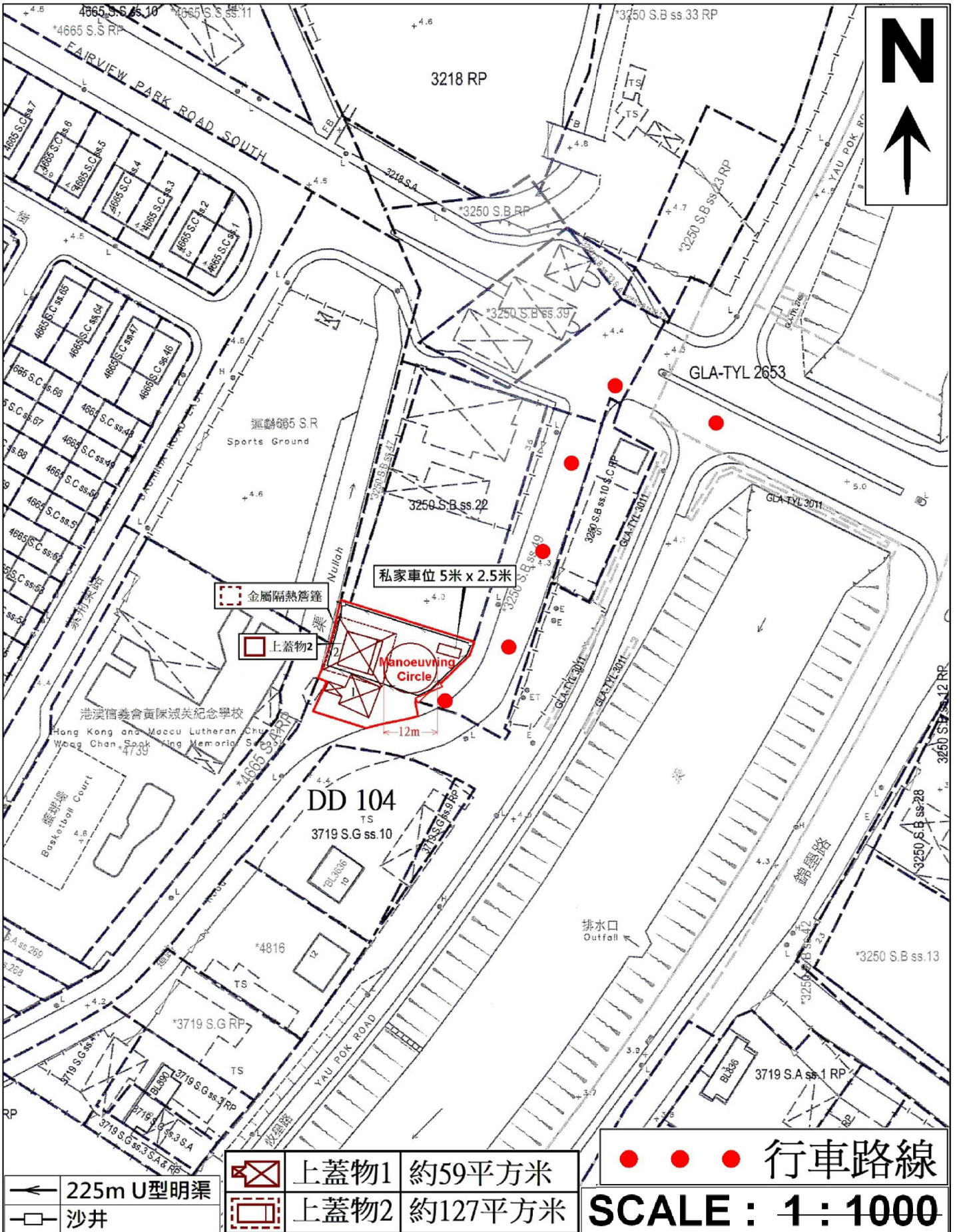


# 場地設計圖



金屬隔熱簷篷  
 上蓋物2

私家車位 5米 x 2.5米

Manoeuvring Circle  
12m

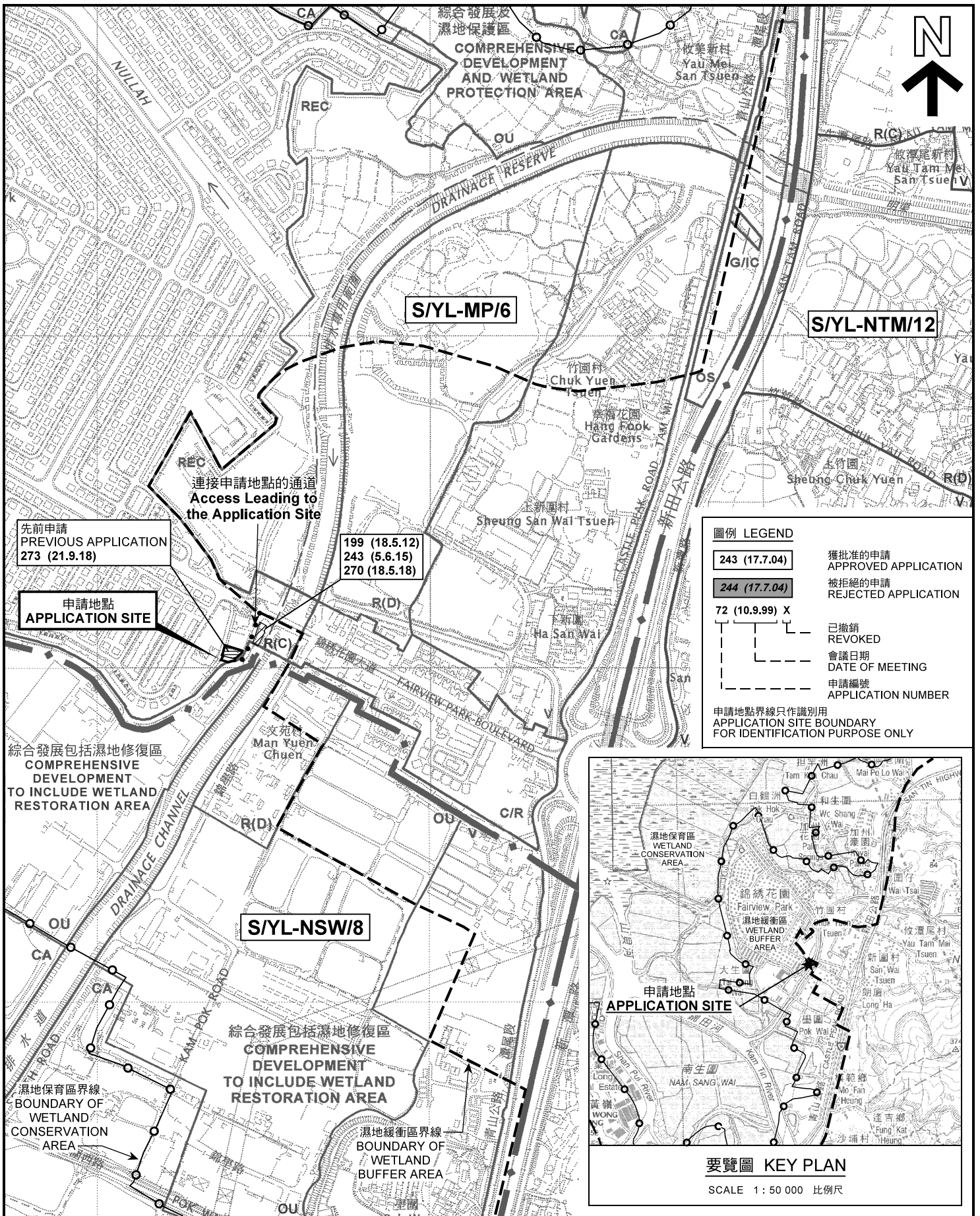
● ● ● 行車路線

**SCALE : 1 : 1000**

	225m U型明渠		上蓋物1	約59平方米
	沙井		上蓋物2	約127平方米

(摘錄自申請人於 15.6.2020 呈交的申請書)  
(Extract from Applicant's Submission of 15.6.2020)

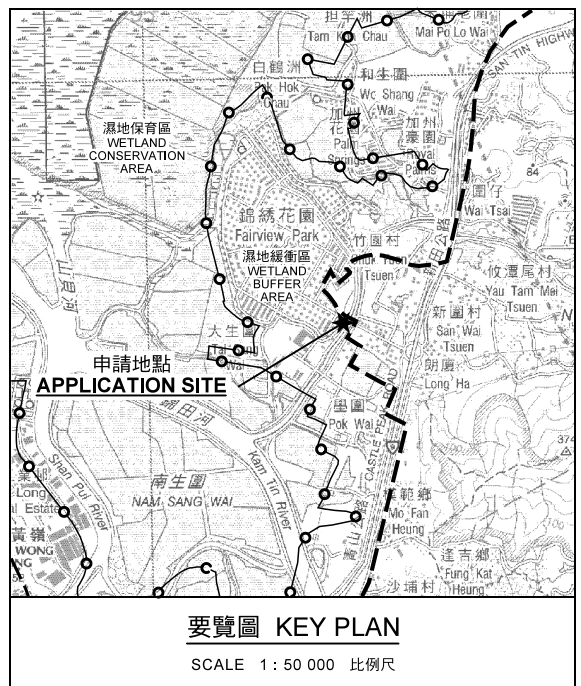
參考編號 REFERENCE No. AYL-MP/295	繪圖 DRAWING A-1
-------------------------------------	-------------------



**圖例 LEGEND**

<b>243 (17.7.04)</b>	獲批准的申請 APPROVED APPLICATION
<b>244 (17.7.04)</b>	被拒絕的申請 REJECTED APPLICATION
<b>72 (10.9.99) X</b>	已撤銷 REVOKED
---	會議日期 DATE OF MEETING
---	申請編號 APPLICATION NUMBER

申請地點界線只作識別用  
APPLICATION SITE BOUNDARY  
FOR IDENTIFICATION PURPOSE ONLY



本摘要圖於2020年7月29日擬備，  
所根據的資料為於2005年2月1日  
核准的分區計劃大綱圖編號 S/YL-MP/6  
EXTRACT PLAN PREPARED ON 29.7.2020  
BASED ON OUTLINE ZONING PLAN No.  
S/YL-MP/6 APPROVED ON 1.2.2005


**位置圖及同類申請 LOCATION PLAN WITH SIMILAR APPLICATIONS**

臨時商店及服務行業 (為期 3 年)  
元朗米埔丈量約份第104約地段  
第3250號B分段第48小分段和毗連政府土地  
TEMPORARY SHOP AND SERVICES  
FOR A PERIOD OF 3 YEARS  
LOT 3250 S.B SS.48 IN D.D. 104  
AND ADJOINING GOVERNMENT LAND, MAI PO, YUEN LONG

SCALE 1 : 7 500 比例尺

米 100 0 100 200 300 米  
METRES

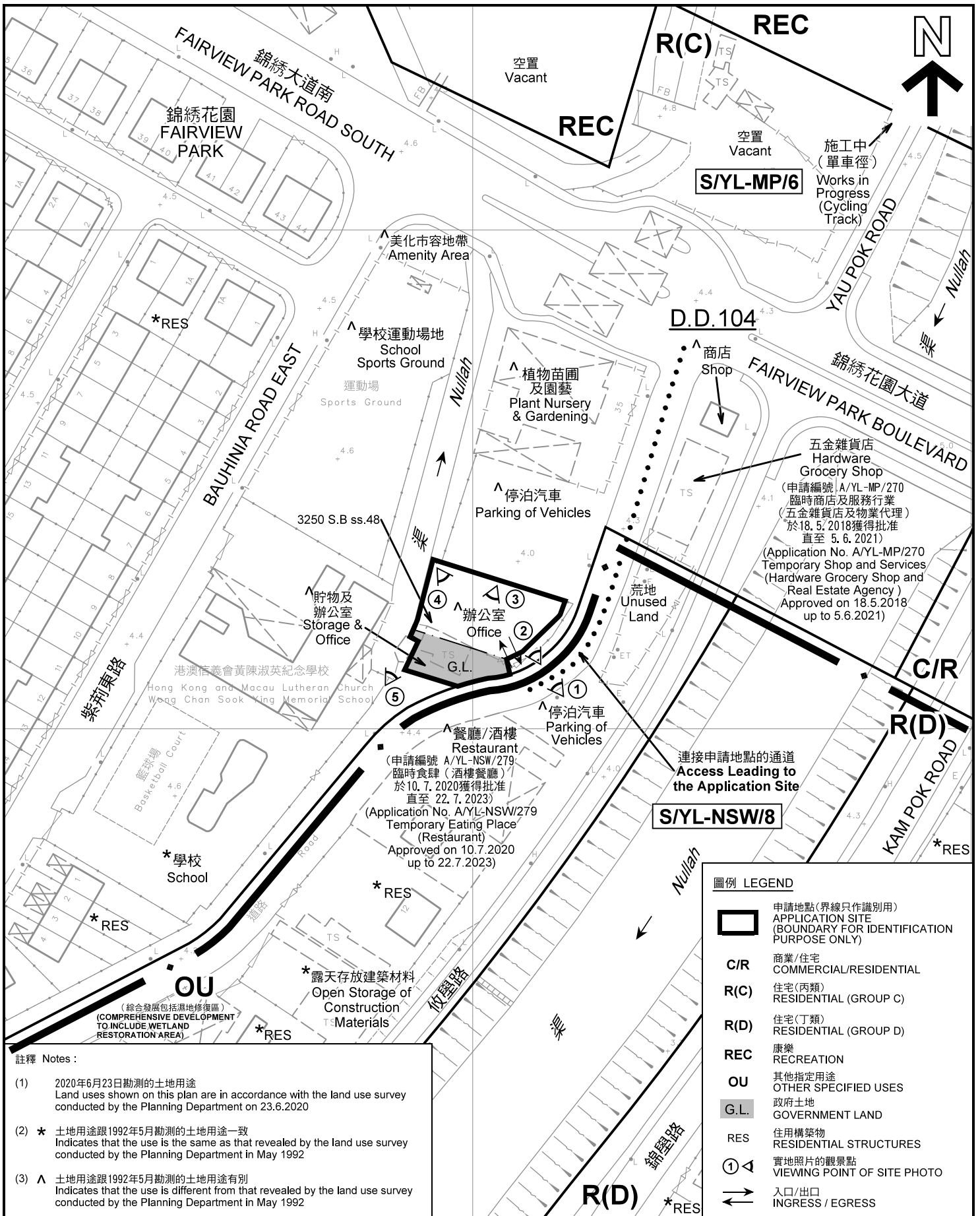
**規劃署  
PLANNING  
DEPARTMENT**



參考編號  
REFERENCE No.  
**A/YL-MP/295**

**圖 PLAN  
A-1**





**註釋 Notes :**

- (1) 2020年6月23日勘測的土地用途  
Land uses shown on this plan are in accordance with the land use survey conducted by the Planning Department on 23.6.2020
- (2) \* 土地用途跟1992年5月勘測的土地用途一致  
Indicates that the use is the same as that revealed by the land use survey conducted by the Planning Department in May 1992
- (3) ^ 土地用途跟1992年5月勘測的土地用途有別  
Indicates that the use is different from that revealed by the land use survey conducted by the Planning Department in May 1992

**圖例 LEGEND**

- 申請地點(界線只作識別用)  
APPLICATION SITE (BOUNDARY FOR IDENTIFICATION PURPOSE ONLY)
- C/R** 商業/住宅  
COMMERCIAL/RESIDENTIAL
- R(C)** 住宅(丙類)  
RESIDENTIAL (GROUP C)
- R(D)** 住宅(丁類)  
RESIDENTIAL (GROUP D)
- REC** 康樂  
RECREATION
- OU** 其他指定用途  
OTHER SPECIFIED USES
- G.L.** 政府土地  
GOVERNMENT LAND
- RES** 住用構築物  
RESIDENTIAL STRUCTURES
- 實地照片的觀景點  
VIEWING POINT OF SITE PHOTO
- 入口/出口  
INGRESS / EGRESS

**平面圖 SITE PLAN**

臨時商店及服務行業 (為期 3 年)  
元朗米埔丈量約份第104約地段  
第3250號B分段第48小分段和毗連政府土地  
TEMPORARY SHOP AND SERVICES  
FOR A PERIOD OF 3 YEARS  
LOT 3250 S.B SS.48 IN D.D. 104  
AND ADJOINING GOVERNMENT LAND, MAI PO, YUEN LONG

SCALE 1 : 1 000 比例尺

米 METRES 20 0 20 40 米 METRES

**規劃署  
PLANNING  
DEPARTMENT**



參考編號  
REFERENCE No.  
**A/YL-MP/295**

圖 **PLAN**  
**A-2**

本摘要圖於2020年7月29日擬備，所根據的資料為測量圖編號 2-SE-21A 及 21B  
EXTRACT PLAN PREPARED ON 29.7.2020  
BASED ON SURVEY SHEETS No. 2-SE-21A & 21B





圖例 LEGEND



申請地點 (界線只作識別用)  
APPLICATION SITE  
(BOUNDARY FOR IDENTIFICATION  
PURPOSE ONLY)

本摘要圖於2020年7月8日擬備，所根據的資料為地政總署於2018年1月3日拍得的航攝照片編號 E032302C  
EXTRACT PLAN PREPARED ON 8.7.2020  
BASED ON AERIAL PHOTO No.  
E032302C TAKEN ON 3.1.2018  
BY LANDS DEPARTMENT

航攝照片 AERIAL PHOTO

臨時商店及服務行業 (為期 3 年)  
元朗米埔丈量約份第104約地段  
第3250號B分段第48小分段和毗連政府土地  
TEMPORARY SHOP AND SERVICES  
FOR A PERIOD OF 3 YEARS  
LOT 3250 S.B SS.48 IN D.D. 104  
AND ADJOINING GOVERNMENT LAND, MAI PO, YUEN LONG

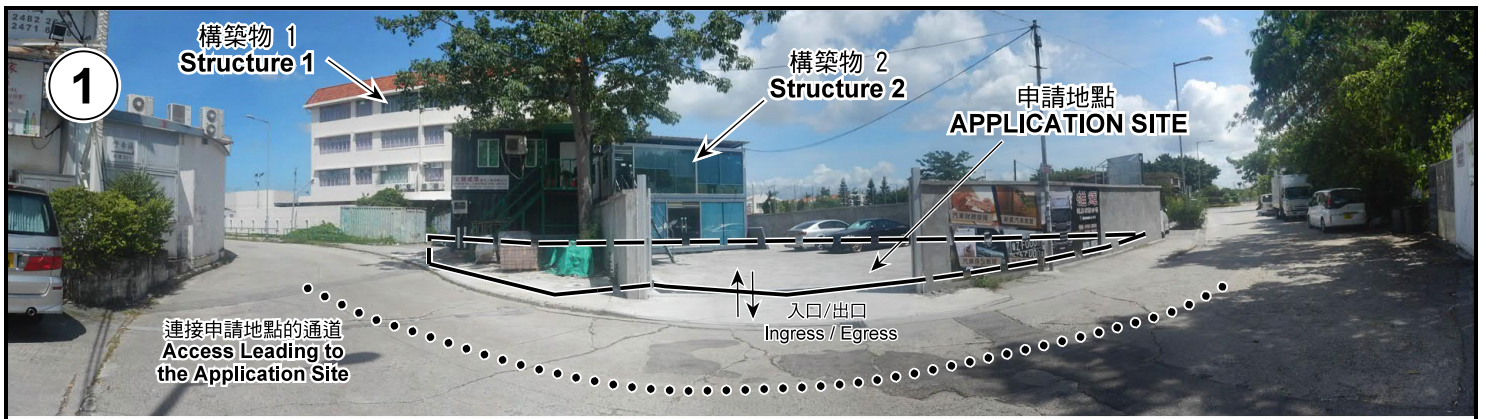
規劃署  
PLANNING  
DEPARTMENT



參考編號  
REFERENCE No.  
A/YL-MP/295

圖 PLAN  
A-3





申請地點界線只作識別用 APPLICATION PREMISES BOUNDARY FOR IDENTIFICATION PURPOSE ONLY

本圖於2020年9月9日擬備，所根據的資料為攝於2020年6月23日的實地照片  
PLAN PREPARED ON 9.9.2020  
BASED ON SITE PHOTOS  
TAKEN ON 23.6.2020

**實地照片 SITE PHOTOS**  
 臨時商店及服務行業 (為期 3 年)  
 元朗米埔丈量約份第104約地段  
 第3250號B分段第48小分段和毗連政府土地  
 TEMPORARY SHOP AND SERVICES  
 FOR A PERIOD OF 3 YEARS  
 LOT 3250 S.B SS.48 IN D.D. 104  
 AND ADJOINING GOVERNMENT LAND, MAI PO, YUEN LONG

規劃署  
**PLANNING  
 DEPARTMENT**



參考編號  
 REFERENCE No.  
**A/YL-MP/295**

圖 PLAN  
**A-4a**






4

申請地點 (構築物 2)  
APPLICATION SITE (Structure 2)



5

申請地點 (構築物 1)  
APPLICATION SITE (Structure 1)



申請地點 (構築物 1)  
APPLICATION SITE (Structure 1)



申請地點 (構築物 1)  
APPLICATION SITE (Structure 1)

申請地點界線只作識別用 APPLICATION PREMISES BOUNDARY FOR IDENTIFICATION PURPOSE ONLY

**實地照片 SITE PHOTOS**

臨時商店及服務行業 (為期 3 年)  
元朗米埔丈量約份第104約地段  
第3250號B分段第48小分段和毗連政府土地  
TEMPORARY SHOP AND SERVICES  
FOR A PERIOD OF 3 YEARS  
LOT 3250 S.B SS.48 IN D.D. 104  
AND ADJOINING GOVERNMENT LAND, MAI PO, YUEN LONG

規劃署  
PLANNING  
DEPARTMENT



本圖於2020年9月9日擬備，所根據的資料為攝於2020年6月23日的實地照片  
PLAN PREPARED ON 9.9.2020  
BASED ON SITE PHOTOS  
TAKEN ON 23.6.2020

參考編號  
REFERENCE No.  
A/YL-MP/295

圖 PLAN  
A-4b