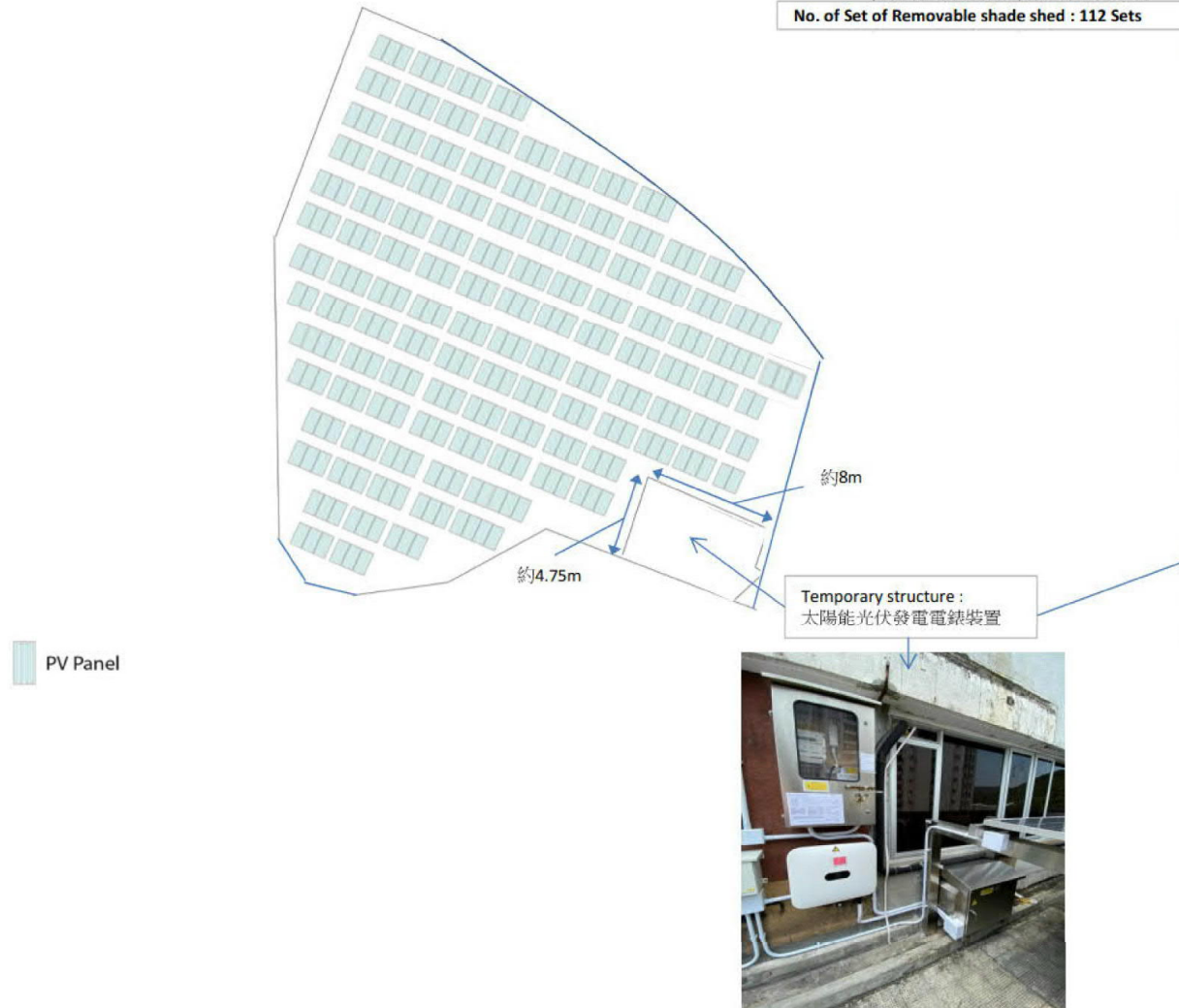


**DD102 Lot 2161 ; 2163 (部份)**

太陽能電板放位初步設計圖：



(摘錄自申請人於 15. 6. 2020 呈交的申請書)  
**(Extract from Applicant's  
Submission of 15.6.2020)**

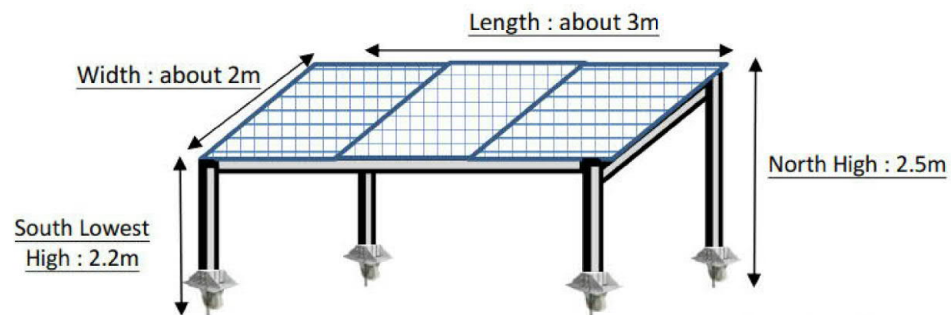
|                                       |                   |
|---------------------------------------|-------------------|
| 參考編號<br>REFERENCE No.<br>A/YL-NTM/405 | 繪圖 DRAWING<br>A-1 |
|---------------------------------------|-------------------|

DD102 Lot 2161 ; 2163 (部份)

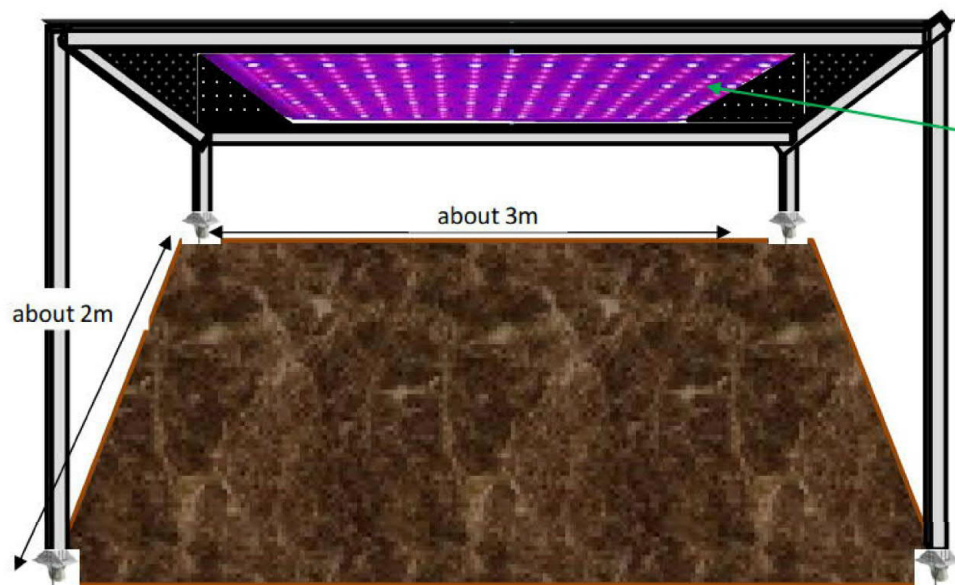

太陽能電板實際設置圖參考：



太陽能電板每 3塊合併為1組, 設置尺寸參考：



Movable



LED Lighting

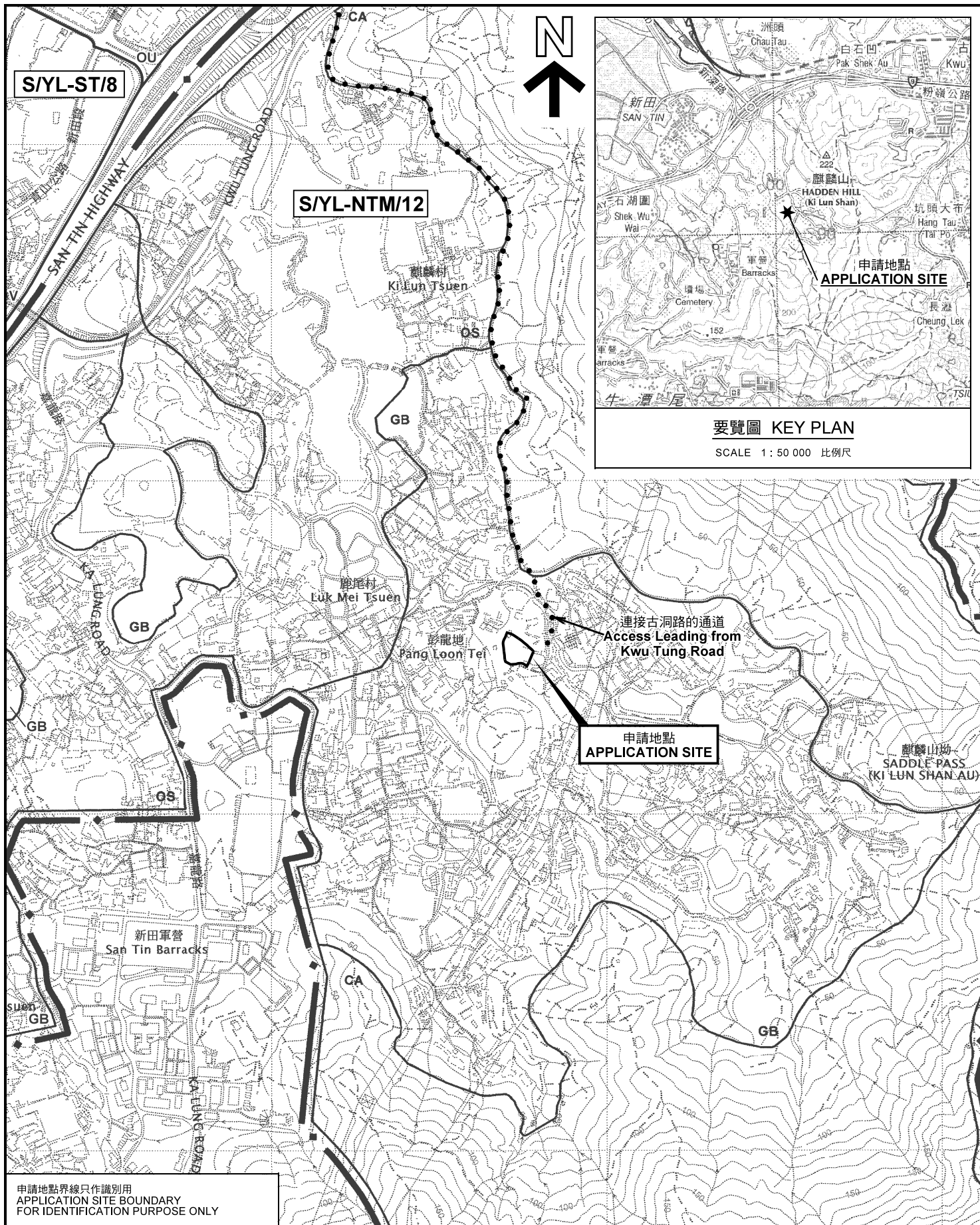


(摘錄自申請人於 15. 6. 2020 呈交的申請書)  
(Extract from Applicant's  
Submission of 15.6.2020)

參考編號  
REFERENCE No.  
A/YL-NTM/405

繪圖 DRAWING  
A-2





要覽圖 KEY PLAN

SCALE 1 : 50 000 比例尺

申請地點界線只作識別用  
APPLICATION SITE BOUNDARY  
FOR IDENTIFICATION PURPOSE ONLY

位置圖 LOCATION PLAN

擬議公用事業設施裝置 (太陽能光伏發電系統)  
元朗牛潭尾丈量約份第102約地段第2161號及第2163號 (部分)  
PROPOSED PUBLIC UTILITY INSTALLATION  
(SOLAR ENERGY SYSTEM)  
LOTS 2161 AND 2163 (PART) IN D.D. 102,  
NGAU TAM MEI, YUEN LONG

本摘要圖於2020年9月10日擬備，  
所根據的資料為於2006年12月5日  
核准的分區計劃大綱圖編號 S/YL-NTM/12  
EXTRACT PLAN PREPARED ON 10.9.2020  
BASED ON OUTLINE ZONING PLAN No.  
S/YL-NTM/12 APPROVED ON 5.12.2006

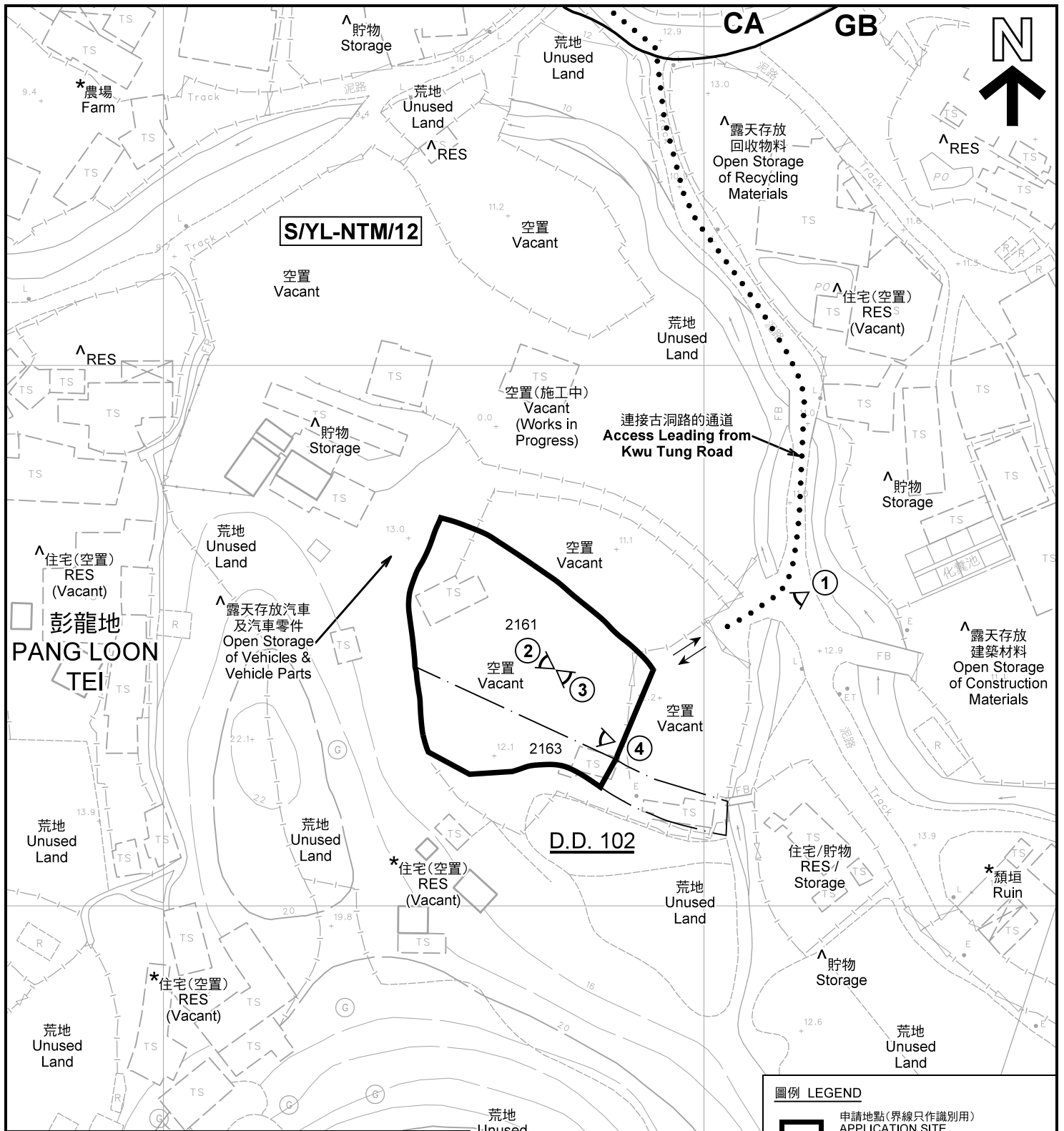
SCALE 1 : 7 500 比例尺  
米 100 0 100 200 300 米  
METRES

規劃署  
PLANNING  
DEPARTMENT



參考編號  
REFERENCE No.  
A/YL-NTM/405

圖 PLAN  
A-1



註釋 Notes :

- (1) 2020年6月19日勘測的土地用途  
Land uses shown on this plan are in accordance with the land use survey conducted by the Planning Department on 19.6.2020
- (2) \* 土地用途跟1992年5月勘測的土地用途一致  
Indicates that the use is the same as that revealed by the land use survey conducted by the Planning Department in May 1992
- (3) ^ 土地用途跟1992年5月勘測的土地用途有別  
Indicates that the use is different from that revealed by the land use survey conducted by the Planning Department in May 1992

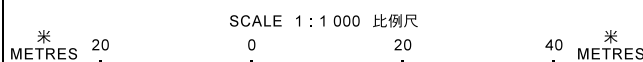
圖例 LEGEND

- 申請地點(界線只作識別用)  
APPLICATION SITE (BOUNDARY FOR IDENTIFICATION PURPOSE ONLY)
- GB** 綠化地帶  
GREEN BELT
- CA** 自然保育區  
CONSERVATION AREA
- RES** 住用構築物  
RESIDENTIAL STRUCTURES
- ① <img alt="Viewing point symbol"/> 實地照片的觀景點  
VIEWING POINT OF SITE PHOTO
- 入口/出口  
INGRESS / EGRESS

平面圖 SITE PLAN

擬議公用事業設施裝置 (太陽能光伏發電系統)  
元朗牛潭尾丈量約份第102約地段第2161號及第2163號 (部分)  
PROPOSED PUBLIC UTILITY INSTALLATION  
(SOLAR ENERGY SYSTEM)  
LOTS 2161 AND 2163 (PART) IN D.D. 102,  
NGAU TAM MEI, YUEN LONG

本摘要圖於2020年9月10日擬備, 所根據的資料為測量圖編號 2-SE-13B  
EXTRACT PLAN PREPARED ON 10.9.2020  
BASED ON SURVEY SHEET No.  
2-SE-13B



規劃署  
PLANNING  
DEPARTMENT



參考編號  
REFERENCE No.  
A/YL-NTM/405

圖 PLAN  
A-2



麒麟山  
HADDEN HILL  
(KI LUN SHAN)



圖例 LEGEND



申請地點(界線只作識別用)  
APPLICATION SITE  
(BOUNDARY FOR IDENTIFICATION  
PURPOSE ONLY)

本摘要圖於2020年9月10日擬備，所根據的資料為地政總署於2019年10月2日拍得的航攝照片編號 E070364C  
EXTRACT PLAN PREPARED ON 10.9.2020  
BASED ON AERIAL PHOTO No.  
E070364C TAKEN ON 2.10.2019  
BY LANDS DEPARTMENT

航攝照片 AERIAL PHOTO

擬議公用事業設施裝置 (太陽能光伏發電系統)  
元朗牛潭尾丈量約份第102約地段第2161號及第2163號 (部分)  
PROPOSED PUBLIC UTILITY INSTALLATION  
(SOLAR ENERGY SYSTEM)  
LOTS 2161 AND 2163 (PART) IN D.D. 102,  
NGAU TAM MEI, YUEN LONG


規劃署  
PLANNING  
DEPARTMENT



參考編號  
REFERENCE No.  
A/YL-NTM/405

圖 PLAN  
A-3





申請地點界線只作識別用 APPLICATION SITE BOUNDARY FOR IDENTIFICATION PURPOSE ONLY

**實地照片 SITE PHOTOS**

擬議公用事業設施裝置 (太陽能光伏發電系統)  
元朗牛潭尾丈量約份第102約地段第2161號及第2163號 (部分)  
PROPOSED PUBLIC UTILITY INSTALLATION  
(SOLAR ENERGY SYSTEM)  
LOTS 2161 AND 2163 (PART) IN D.D. 102,  
NGAU TAM MEI, YUEN LONG

規劃署  
PLANNING  
DEPARTMENT



本圖於2020年9月10日擬備，所根據的資料  
為攝於2020年6月19日的實地照片  
PLAN PREPARED ON 10.9.2020  
BASED ON SITE PHOTOS  
TAKEN ON 19.6.2020

參考編號  
REFERENCE No.  
A/YL-NTM/405

圖 PLAN  
A-4