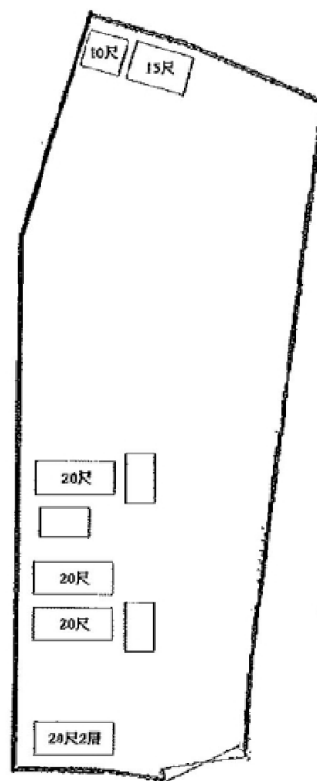


貨櫃及停泊車輛位置圖

圖樣	解釋
	門呎位置
	綠色有坑鐵皮圍牆，高 2.44米
	輕型客貨車停車位 x3(長7米x闊3.5米)
貨櫃沒有接駁電力	

圖樣	解釋
	長3.05米X寬2.44米X高2.62米 儲物用途
	長4.575米X寬2.44米X高2.62米 儲物用途
	長6.10米X寬2.44米X高2.62米 儲物用途 X3
	長6.10米X寬2.44米X高5.24米 儲物用途



DD111-L0T2902號(部份)、2905號(部份)、2909號(部份)、2910號(部份)、2911號(部份)、2912號A段(部份)、2912號餘段(部份)及2914號餘段(部份)

圖則所示第111約的地段

LOT(S) AS SHOWN ON THIS PLAN IN DD111

SCALE 1:1000比例尺





(摘錄自申請人於 7.8.2018 呈交的進一步資料)
(Extract from Applicant's Further
Information Submitted on 7.8.2018)

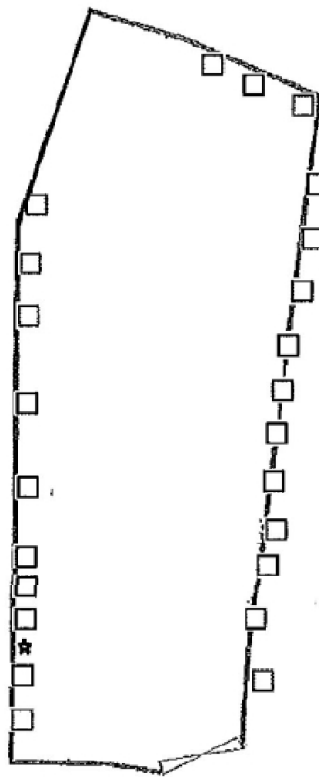
參考編號
REFERENCE No.
AYL-PH/789

繪圖 DRAWING
A-1

美化環景平面圖

圖樣	解釋
	門口位置
	綠色有坑鐵皮圍牆，高8尺

圖樣	解釋
	細葉榕
	水喉



DD111-LOT2902號(部份)、2905號(部份)、2909號(部份)、2910號(部份)、2911號(部份)、2912號A段(部份)、2912號餘段(部份)及2914號餘段(部份)

圖則所示第111約的地段

LOT(S) AS SHOWN ON THIS PLAN IN DD111

SCALE 1: 1000 比例尺









(摘錄自申請人於 7.8.2018 呈交的進一步資料)
(Extract from Applicant's Further
Information Submitted on 7.8.2018)

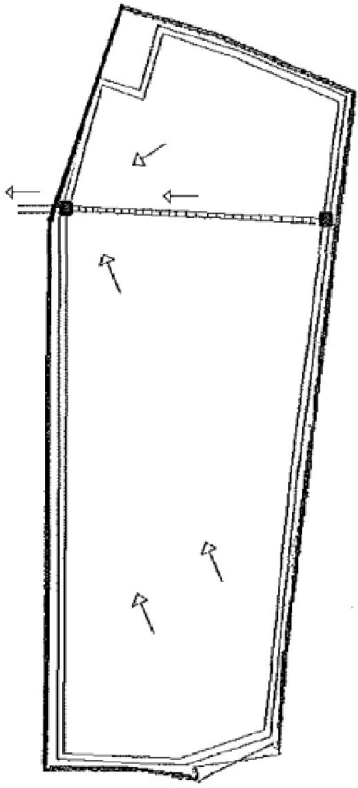
參考編號
REFERENCE No.
AYL-PH/789

繪圖 DRAWING
A-2

排水設施平面圖

圖樣	解釋
	U形明渠，約闊0.3米X深0.3米
	綠色有坑鐵皮圍牆，高8尺
	去水暗渠

圖樣	解釋
	水流方向
	門口位置
	沙井位置



DD111-LOT2902號(部份)、2905號(部份)、2909號(部份)、2910號(部份)、2911號(部份)、2912號A段(部份)、2912號餘段(部份)及2914號餘段(部份)

圖則所示第111約的地段

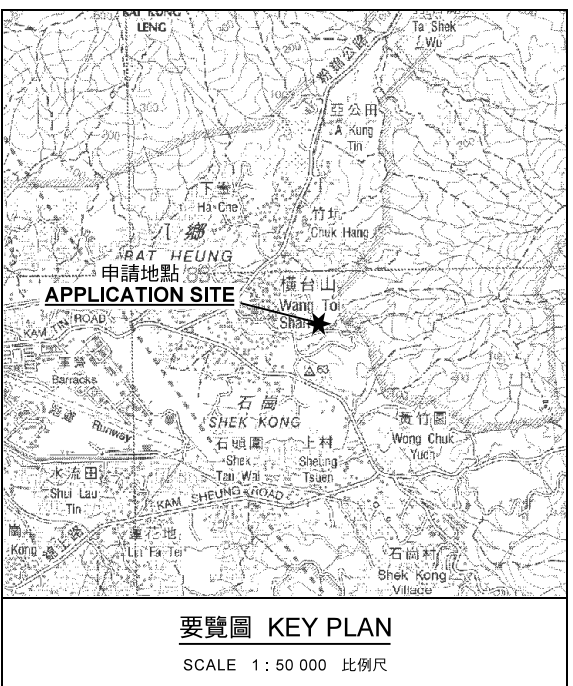
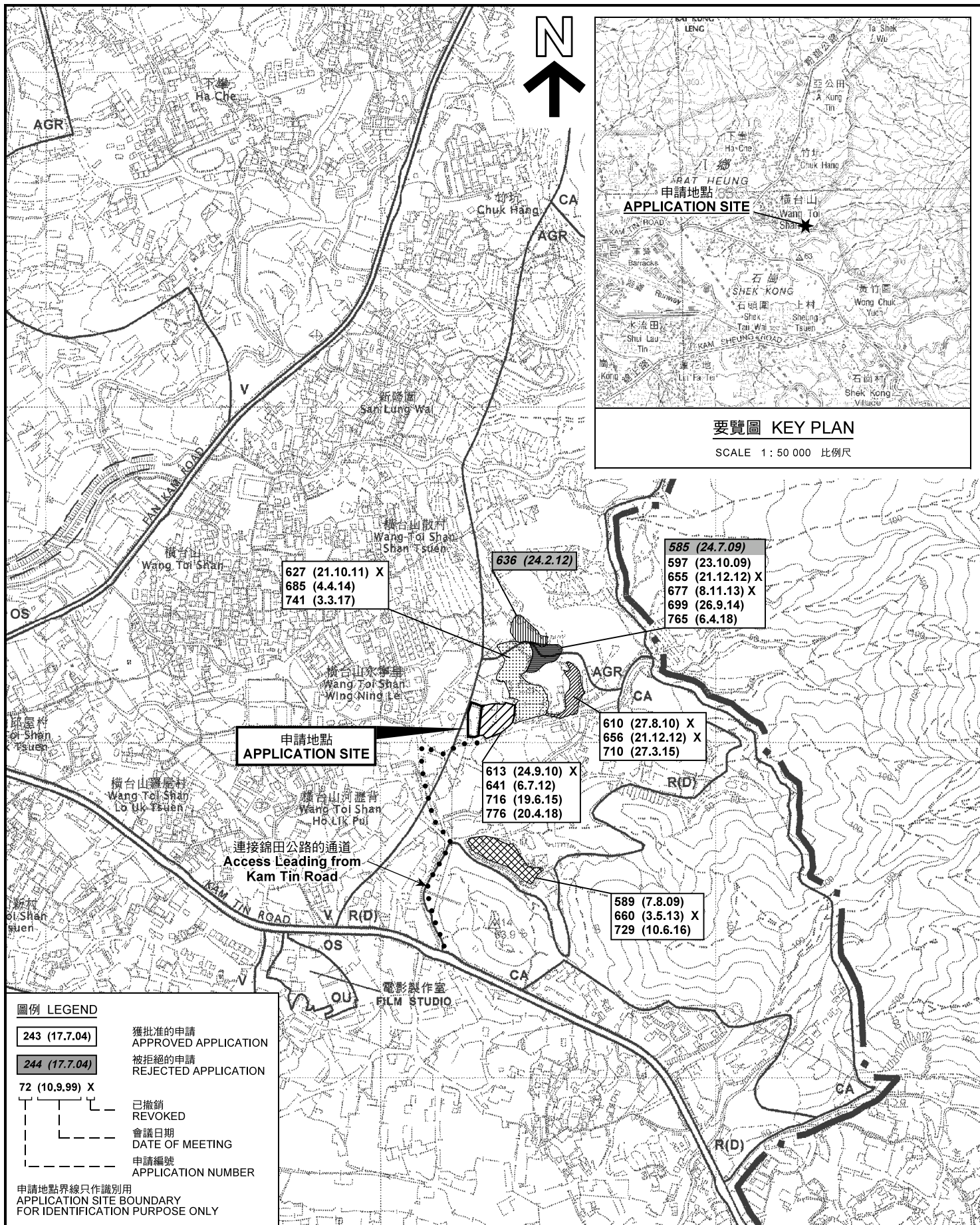
LOT(S) AS SHOWN ON THIS PLAN IN DD111

SCALE 1:1000 比例尺



(摘錄自申請人於 7.8.2018 呈交的進一步資料)
(Extract from Applicant's Further Information Submitted on 7.8.2018)

參考編號 REFERENCE No. AYL-PH/789	繪圖 DRAWING A-3
-------------------------------------	-------------------



本摘要圖於2018年9月4日擬備，
所根據的資料為於2006年10月17日
核准的分區計劃大綱圖編號 S/YL-PH/11
EXTRACT PLAN PREPARED ON 4.9.2018
BASED ON OUTLINE ZONING PLAN No.
S/YL-PH/11 APPROVED ON 17.10.2006


位置圖及同類申請 LOCATION PLAN WITH SIMILAR APPLICATIONS

臨時露天存放建築材料及機械 (為期3年)
元朗八鄉丈量約份第111約地段第2902號(部分)、第2905號(部分)、
第2909號(部分)、第2910號(部分)、第2911號(部分)、
第2912號A分段(部分)、第2912號餘段(部分)及第2914號餘段(部分)
TEMPORARY OPEN STORAGE OF CONSTRUCTION MATERIALS AND
MACHINERIES FOR A PERIOD OF 3 YEARS
LOTS 2902 (PART), 2905 (PART), 2909 (PART), 2910 (PART),
2911 (PART), 2912 S.A (PART), 2912 RP (PART) AND
2914 RP (PART) IN D.D. 111, PAT HEUNG, YUEN LONG

SCALE 1 : 7 500 比例尺

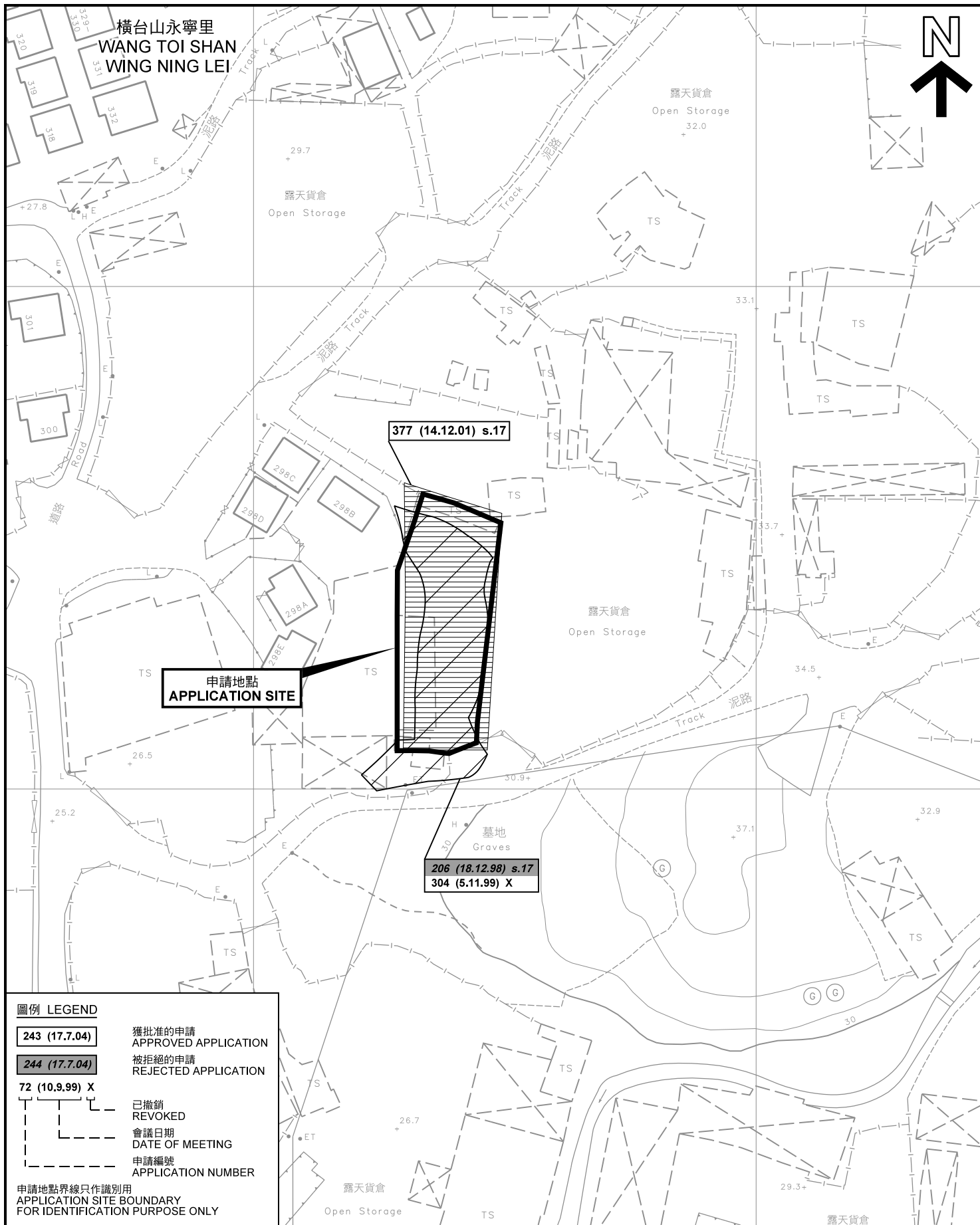
米 100 0 100 200 300 米
METRES

**規劃署
PLANNING
DEPARTMENT**



參考編號
REFERENCE No.
A/YL-PH/789

**圖 PLAN
A-1a**



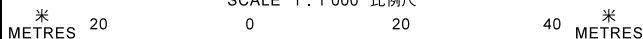
圖例 LEGEND

- 243 (17.7.04) 獲批准的申請
APPROVED APPLICATION
- 244 (17.7.04) 被拒絕的申請
REJECTED APPLICATION
- 72 (10.9.99) X
- 已撤銷
REVOKED
- 會議日期
DATE OF MEETING
- 申請編號
APPLICATION NUMBER

申請地點界線只作識別用
APPLICATION SITE BOUNDARY
FOR IDENTIFICATION PURPOSE ONLY

先前申請圖 PREVIOUS APPLICATION PLAN

臨時露天存放建築材料及機械 (為期3年)
元朗八鄉丈量約份第111約地段第2902號(部分)、第2905號(部分)、
第2909號(部分)、第2910號(部分)、第2911號(部分)、
第2912號A分段(部分)、第2912號餘段(部分)及第2914號餘段(部分)
TEMPORARY OPEN STORAGE OF CONSTRUCTION MATERIALS AND
MACHINERIES FOR A PERIOD OF 3 YEARS
LOTS 2902 (PART), 2905 (PART), 2909 (PART), 2910 (PART),
2911 (PART), 2912 S.A (PART), 2912 RP (PART) AND
2914 RP (PART) IN D.D. 111, PAT HEUNG, YUEN LONG
SCALE 1 : 1 000 比例尺

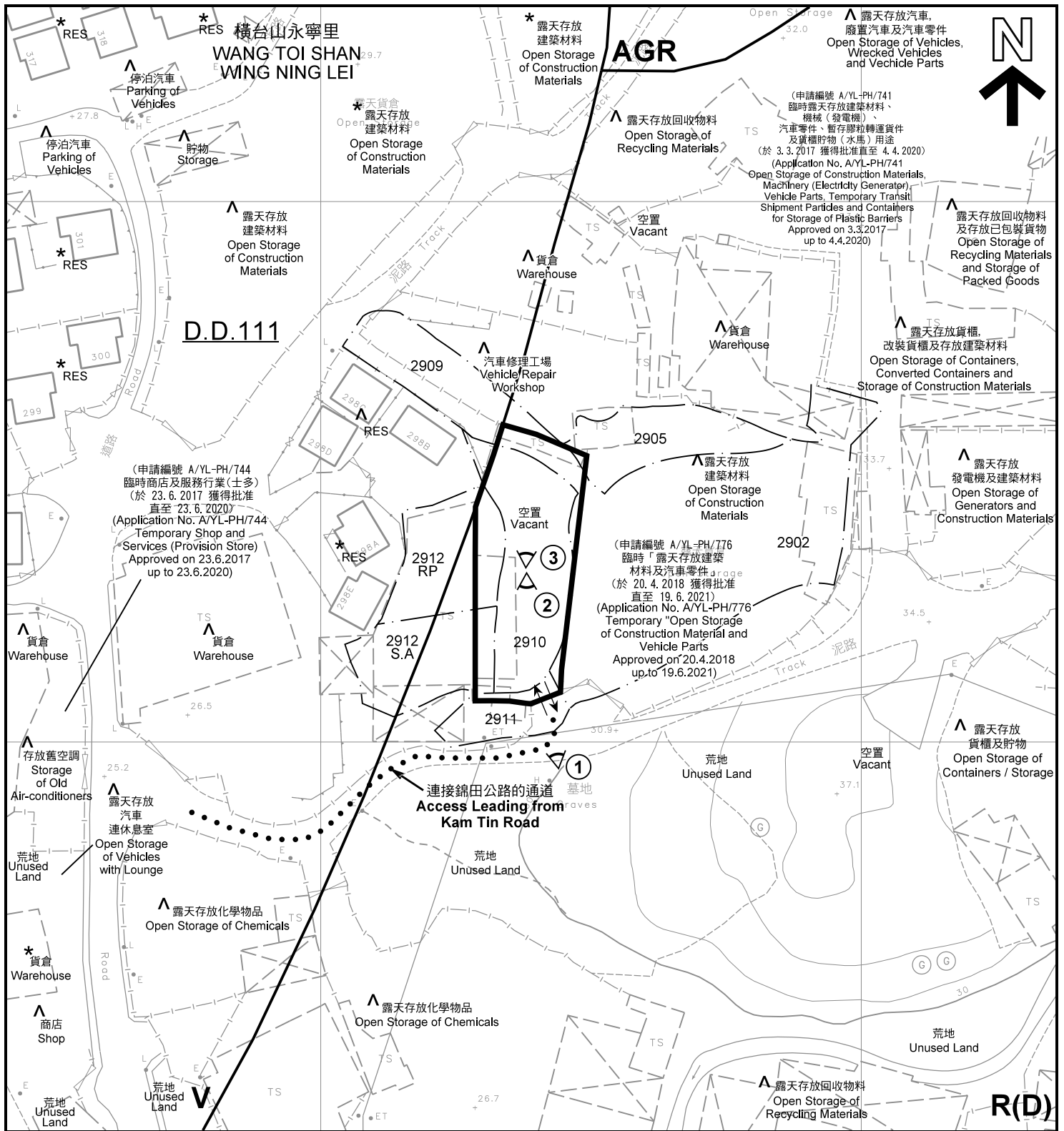


規劃署
PLANNING
DEPARTMENT



參考編號
REFERENCE No.
AYL-PH/789

圖 PLAN
A-1b



Notes :

註釋

- (1) 2018年8月1日及2018年9月3日勘測的土地用途
Land uses shown on this plan are in accordance with the land use survey conducted by the Planning Department on 1.8.2018 and 3.9.2018
- (2) * 土地用途跟1991年12月17日勘測的土地用途一致
Indicates that the use is the same as that revealed by the land use survey conducted by the Planning Department on 17.12.1991
- (3) ^ 土地用途跟1991年12月17日勘測的土地用途有別
Indicates that the use is different from that revealed by the land use survey conducted by the Planning Department on 17.12.1991

圖例 LEGEND

- 申請地點(界線只作識別用)
APPLICATION SITE (BOUNDARY FOR IDENTIFICATION PURPOSE ONLY)
- R(D)** 住宅(丁類)
RESIDENTIAL (GROUP D)
- V** 鄉村式發展
VILLAGE TYPE DEVELOPMENT
- AGR** 農業
AGRICULTURE
- RES** 住用構築物
RESIDENTIAL STRUCTURES
- 實地照片的觀景點
VIEWING POINT OF SITE PHOTO
- 入口/出口
INGRESS / EGRESS

平面圖 SITE PLAN

臨時露天存放建築材料及機械 (為期3年)
元朗八鄉丈量約份第111約地段第2902號(部分)、第2905號(部分)、
第2909號(部分)、第2910號(部分)、第2911號(部分)、
第2912號A分段(部分)、第2912號餘段(部分)及第2914號餘段(部分)
TEMPORARY OPEN STORAGE OF CONSTRUCTION MATERIALS AND
MACHINERIES FOR A PERIOD OF 3 YEARS
LOTS 2902 (PART), 2905 (PART), 2909 (PART), 2910 (PART),
2911 (PART), 2912 S.A (PART), 2912 RP (PART) AND
2914 RP (PART) IN D.D. 111, PAT HEUNG, YUEN LONG
SCALE 1 : 1 000 比例尺

米 METRES 20 0 20 40 米 METRES

規劃署
PLANNING
DEPARTMENT



參考編號
REFERENCE No.
A/YL-PH/789

圖 PLAN
A-2

本摘要圖於2018年9月4日擬備, 所根據的資料為測量圖編號 6-NE-9D 及 6-NE-14B
EXTRACT PLAN PREPARED ON 4.9.2018
BASED ON SURVEY SHEETS No.
6-NE-9D & 6-NE-14B



橫台山永寧里
WANG TOI SHAN
WING NING LEI

橫山河瀝背
WANG TOI SHAN
HO LIK PUI

KAM TIN ROAD

連接錦田公路的通道
Access Leading from
Kam Tin Road

錦田公路

圖例 LEGEND



申請地點(界線只作識別用)
APPLICATION SITE
(BOUNDARY FOR IDENTIFICATION
PURPOSE ONLY)

本摘要圖於2018年8月28日擬備，所根據的資料為地政總署於2017年4月3日拍得的航攝照片編號 E018914C
EXTRACT PLAN PREPARED ON 28.8.2018
BASED ON AERIAL PHOTO No.
E018914C TAKEN ON 3.4.2017
BY LANDS DEPARTMENT

航攝照片 AERIAL PHOTO

臨時露天存放建築材料及機械 (為期3年)
元朗八鄉丈量約份第111約地段第2902號(部分)、第2905號(部分)、
第2909號(部分)、第2910號(部分)、第2911號(部分)、
第2912號A分段(部分)、第2912號餘段(部分)及第2914號餘段(部分)
TEMPORARY OPEN STORAGE OF CONSTRUCTION MATERIALS AND
MACHINERIES FOR A PERIOD OF 3 YEARS
LOTS 2902 (PART), 2905 (PART), 2909 (PART), 2910 (PART),
2911 (PART), 2912 S.A (PART), 2912 RP (PART) AND
2914 RP (PART) IN D.D. 111, PAT HEUNG, YUEN LONG

規劃署
PLANNING
DEPARTMENT



參考編號
REFERENCE No.
A/YL-PH/789

圖 PLAN
A-3

申請地點
APPLICATION SITE



日期 DATE 1.8.2018



日期 DATE 3.9.2018



日期 DATE 3.9.2018

本圖於2018年9月4日擬備，所根據的資料為攝於2018年8月1日及2018年9月3日的實地照片
PLAN PREPARED ON 4.9.2018 BASED ON SITE PHOTOS TAKEN ON 1.8.2018 & 3.9.2018

實地照片 SITE PHOTOS

臨時露天存放建築材料及機械（為期3年）
元朗八鄉丈量約份第111約地段第2902號（部分）、第2905號（部分）、第2909號（部分）、第2910號（部分）、第2911號（部分）、第2912號A分段（部分）、第2912號餘段（部分）及第2914號餘段（部分）
TEMPORARY OPEN STORAGE OF CONSTRUCTION MATERIALS AND MACHINERIES FOR A PERIOD OF 3 YEARS
LOTS 2902 (PART), 2905 (PART), 2909 (PART), 2910 (PART), 2911 (PART), 2912 S.A (PART), 2912 RP (PART) AND 2914 RP (PART) IN D.D. 111, PAT HEUNG, YUEN LONG

規劃署
PLANNING
DEPARTMENT



參考編號
REFERENCE No.
AYL-PH/789

圖 PLAN
A-4