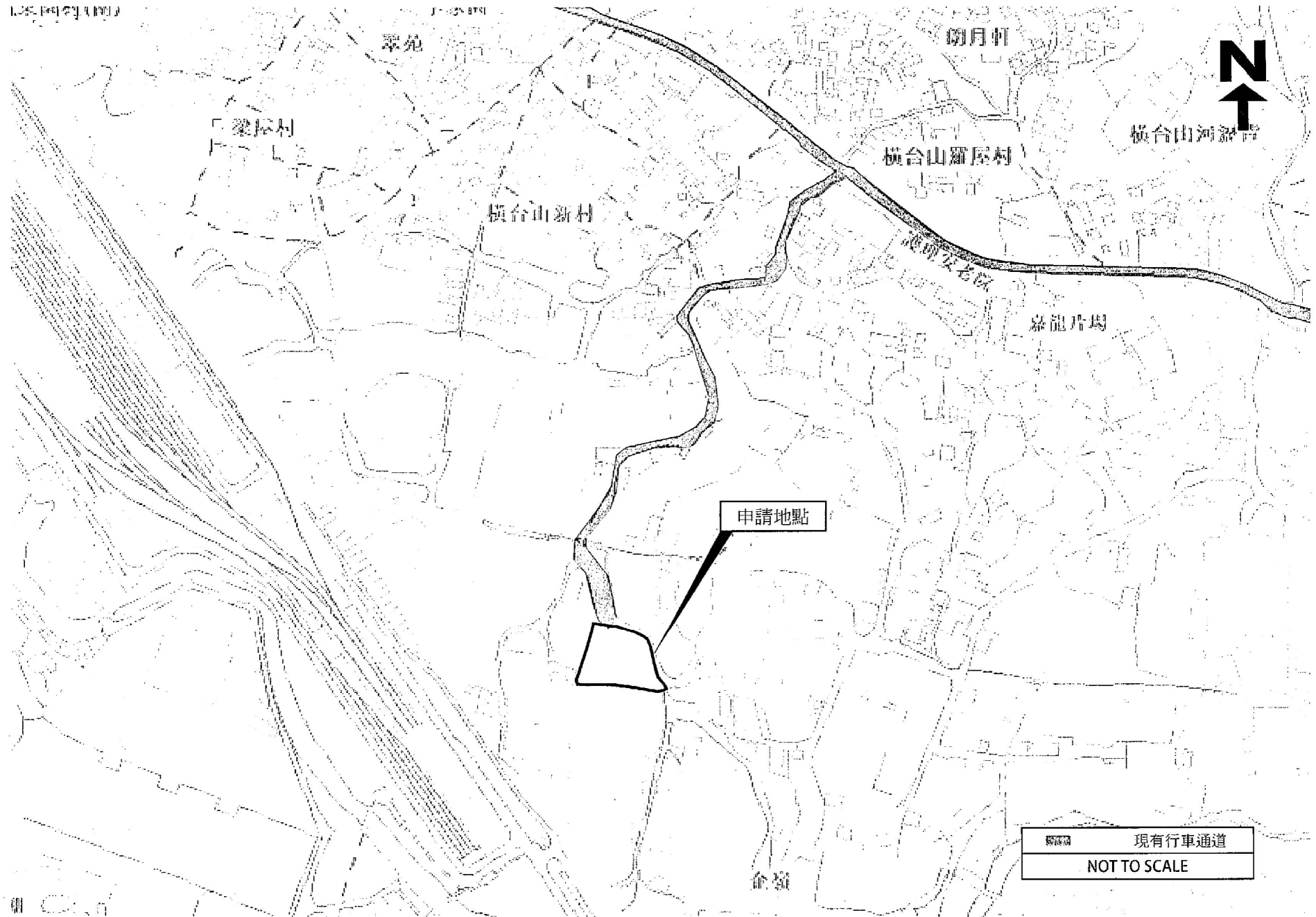


(摘錄自申請人於 4.1.2019 呈交的進一步資料)  
(Extract from Applicant's Further  
Information Submitted on 4.1.2019)

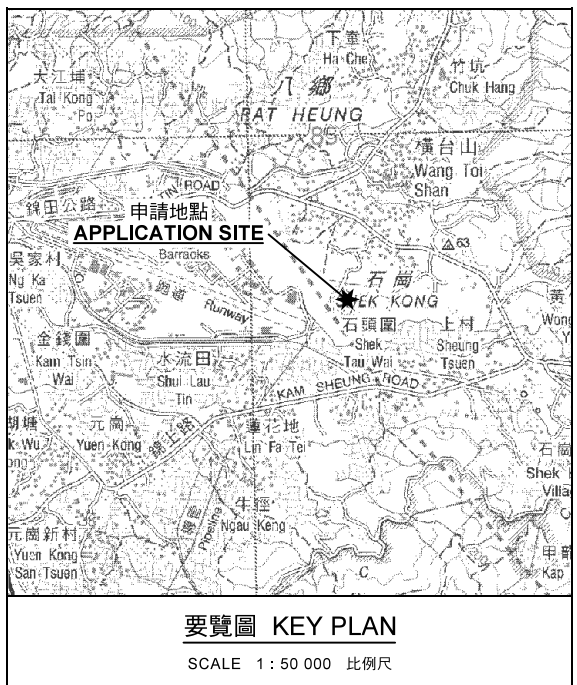
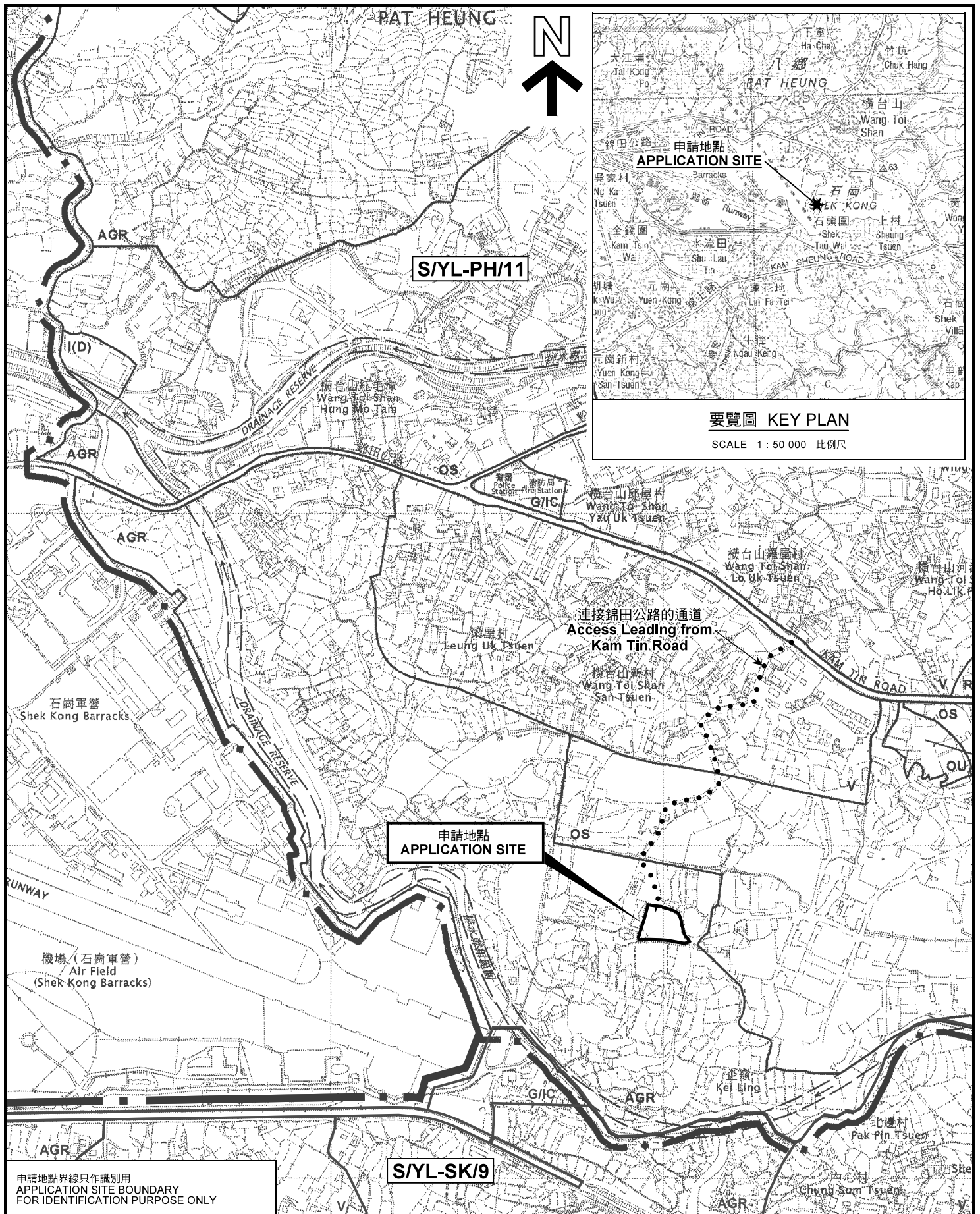
參考編號  
REFERENCE No.  
AYL-PH/799

繪圖 DRAWING  
A-1



(摘錄自申請人於 28.11.2018 呈交的申請書)  
 (Extract from Applicant's  
 Submission of 28.11.2018)

參考編號 REFERENCE No. AYL-PH/799	繪圖 DRAWING A-2
-------------------------------------	-------------------



申請地點界線只作識別用  
APPLICATION SITE BOUNDARY  
FOR IDENTIFICATION PURPOSE ONLY

本摘要圖於2019年1月10日擬備，  
所根據的資料為於2006年10月17日  
核准的分區計劃大綱圖編號 S/YL-PH/11  
EXTRACT PLAN PREPARED ON 10.1.2019  
BASED ON OUTLINE ZONING PLAN No.  
S/YL-PH/11 APPROVED ON 17.10.2006

**位置圖 LOCATION PLAN**

擬議臨時公眾停車場(貨櫃車除外) (為期3年)  
元朗八鄉丈量約份第114約地段第60號(部分)、  
第61號(部分)及第62號(部分)  
PROPOSED TEMPORARY PUBLIC VEHICLE PARK  
(EXCLUDING CONTAINER VEHICLE) FOR A PERIOD OF 3 YEARS  
LOTS 60 (PART), 61 (PART) AND 62 (PART) IN D.D. 114,  
PAT HEUNG, YUEN LONG

SCALE 1 : 7 500 比例尺

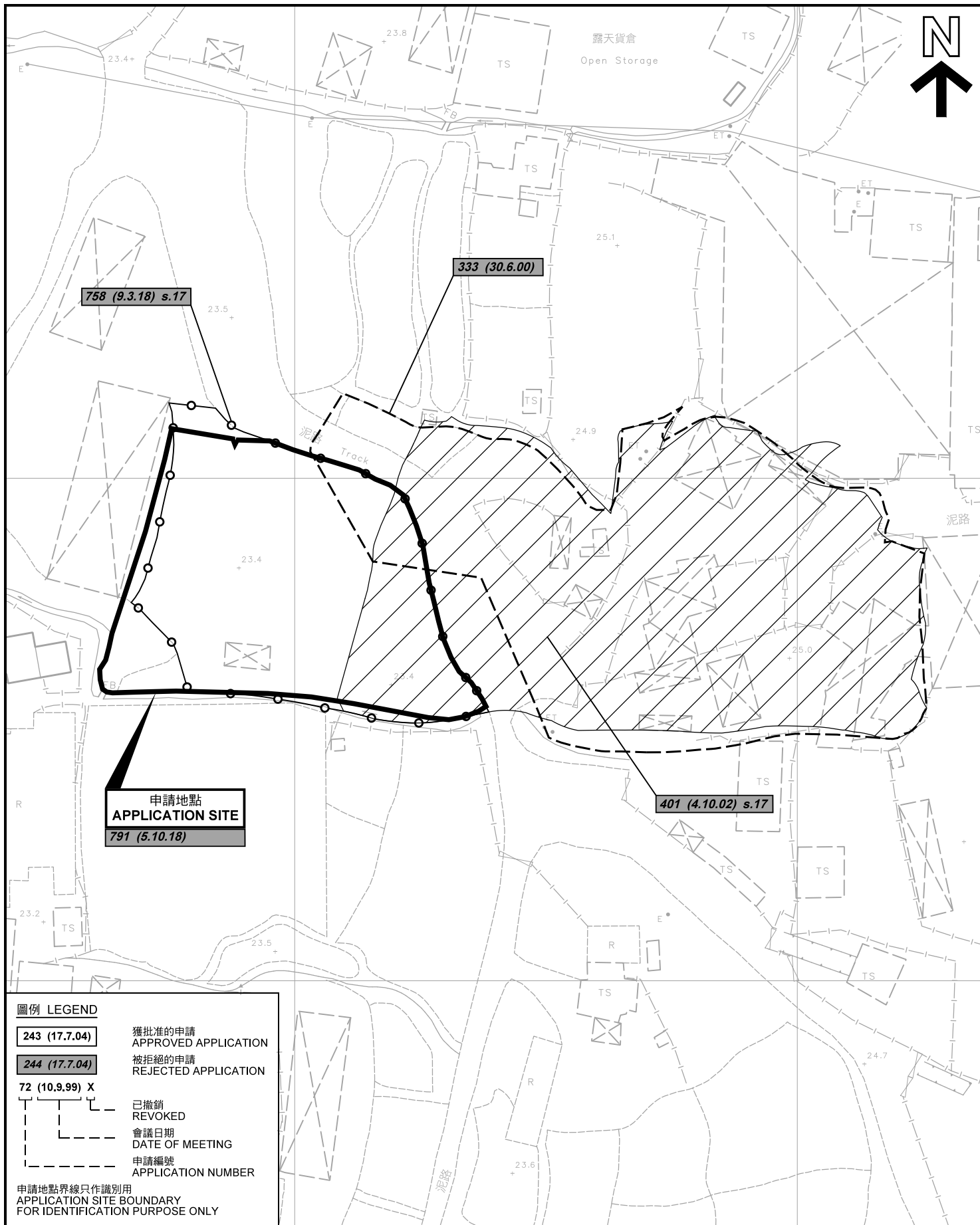
米 100 0 100 200 300 米  
METRES

**規劃署  
PLANNING  
DEPARTMENT**



參考編號  
REFERENCE No.  
A/YL-PH/799

**圖 PLAN  
A-1a**



**圖例 LEGEND**

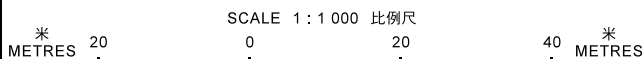
- 243 (17.7.04) 獲批准的申請  
APPROVED APPLICATION
- 244 (17.7.04) 被拒絕的申請  
REJECTED APPLICATION
- 72 (10.9.99) X 已撤銷  
REVOKED
- 會議日期  
DATE OF MEETING
- 申請編號  
APPLICATION NUMBER

申請地點界線只作識別用  
APPLICATION SITE BOUNDARY  
FOR IDENTIFICATION PURPOSE ONLY

本摘要圖於2019年1月10日擬備，所根據的資料為測量圖編號 6-NE-14C  
EXTRACT PLAN PREPARED ON 10.1.2019  
BASED ON SURVEY SHEET No. 6-NE-14C

**先前申請圖 PREVIOUS APPLICATION PLAN**

擬議臨時公眾停車場(貨櫃車除外) (為期3年)  
元朗八鄉丈量約份第114約地段第60號(部分)、  
第61號(部分)及第62號(部分)  
PROPOSED TEMPORARY PUBLIC VEHICLE PARK  
(EXCLUDING CONTAINER VEHICLE) FOR A PERIOD OF 3 YEARS  
LOTS 60 (PART), 61 (PART) AND 62 (PART) IN D.D. 114,  
PAT HEUNG, YUEN LONG

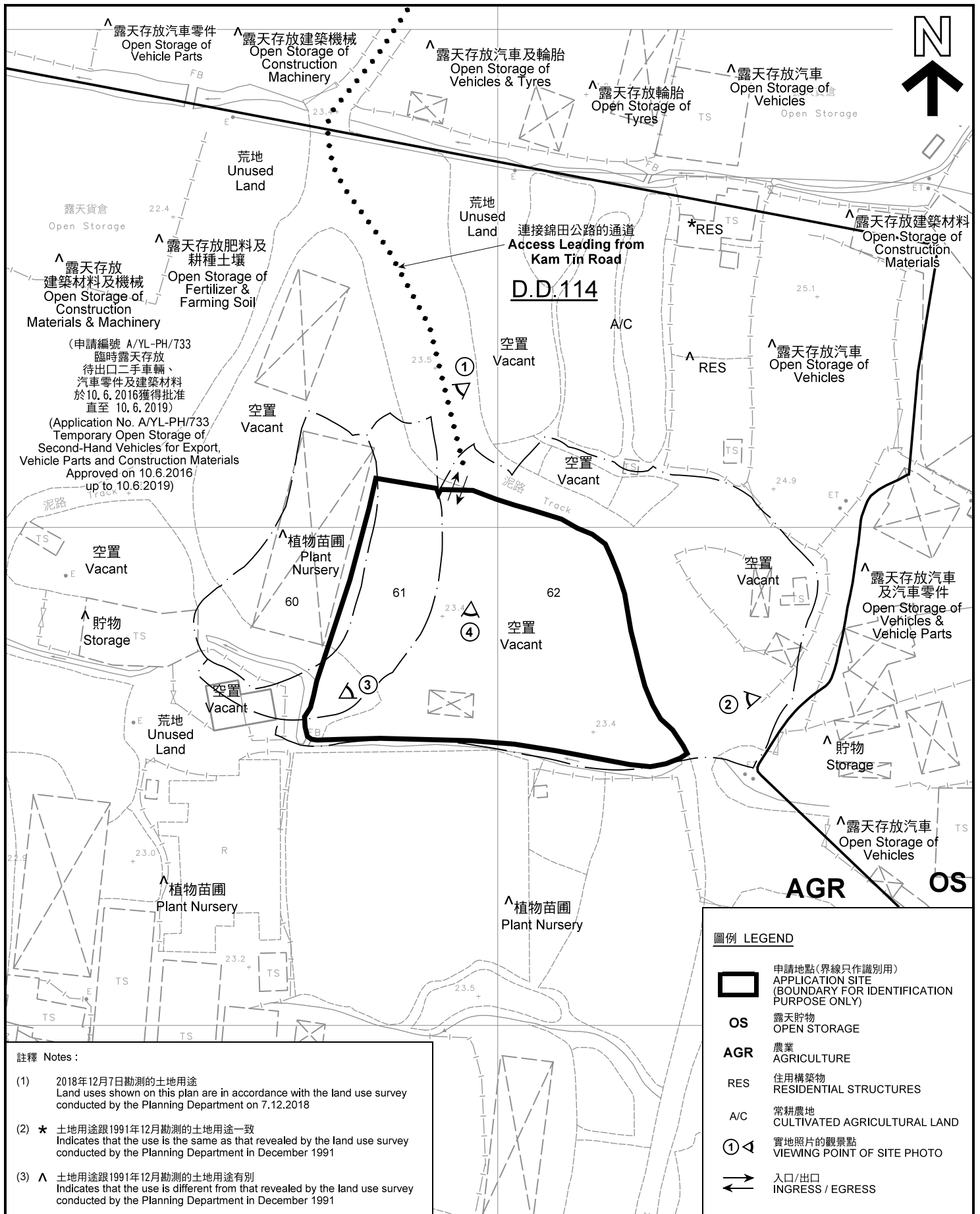


規劃署  
PLANNING  
DEPARTMENT



參考編號  
REFERENCE No.  
AYL-PH/799

圖 PLAN  
A-1b



**註釋 Notes :**

- (1) 2018年12月7日勘測的土地用途  
Land uses shown on this plan are in accordance with the land use survey conducted by the Planning Department on 7.12.2018
- (2) \* 土地用途跟1991年12月勘測的土地用途一致  
Indicates that the use is the same as that revealed by the land use survey conducted by the Planning Department in December 1991
- (3) ^ 土地用途跟1991年12月勘測的土地用途有別  
Indicates that the use is different from that revealed by the land use survey conducted by the Planning Department in December 1991


**圖例 LEGEND**

- 申請地點(界線只作識別用)  
APPLICATION SITE (BOUNDARY FOR IDENTIFICATION PURPOSE ONLY)
- OS** 露天貯物  
OPEN STORAGE
- AGR** 農業  
AGRICULTURE
- RES** 住用構築物  
RESIDENTIAL STRUCTURES
- A/C** 常耕農地  
CULTIVATED AGRICULTURAL LAND
- 實地照片的觀景點  
VIEWING POINT OF SITE PHOTO
- 入口/出口  
INGRESS / EGRESS

**平面圖 SITE PLAN**

擬議臨時公眾停車場(貨櫃車除外)(為期3年)  
元朗八鄉丈量約份第114約地段第60號(部分)、  
第61號(部分)及第62號(部分)  
PROPOSED TEMPORARY PUBLIC VEHICLE PARK  
(EXCLUDING CONTAINER VEHICLE) FOR A PERIOD OF 3 YEARS  
LOTS 60 (PART), 61 (PART) AND 62 (PART) IN D.D. 114,  
PAT HEUNG, YUEN LONG

SCALE 1 : 1 000 比例尺



本摘要圖於2018年12月28日擬備, 所根據的資料為測量圖編號 6-NE-14C  
EXTRACT PLAN PREPARED ON 28.12.2018  
BASED ON SURVEY SHEET No.  
6-NE-14C

**規劃署  
PLANNING  
DEPARTMENT**



參考編號  
REFERENCE No.  
**AYL-PH/799**

**圖 PLAN  
A-2**



連接錦田公路的通道  
Access Leading from  
Kam Tin Road

緊急救援西路

ERS WEST ROAD

企嶺  
KEILING

圖例 LEGEND



申請地點(界線只作識別用)  
APPLICATION SITE  
(BOUNDARY FOR IDENTIFICATION  
PURPOSE ONLY)

本摘要圖於2018年12月28日擬備，所根據的資料為地政總署於2018年3月13日拍得的航攝照片編號 E035748C  
EXTRACT PLAN PREPARED ON 28.12.2018  
BASED ON AERIAL PHOTO No.  
E035748C TAKEN ON 13.3.2018  
BY LANDS DEPARTMENT

航攝照片 AERIAL PHOTO


擬議臨時公眾停車場(貨櫃車除外) (為期3年)  
元朗八鄉丈量約份第114約地段第60號(部分)、  
第61號(部分)及第62號(部分)  
PROPOSED TEMPORARY PUBLIC VEHICLE PARK  
(EXCLUDING CONTAINER VEHICLE) FOR A PERIOD OF 3 YEARS  
LOTS 60 (PART), 61 (PART) AND 62 (PART) IN D.D. 114,  
PAT HEUNG, YUEN LONG

規劃署  
PLANNING  
DEPARTMENT



參考編號  
REFERENCE No.  
AYL-PH/799

圖 PLAN  
A-3



申請地點界線只作識別用 APPLICATION SITE BOUNDARY FOR IDENTIFICATION PURPOSE ONLY

本圖於2018年12月31日擬備，所根據的資料為攝於2018年12月7日的實地照片  
 PLAN PREPARED ON 31.12.2018  
 BASED ON SITE PHOTOS  
 TAKEN ON 7.12.2018

**實地照片 SITE PHOTOS**  
 擬議臨時公眾停車場(貨櫃車除外) (為期3年)  
 元朗八鄉丈量約份第114約地段第60號(部分)、  
 第61號(部分)及第62號(部分)  
 PROPOSED TEMPORARY PUBLIC VEHICLE PARK  
 (EXCLUDING CONTAINER VEHICLE)  
 FOR A PERIOD OF 3 YEARS  
 LOTS 60 (PART), 61 (PART) AND 62 (PART) IN D.D. 114,  
 PAT HEUNG, YUEN LONG

**規劃署  
 PLANNING  
 DEPARTMENT**



參考編號  
 REFERENCE No.  
 A/YL-PH/799

圖 PLAN  
 A-4