





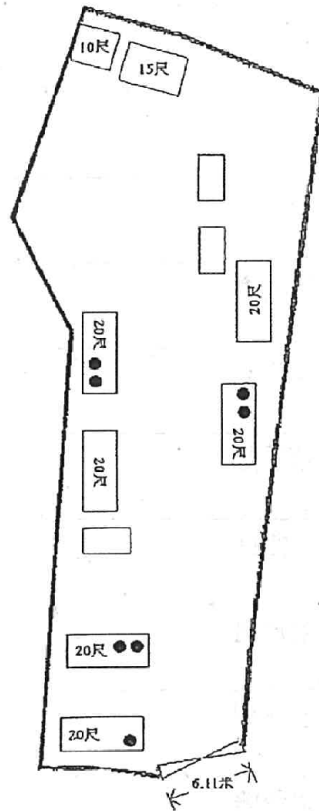


貴署檔號: TPB/A/YL-PH
 規劃許可附帶條件()項

貨櫃及停泊車輛位置圖

圖樣	解釋
	綠色有坑鐵皮圍牆，高8尺
	長4.575米X寬2.44米X高2.62米 儲物用途
	輕型客貨車停車位X3

圖樣	解釋
	門口位置
	長6.10米X寬2.44米X高2.62米 儲物用途 X 6
	長3.05米X寬2.44米X高2.62米 儲物用途



DD111-LOT2902號(部份)、2905號(部份)、2909號(部份)、2910號(部份)、2911號(部份)

圖則所示第111約的地段

LOT(S) AS SHOWN ON THIS PLAN IN DD111

SCALE 1:1000 比例尺







(摘錄自申請人於23.7.2019呈交的進一步資料)
 (Extract from Applicant's Further
 Information Submitted on 23.7.2019)

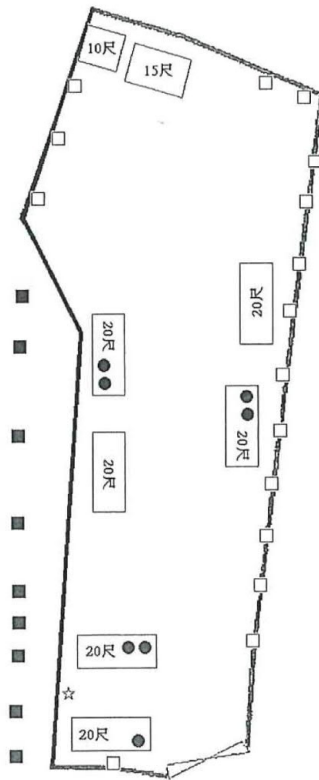
參考編號 REFERENCE No. AYL-PH/810	繪圖 DRAWING A-1
-------------------------------------	-------------------

貴署檔號: TPB/A/YL-PH
 規劃許可附帶條件()項

美化環境平面圖

圖樣	解釋
	綠色有坑鐵皮圍牆，高8尺
	五公斤乾粉式滅火桶擺放位置
	長4.575米X寬2.44米X高2.62米 儲物用途
	現有樹木 細葉榕

圖樣	解釋
	門口位置
	長6.10米X寬2.44米X高2.62米 儲物用途 X 6
	長3.05米X寬2.44米X高2.62米 儲物用途
	水喉
	現有樹木 在中請範圍外細葉榕，與場內的細葉榕是同時種植。



DD111-LOT2902號(部份)、2905號(部份)、2909號(部份)、2910號(部份)、2911號(部份)

圖則所示第111約的地段

LOT(S) AS SHOWN ON THIS PLAN IN DD111

SCALE 1:1000 比例尺










(摘錄自申請人於 18.4.2019 呈交的申請書)
 (Extract from Applicant's
 Submission of 18.4.2019)

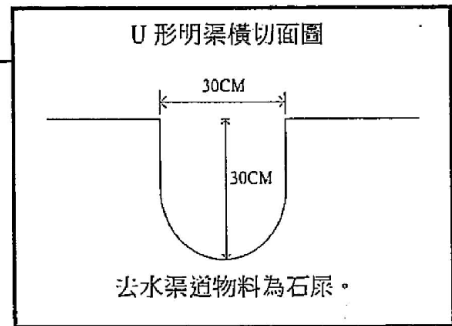
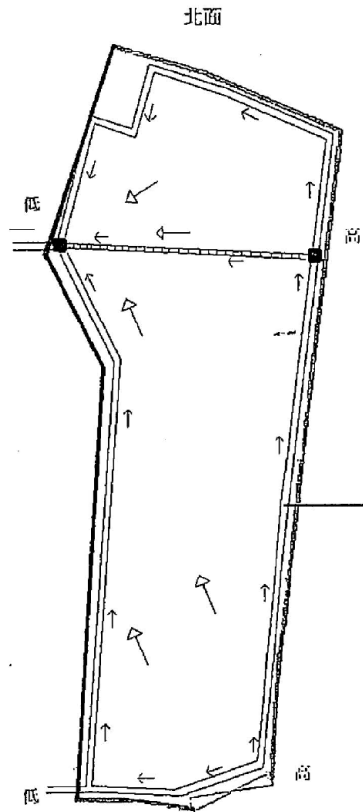
參考編號 REFERENCE No. AYL-PH/810	繪圖 DRAWING A-2
-------------------------------------	-------------------

貴署檔號: TPB/A/YL-PH
 規劃許可附帶條件()項

現有排水設施平面圖

圖樣	解釋
	U形明渠 約闊30cm x 深30cm
	綠色有坑鐵皮圍牆，高8尺
	去水暗渠

圖樣	解釋
	水流方向
	門口位置
	沙井位置 長60cm x 闊60cm x 高60cm
	渠道中的水流方向



DD111-LOT2902號(部份)、2905號(部份)、2909號(部份)、2910號(部份)、2911號(部份)

圖則所示第111約的地段

LOT(S) AS SHOWN ON THIS PLAN IN DD111

SCALE 1: 1000 比例尺



(摘錄自申請人於 18.4.2019 呈交的申請書)
 (Extract from Applicant's
 Submission of 18.4.2019)

參考編號 REFERENCE No. AYL-PH/810	繪圖 DRAWING A-3
-------------------------------------	-------------------



規劃申請編號: TPB/A/YL-PH/810

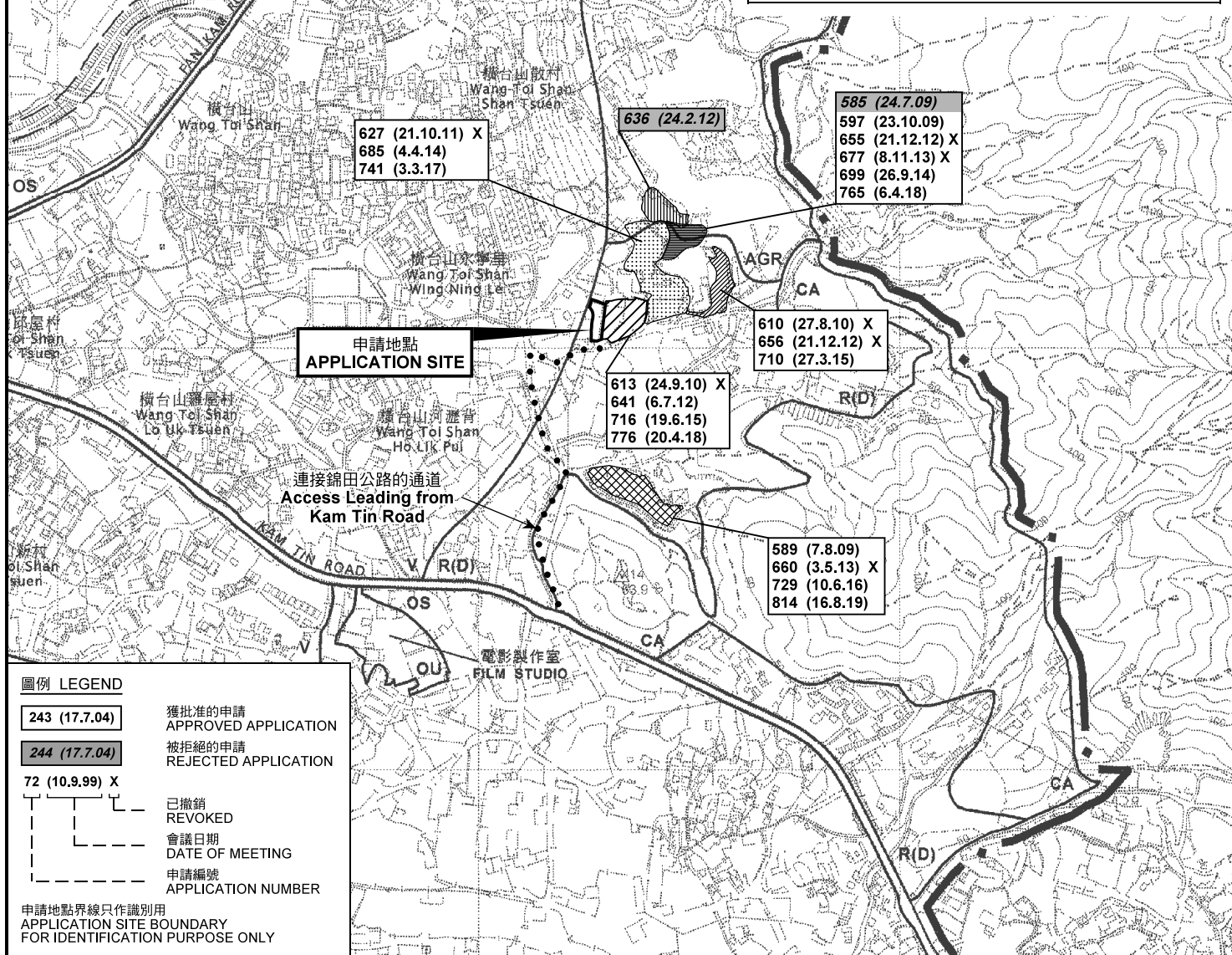
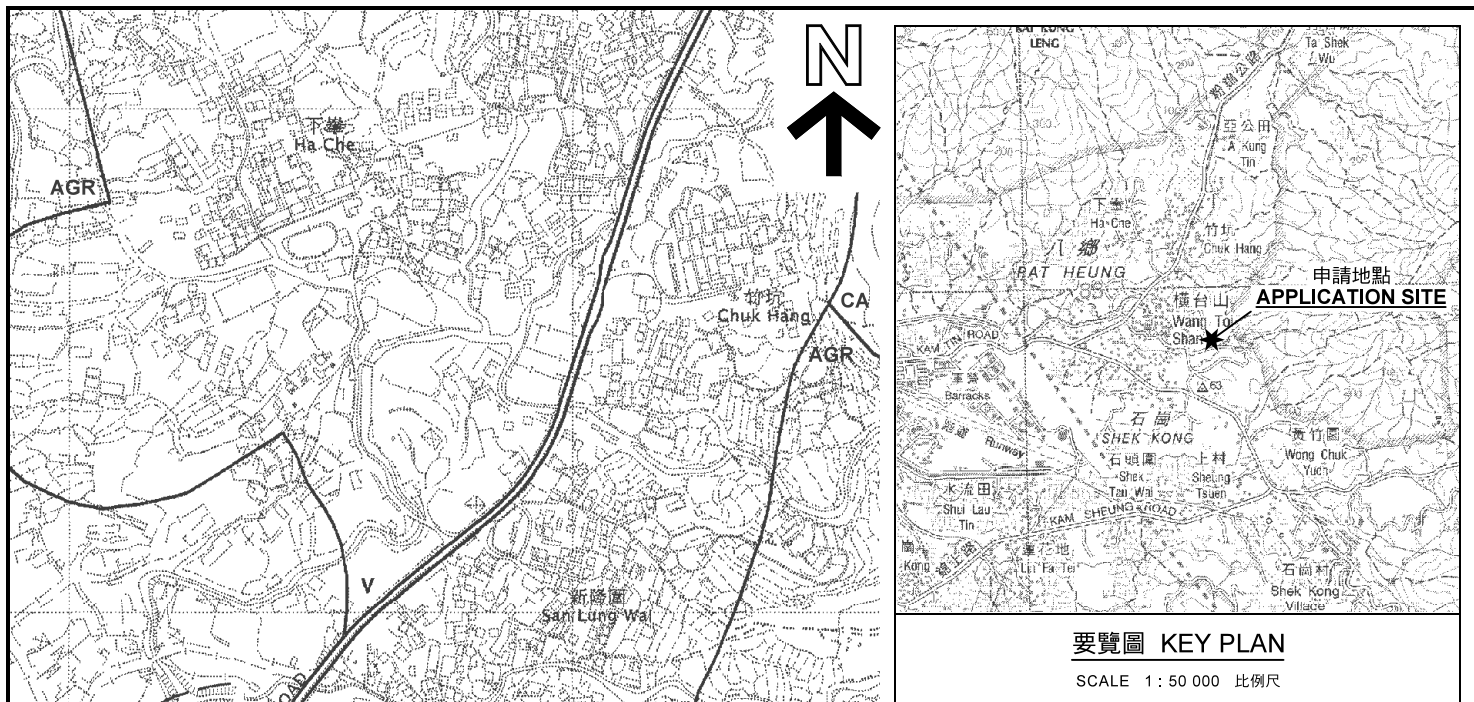
地點: DD111-LOT2902 號(部份), 2905 號(部份), 2909 號(部份), 2910 號(部份), 2911 號(部份)

地址: 新界八鄉橫台山永寧里

(摘錄自申請人於23.7.2019呈交的進一步資料)
(Extract from Applicant's Further
Information Submitted on 23.7.2019)

參考編號
REFERENCE No.
AYL-PH/810

繪圖 DRAWING
A-4



本摘要圖於2019年9月16日擬備，所根據的資料為於2006年10月17日核准的分區計劃大綱圖編號 S/YL-PH/11 EXTRACT PLAN PREPARED ON 16.9.2019 BASED ON OUTLINE ZONING PLAN No. S/YL-PH/11 APPROVED ON 17.10.2006


位置圖及同類申請 LOCATION PLAN WITH SIMILAR APPLICATIONS

臨時露天存放建築材料及機械 (為期3年)
元朗八鄉橫台山永寧里丈量約份第111約地段第2902號(部分)、第2905號(部分)、第2909號(部分)、第2910號(部分)及第2911號(部分)
TEMPORARY OPEN STORAGE OF CONSTRUCTION MATERIALS AND MACHINERIES FOR A PERIOD OF 3 YEARS
LOTS 2902 (PART), 2905 (PART), 2909 (PART), 2910 (PART) AND 2911 (PART) IN D.D. 111, WING NING LEI, WANG TOI SHAN, PAT HEUNG, YUEN LONG

SCALE 1 : 7 500 比例尺

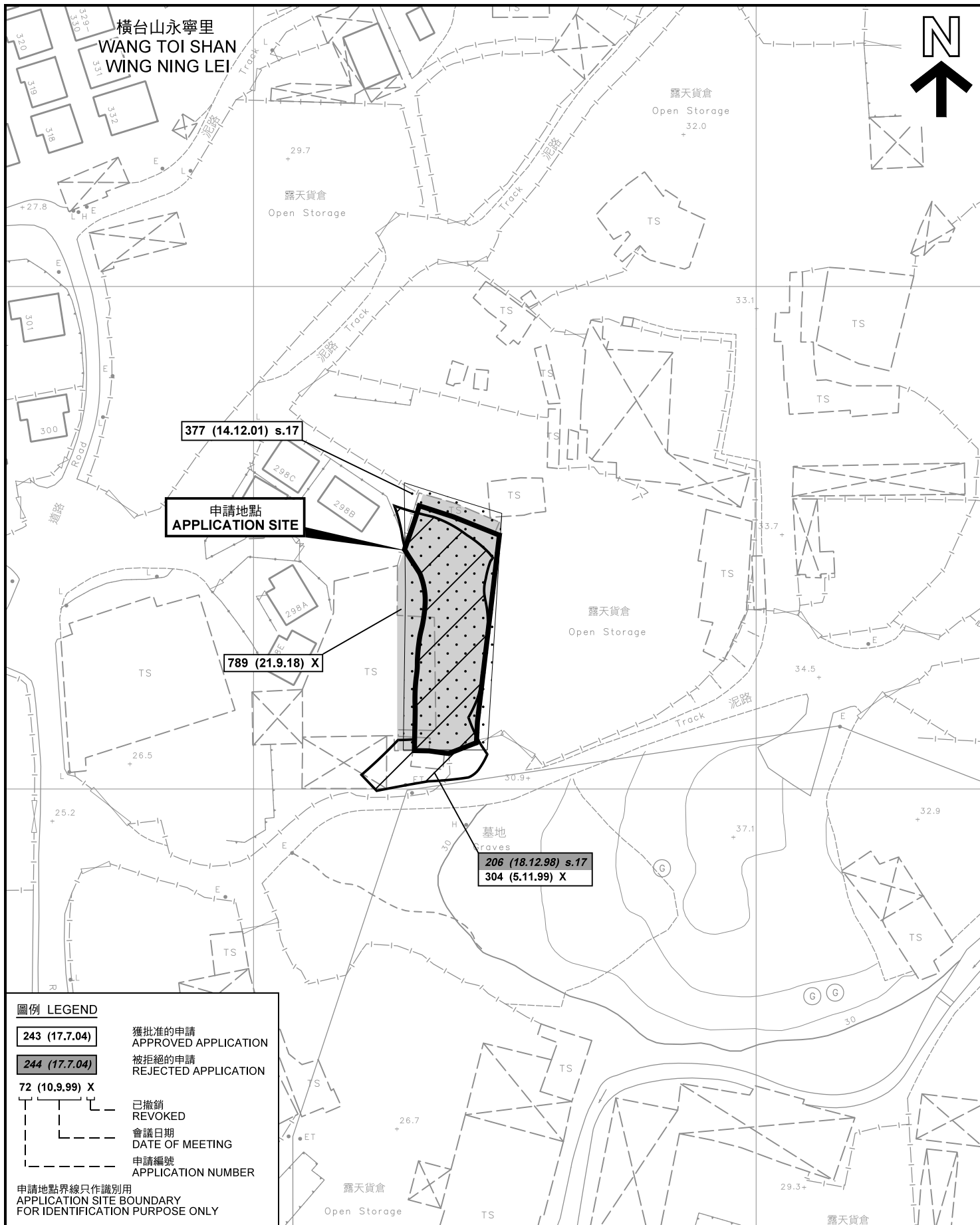
米 100 0 100 200 300 米
METRES

規劃署 PLANNING DEPARTMENT



參考編號 REFERENCE No. **A/YL-PH/810**

圖 PLAN **A-1a**



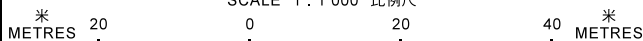
圖例 LEGEND

- 243 (17.7.04) 獲批准的申請
APPROVED APPLICATION
- 244 (17.7.04) 被拒絕的申請
REJECTED APPLICATION
- 72 (10.9.99) X 已撤銷
REVOKED
- 會議日期
DATE OF MEETING
- 申請編號
APPLICATION NUMBER

申請地點界線只作識別用
APPLICATION SITE BOUNDARY
FOR IDENTIFICATION PURPOSE ONLY

先前申請圖 PREVIOUS APPLICATION PLAN

臨時露天存放建築材料及機械 (為期3年)
元朗八鄉橫台山永寧里丈量約份第111約地段第2902號(部分)、
第2905號(部分)、第2909號(部分)、第2910號(部分)及第2911號(部分)
TEMPORARY OPEN STORAGE OF CONSTRUCTION MATERIALS
AND MACHINERIES FOR A PERIOD OF 3 YEARS
LOTS 2902 (PART), 2905 (PART), 2909 (PART), 2910 (PART)
AND 2911 (PART) IN D.D. 111, WING NING LEI,
WANG TOI SHAN, PAT HEUNG, YUEN LONG
SCALE 1 : 1 000 比例尺



**規劃署
PLANNING
DEPARTMENT**



參考編號
REFERENCE No.
AYL-PH/810

圖 PLAN
A-1b

本摘要圖於2019年9月16日擬備，所根據的資料為測量圖編號 6-NE-9D 及 6-NE-14B
EXTRACT PLAN PREPARED ON 16.9.2019
BASED ON SURVEY SHEETS No. 6-NE-9D & 6-NE-14B



橫台山散村
WANG TOI SHAN
SHAN TSUEN

橫台山永寧里
WANG TOI SHAN
WING NING LEI

橫台山河瀝背
WANG TOI SHAN
HO LIK PUI

連接錦田公路的通道
Access Leading
from Kam Tin Road

圖例 LEGEND



申請地點(界線只作識別用)
APPLICATION SITE
(BOUNDARY FOR IDENTIFICATION
PURPOSE ONLY)

本摘要圖於2019年8月30日擬備，所根據
的資料為地政總署於2018年1月3日拍得
的航攝照片編號 E032436C
EXTRACT PLAN PREPARED ON 30.8.2019
BASED ON AERIAL PHOTO No.
E032436C TAKEN ON 3.1.2018
BY LANDS DEPARTMENT

航攝照片 AERIAL PHOTO

臨時露天存放建築材料及機械(為期3年)
元朗八鄉橫台山永寧里丈量約份第111約地段第2902號(部分)、
第2905號(部分)、第2909號(部分)、第2910號(部分)及第2911號(部分)
TEMPORARY OPEN STORAGE OF CONSTRUCTION MATERIALS
AND MACHINERIES FOR A PERIOD OF 3 YEARS
LOTS 2902 (PART), 2905 (PART), 2909 (PART), 2910 (PART)
AND 2911 (PART) IN D.D. 111, WING NING LEI,
WANG TOI SHAN, PAT HEUNG, YUEN LONG

規劃署
PLANNING
DEPARTMENT



參考編號
REFERENCE No.
AYL-PH/810

圖 PLAN
A-3



實地照片 SITE PHOTOS

臨時露天存放建築材料及機械（為期3年）
 元朗八鄉橫台山永寧里丈量約份第111約地段第2902號（部分）、
 第2905號（部分）、第2909號（部分）、第2910號（部分）及第2911號（部分）
 TEMPORARY OPEN STORAGE OF CONSTRUCTION MATERIALS
 AND MACHINERIES FOR A PERIOD OF 3 YEARS
 LOTS 2902 (PART), 2905 (PART), 2909 (PART), 2910 (PART)
 AND 2911 (PART) IN D.D. 111, WING NING LEI,
 WANG TOI SHAN, PAT HEUNG, YUEN LONG

規 劃 署
**PLANNING
 DEPARTMENT**



參考編號
 REFERENCE No.
A/YL-PH/810

圖 PLAN
A-4

本圖於2019年9月3日擬備，所根據的資料為攝於2019年8月30日的實地照片
 PLAN PREPARED ON 3.9.2019
 BASED ON SITE PHOTOS
 TAKEN ON 30.8.2019