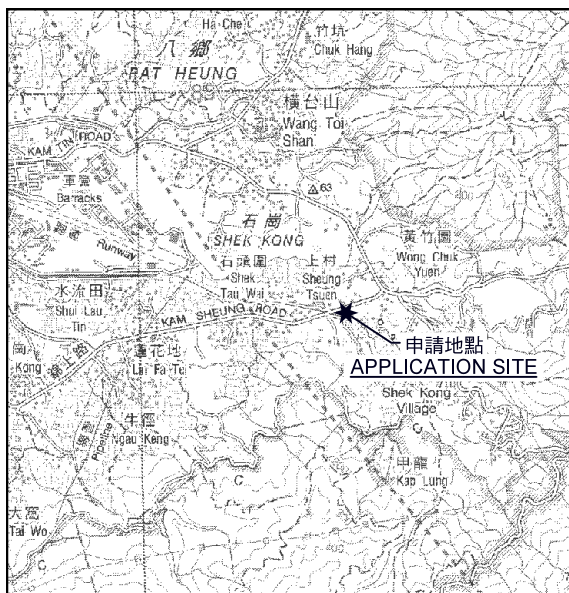


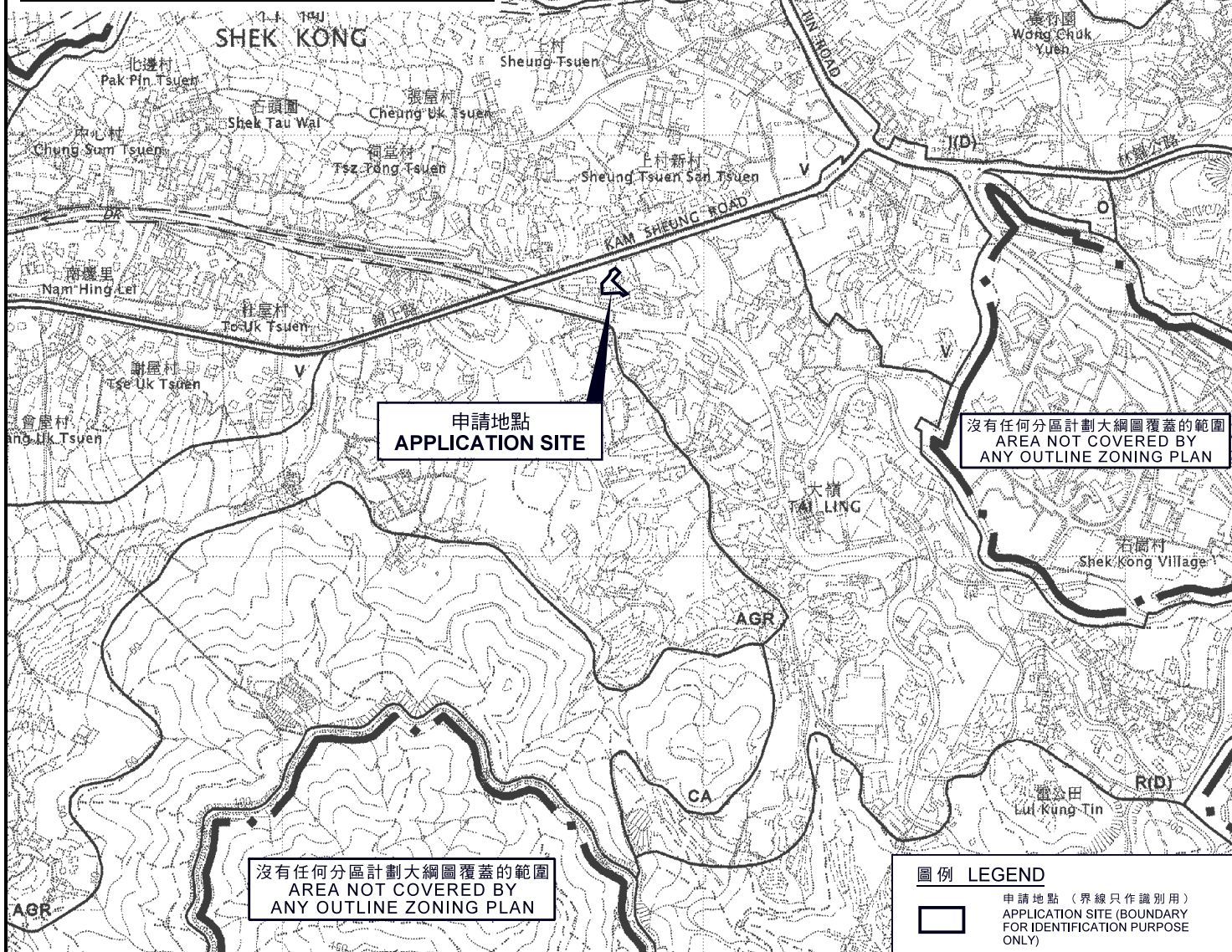
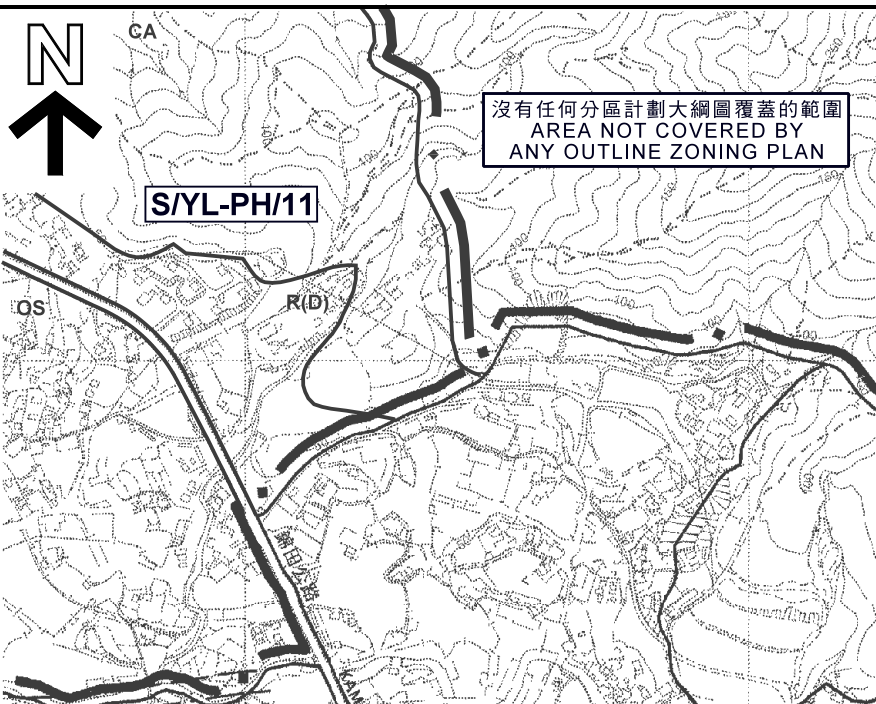
Project 項目名稱: Proposed Temporary Shop and Services (Retail Shop for Hardware Groceries) for a Period of 3 Years at Lot 878 (Part) in D.D.114 & Adjoining Government Land, Pat Heung, Yuen Long, N.T.	Drawing Title 圖目: Proposed Layout Plan	Remarks 備註:
	Drawing No. 圖號: Figure 3	

Scale 比例: 1:1000



要覽圖 KEY PLAN

SCALE 1: 50 000 比例尺



位置圖 LOCATION PLAN

本摘要圖於2019年1月31日擬備，
所根據的資料為於2006年10月17日
核准的分區計劃大綱圖編號 S/YL-SK/9
EXTRACT PLAN PREPARED ON 31.1.2019
BASED ON OUTLINE ZONING PLAN No.
S/YL-SK/9 APPROVED ON 17.10.2006

臨時商店及服務行業（五金雜貨零售店）（為期3年）
元朗八鄉丈量約份第114約地段第878號（部分）和毗連的政府土地
TEMPORARY SHOP AND SERVICES
(RETAIL SHOP FOR HARDWARE GROCERIES)
FOR A PERIOD OF 3 YEARS
LOT 878 (PART) IN D.D. 114 AND
ADJOINING GOVERNMENT LAND, PAT HEUNG, YUEN LONG

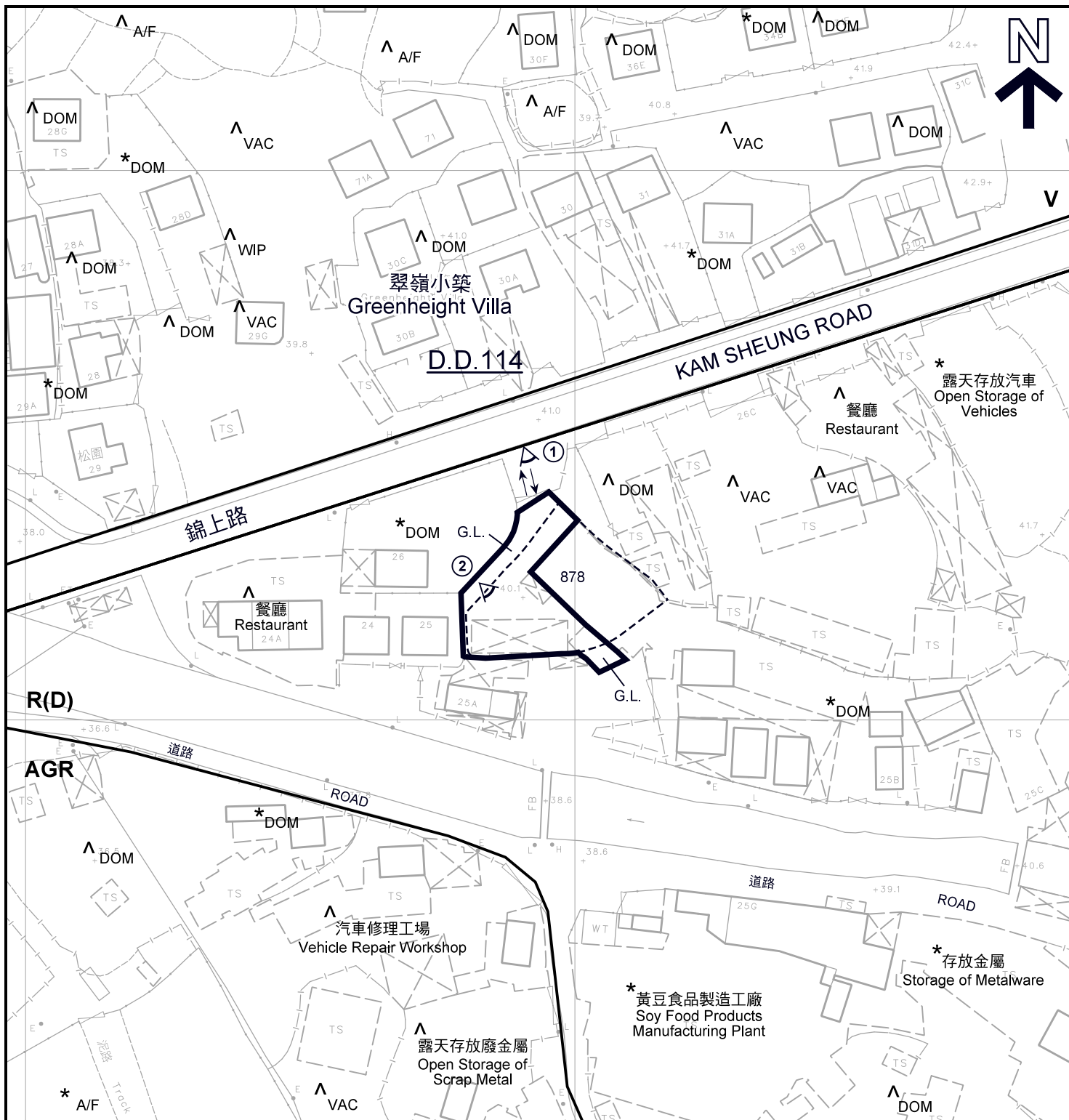
SCALE 1: 7 500 比例尺
米 100 0 100 200 300 米
METRES

規劃署
PLANNING
DEPARTMENT



參考編號
REFERENCE No.
A/YL-SK/248

圖 PLAN
A-1



圖例 LEGEND



申請地點 (界線只作識別用)
APPLICATION SITE
(BOUNDARY FOR IDENTIFICATION
PURPOSE ONLY)

R(D)

住宅 (丁類)
RESIDENTIAL (GROUP D)

V

鄉村式發展
VILLAGE TYPE DEVELOPMENT

AGR

農業
AGRICULTURE

WIP

工程進行中
WORKS IN PROGRESS

DOM

住用構築物
DOMESTIC STRUCTURE

VAC

空置
VACANT

G.L.

政府土地
GOVERNMENT LAND

A/F

休耕農地
FALLOW AGRICULTURAL LAND

↔

入口 / 出口
INGRESS / EGRESS

①

實地照片的觀景點
VIEWING POINT OF SITE PHOTO

註釋 Notes:

- (1) 2019年1月8日勘測的土地用途
Land uses shown on this plan are in accordance with the land use survey conducted by the Planning Department on 8.1.2019
- (2) * 土地用途跟1991年12月勘測的土地用途一致
Indicates that the use is the same as that revealed by the land use survey conducted by the Planning Department on Dec 1991
- (3) ^ 土地用途跟1991年12月勘測的土地用途有別
Indicates that the use is different from that revealed by the land use survey conducted by the Planning Department on Dec 1991

平面圖 SITE PLAN

臨時商店及服務行業 (五金雜貨零售店) (為期3年)

元朗八鄉丈量約份第114約地段第878號 (部分) 和毗連的政府土地
TEMPORARY SHOP AND SERVICES
(RETAIL SHOP FOR HARDWARE GROCERIES)
FOR A PERIOD OF 3 YEARS
LOT 878 (PART) IN D.D. 114 AND
ADJOINING GOVERNMENT LAND, PAT HEUNG, YUEN LONG

SCALE 1 : 1 000 比例尺

米 20 0 20 40 米
METRES

規劃署
PLANNING
DEPARTMENT



參考編號
REFERENCE No.
A/YL-SK/248

圖 PLAN
A-2

本摘要圖於2019年1月31日擬備, 所根據的資料為測量圖編號6-NE-14D及19B
EXTRACT PLAN PREPARED ON 31.1.2019
BASED ON SURVEY SHEETS No.
6-NE-14D&19B



圖例 LEGEND



申請地點 (界線只作識別用)
APPLICATION SITE
(BOUNDARY FOR IDENTIFICATION
PURPOSE ONLY)

本摘要圖於2019年1月31日擬備，
所根據的資料為地政總署
於2018年3月13日拍得的航攝照片
編號E035409C

EXTRACT PLAN PREPARED ON 31.1.2019
BASED ON AERIAL PHOTO No.E035409C
TAKEN ON 13.3.2018 BY
LANDS DEPARTMENT

航攝照片 AERIAL PHOTO

臨時商店及服務行業 (五金雜貨零售店) (為期3年)
元朗八鄉丈量約份第114約地段第878號 (部分) 和毗連的政府土地
TEMPORARY SHOP AND SERVICES
(RETAIL SHOP FOR HARDWARE GROCERIES)
FOR A PERIOD OF 3 YEARS
LOT 878 (PART) IN D.D. 114 AND
ADJOINING GOVERNMENT LAND, PAT HEUNG, YUEN LONG

規劃署
PLANNING
DEPARTMENT



參考編號
REFERENCE No.
AYL-SK/248

圖 PLAN
A-3



本摘要圖於2019年1月31日擬備，
所根據的資料為攝於
2019年1月8日的實地照片

PLAN PREPARED ON 31.1.2019
BASED ON SITE PHOTOS
TAKEN ON 8.1.2019

實地照片 SITE PHOTO

臨時商店及服務行業（五金雜貨零售店）（為期3年）
元朗八鄉丈量約份第114約地段第878號（部分）和毗連的政府土地
TEMPORARY SHOP AND SERVICES
(RETAIL SHOP FOR HARDWARE GROCERIES)
FOR A PERIOD OF 3 YEARS
LOT 878 (PART) IN D.D. 114 AND
ADJOINING GOVERNMENT LAND, PAT HEUNG, YUEN LONG

規劃署
PLANNING
DEPARTMENT



參考編號
REFERENCE No.
A/YL-SK/248

圖 PLAN
A-4