

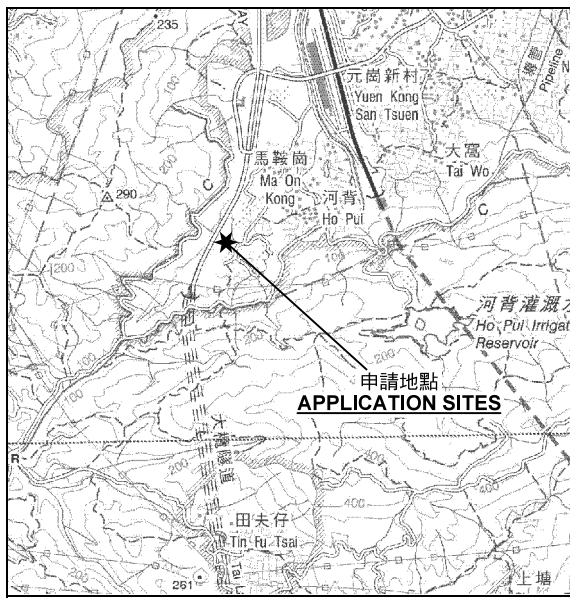
©地圖版權屬香港特區政府

地圖列印於 2020 年 5 月 30 日

<b>LEGEND</b> 有蓋場所 貨櫃 建築機械 建築物料 車位 出入口 申請範圍		Title 地盤平面圖	Scale NTS
--	--	----------------	-----------

(摘錄自申請人於 24. 6. 2020 呈交的申請書)  
 (Extract from Applicant's Submission of 24.6.2020)

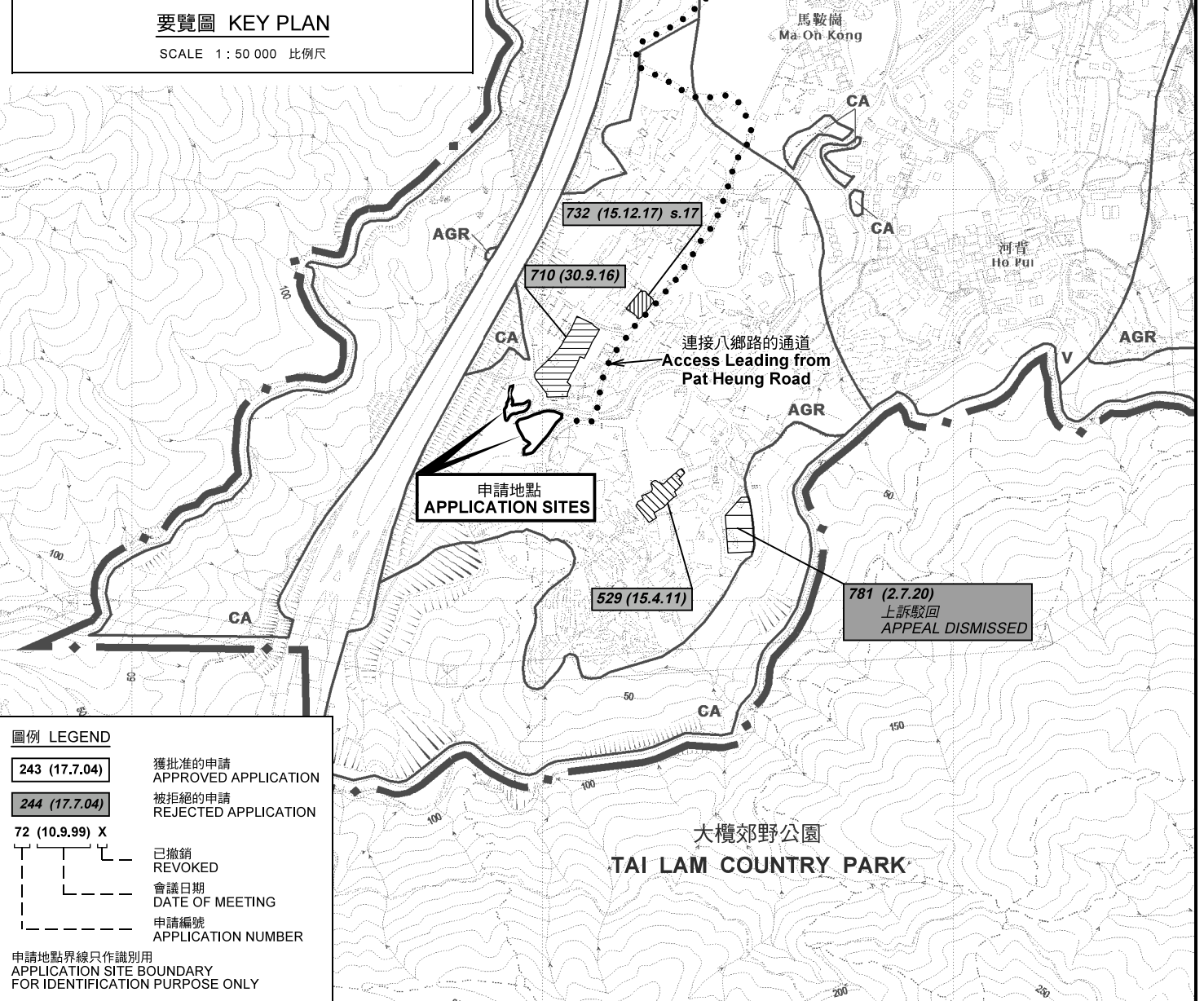
參考編號 REFERENCE No. A/YL-KTS/853	繪圖 DRAWING A-1
---------------------------------------	-------------------



申請地點  
APPLICATION SITES

要覽圖 KEY PLAN

SCALE 1 : 50 000 比例尺



圖例 LEGEND

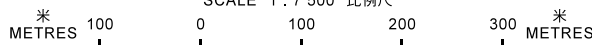
- 243 (17.7.04) 獲批准的申請 APPROVED APPLICATION
- 244 (17.7.04) 被拒絕的申請 REJECTED APPLICATION
- 72 (10.9.99) X 已撤銷 REVOKED
- - - 會議日期 DATE OF MEETING
- - - 申請編號 APPLICATION NUMBER

申請地點界線只作識別用  
APPLICATION SITE BOUNDARY  
FOR IDENTIFICATION PURPOSE ONLY

本摘要圖於2020年8月14日擬備，  
所根據的資料為於2018年12月11日  
核准的分區計劃大綱圖編號 S/YL-KTS/15  
EXTRACT PLAN PREPARED ON 14.8.2020  
BASED ON OUTLINE ZONING PLAN No.  
S/YL-KTS/15 APPROVED ON 11.12.2018

位置圖及同類申請 LOCATION PLAN WITH SIMILAR APPLICATIONS

臨時露天存放建築機械、物料、設備  
和貨櫃連附屬辦公室（為期3年）  
元朗錦田南丈量約份第113約地段第504號餘段及第512號A-E分段  
TEMPORARY OPEN STORAGE OF CONSTRUCTION MACHINERY,  
MATERIALS, EQUIPMENT AND CONTAINERS WITH ANCILLARY OFFICE  
FOR A PERIOD OF 3 YEARS  
LOTS 504 RP AND 512 S.A - S.E IN D.D. 113,  
KAM TIN SOUTH, YUEN LONG  
SCALE 1 : 7 500 比例尺

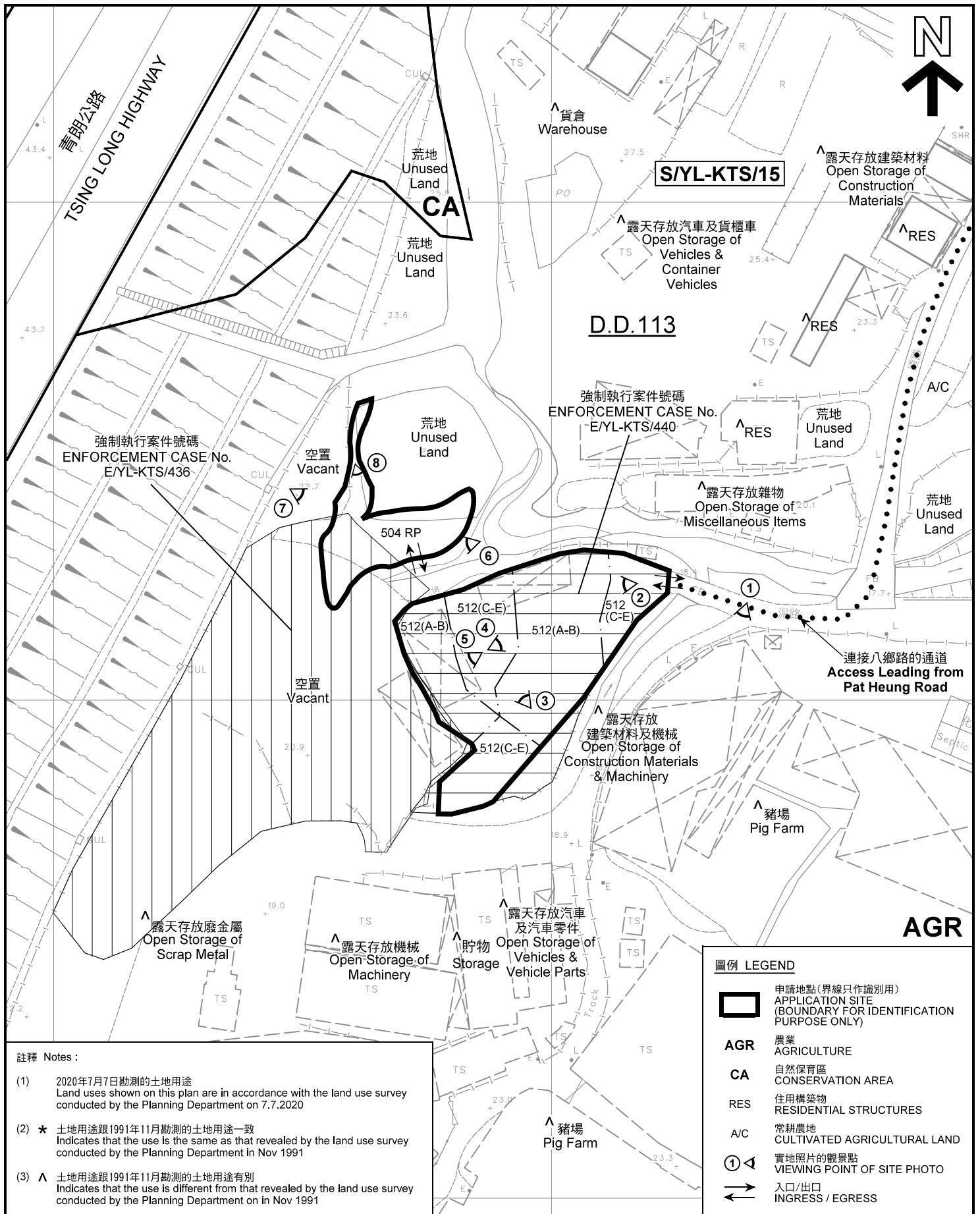


規劃署  
PLANNING  
DEPARTMENT



參考編號  
REFERENCE No.  
A/YL-KTS/853

圖 PLAN  
A-1



註釋 Notes :

- (1) 2020年7月7日勘測的土地用途  
Land uses shown on this plan are in accordance with the land use survey conducted by the Planning Department on 7.7.2020
- (2) \* 土地用途跟1991年11月勘測的土地用途一致  
Indicates that the use is the same as that revealed by the land use survey conducted by the Planning Department in Nov 1991
- (3) ^ 土地用途跟1991年11月勘測的土地用途有別  
Indicates that the use is different from that revealed by the land use survey conducted by the Planning Department on in Nov 1991

圖例 LEGEND

- 申請地點(界線只作識別用)  
APPLICATION SITE  
(BOUNDARY FOR IDENTIFICATION  
PURPOSE ONLY)
- AGR** 農業  
AGRICULTURE
- CA** 自然保育區  
CONSERVATION AREA
- RES** 住用構築物  
RESIDENTIAL STRUCTURES
- A/C** 常耕農地  
CULTIVATED AGRICULTURAL LAND
- 實地照片的觀景點  
VIEWING POINT OF SITE PHOTO
- 入口/出口  
INGRESS / EGRESS

平面圖 SITE PLAN

臨時露天存放建築機械、物料、設備  
和貨櫃連附屬辦公室 (為期3年)

元朗錦田南丈量約份第113約地段第504號餘段及第512號A-E分段  
TEMPORARY OPEN STORAGE OF CONSTRUCTION MACHINERY,  
MATERIALS, EQUIPMENT AND CONTAINERS WITH ANCILLARY OFFICE  
FOR A PERIOD OF 3 YEARS

LOTS 504 RP AND 512 S.A - S.E IN D.D. 113,  
KAM TIN SOUTH, YUEN LONG

SCALE 1 : 1 000 比例尺

本摘要圖於2020年8月14日擬備，所根據的  
資料為測量圖編號 6-NE-22C  
EXTRACT PLAN PREPARED ON 14.8.2020  
BASED ON SURVEY SHEET No.  
6-NE-22C

米 METRES 20 0 20 40 米 METRES

規劃署  
PLANNING  
DEPARTMENT



參考編號  
REFERENCE No.  
A/YL-KTS/853

圖 PLAN  
A-2



圖例 LEGEND



申請地點(界線只作識別用)  
APPLICATION SITE  
(BOUNDARY FOR IDENTIFICATION  
PURPOSE ONLY)

本摘要圖於2020年8月14日擬備，所根據的資料為地政總署於2019年9月12日拍得的航攝照片編號 E063266C  
EXTRACT PLAN PREPARED ON 14.8.2020  
BASED ON AERIAL PHOTO No.  
E063266C TAKEN ON 12.9.2019  
BY LANDS DEPARTMENT

航攝照片 AERIAL PHOTO

臨時露天存放建築機械、物料、設備  
和貨櫃連附屬辦公室 (為期3年)  
元朗錦田南丈量約份第113約地段第504號餘段及第512號A-E分段  
TEMPORARY OPEN STORAGE OF CONSTRUCTION MACHINERY,  
MATERIALS, EQUIPMENT AND CONTAINERS WITH ANCILLARY OFFICE  
FOR A PERIOD OF 3 YEARS  
LOTS 504 RP AND 512 S.A - S.E IN D.D. 113,  
KAM TIN SOUTH, YUEN LONG

規劃署  
PLANNING  
DEPARTMENT



參考編號  
REFERENCE No.  
A/YL-KTS/853

圖 PLAN  
A-3



申請地點界線只作識別用 APPLICATION SITE BOUNDARY FOR IDENTIFICATION PURPOSE ONLY

本圖於2020年8月13日擬備，所根據的資料為攝於2020年7月7日的實地照片  
 PLAN PREPARED ON 13.8.2020  
 BASED ON SITE PHOTOS  
 TAKEN ON 7.7.2020

### 實地照片 SITE PHOTOS

臨時露天存放建築機械、物料、設備  
 和貨櫃連附屬辦公室（為期3年）  
 元朗錦田南丈量約份第113約地段第504號餘段及第512號A-E分段  
 TEMPORARY OPEN STORAGE OF CONSTRUCTION MACHINERY,  
 MATERIALS, EQUIPMENT AND CONTAINERS WITH ANCILLARY OFFICE  
 FOR A PERIOD OF 3 YEARS  
 LOTS 504 RP AND 512 S.A - S.E IN D.D. 113,  
 KAM TIN SOUTH, YUEN LONG

規劃署  
 PLANNING  
 DEPARTMENT



參考編號  
 REFERENCE No.  
 A/YL-KTS/853

圖 PLAN  
 A-4a



申請地點(南面部分)  
APPLICATION SITE  
(Southern Part)



申請地點(南面部分)  
APPLICATION SITE  
(Southern Part)

申請地點(北面部分)  
APPLICATION SITE  
(Northern Part)



申請地點(北面部分)  
APPLICATION SITE  
(Northern Part)



申請地點(北面部分)  
APPLICATION SITE  
(Northern Part)

申請地點界線只作識別用 APPLICATION SITE BOUNDARY FOR IDENTIFICATION PURPOSE ONLY

**實地照片 SITE PHOTOS**

臨時露天存放建築機械、物料、設備  
和貨櫃連附屬辦公室(為期3年)

元朗錦田南丈量約份第113約地段第504號餘段及第512號A-E分段  
TEMPORARY OPEN STORAGE OF CONSTRUCTION MACHINERY,  
MATERIALS, EQUIPMENT AND CONTAINERS WITH ANCILLARY OFFICE  
FOR A PERIOD OF 3 YEARS  
LOTS 504 RP AND 512 S.A - S.E IN D.D. 113,  
KAM TIN SOUTH, YUEN LONG

規 劃 署  
PLANNING  
DEPARTMENT



本圖於2020年8月12日擬備, 所根據的資料為攝於2020年7月7日的實地照片  
PLAN PREPARED ON 12.8.2020  
BASED ON SITE PHOTOS  
TAKEN ON 7.7.2020

參考編號  
REFERENCE No.  
A/YL-KTS/853

圖 PLAN  
A-4b