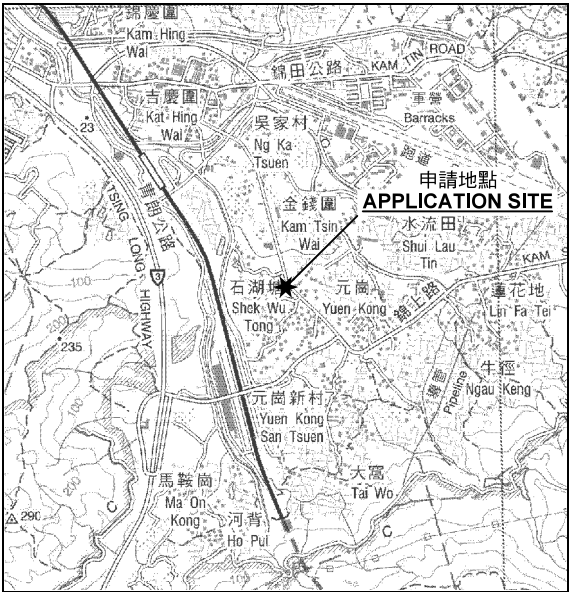
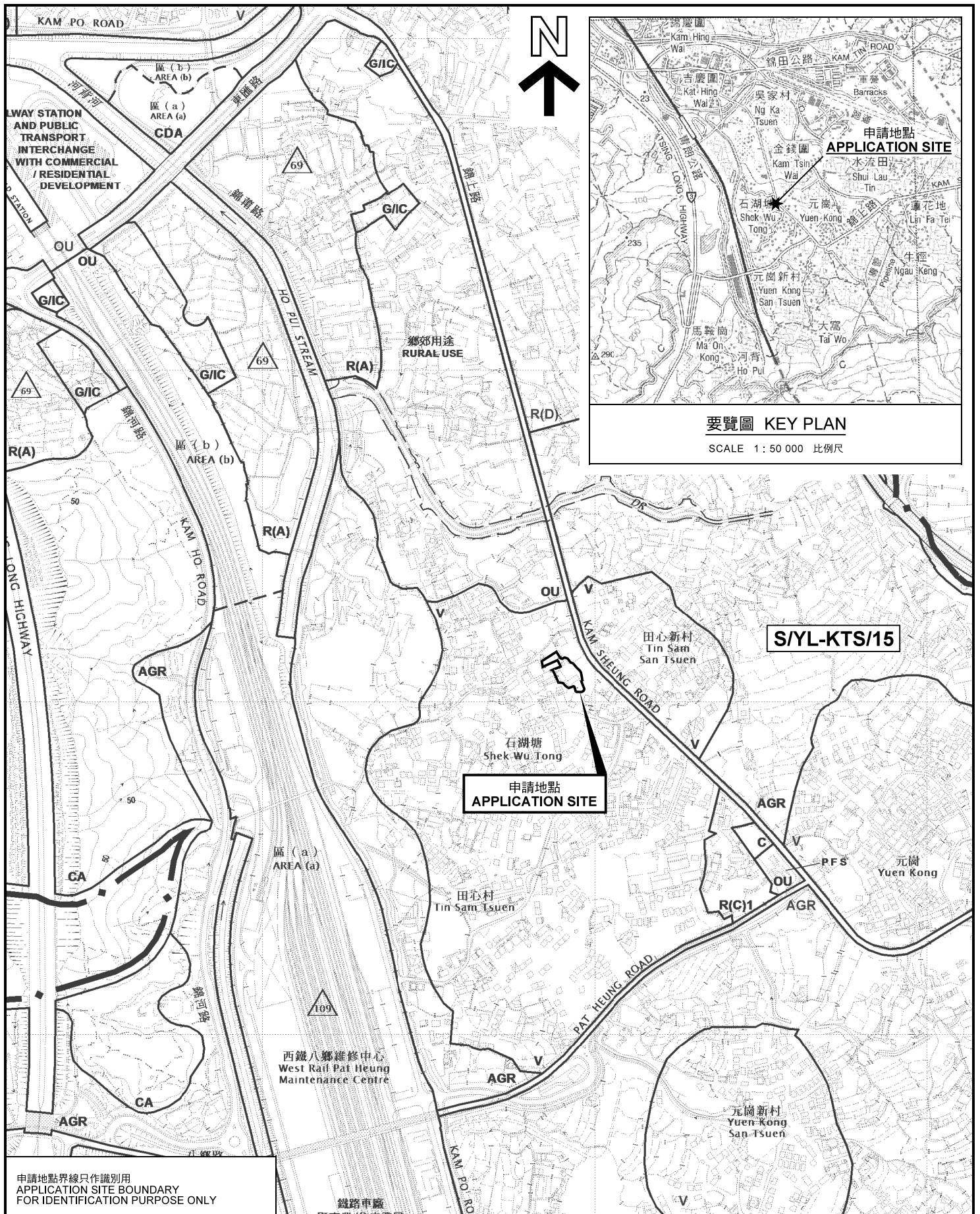


CLIENT WU ZHI QIAO (BRIDGE TO CHINA) CHARITABLE FOUNDATION LIMITED	PROJECT TITLE	PROPOSED TEMPORARY CENTRE AT FORMER SHEK WU SCHOOL, KAM TIN, YUEN LONG	DRAWING NO.	G01-001	REV NO.	A
	DRAWING TITLE	MASTER LAYOUT PLAN	SCALE	1:500 (A1)		
			PROJECT REF.			
			CAD REF.			
		DATE	SEP 2020	DRAWN	CHECKED	APPROVED

(摘錄自申請人於 5.10.2020 呈交的申請書)
(Extract from Applicant's
Submission of 5.10.2020)

參考編號
REFERENCE No.
A/YL-KTS/862

繪圖 **DRAWING**
A-1



要覽圖 KEY PLAN

SCALE 1 : 50 000 比例尺

申請地點
APPLICATION SITE

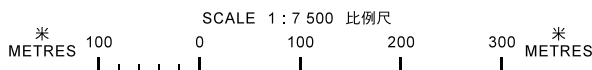
S/YL-KTS/15

申請地點界線只作識別用
APPLICATION SITE BOUNDARY
FOR IDENTIFICATION PURPOSE ONLY

位置圖 LOCATION PLAN

擬議臨時社會福利設施（青年中心）（為期 3 年）
元朗錦田丈量約份第106約政府土地（前石湖學校）
PROPOSED TEMPORARY SOCIAL WELFARE FACILITIES
(YOUTH CENTRE) FOR A PERIOD OF 3 YEARS
GOVERNMENT LAND IN D.D. 106,
KAM TIN, YUEN LONG (FORMER SHEK WU SCHOOL)

本摘要圖於2020年11月27日擬備，
所根據的資料為於2018年12月11日
核准的分區計劃大綱圖編號 S/YL-KTS/15
EXTRACT PLAN PREPARED ON 27.11.2020
BASED ON OUTLINE ZONING PLAN No.
S/YL-KTS/15 APPROVED ON 11.12.2018

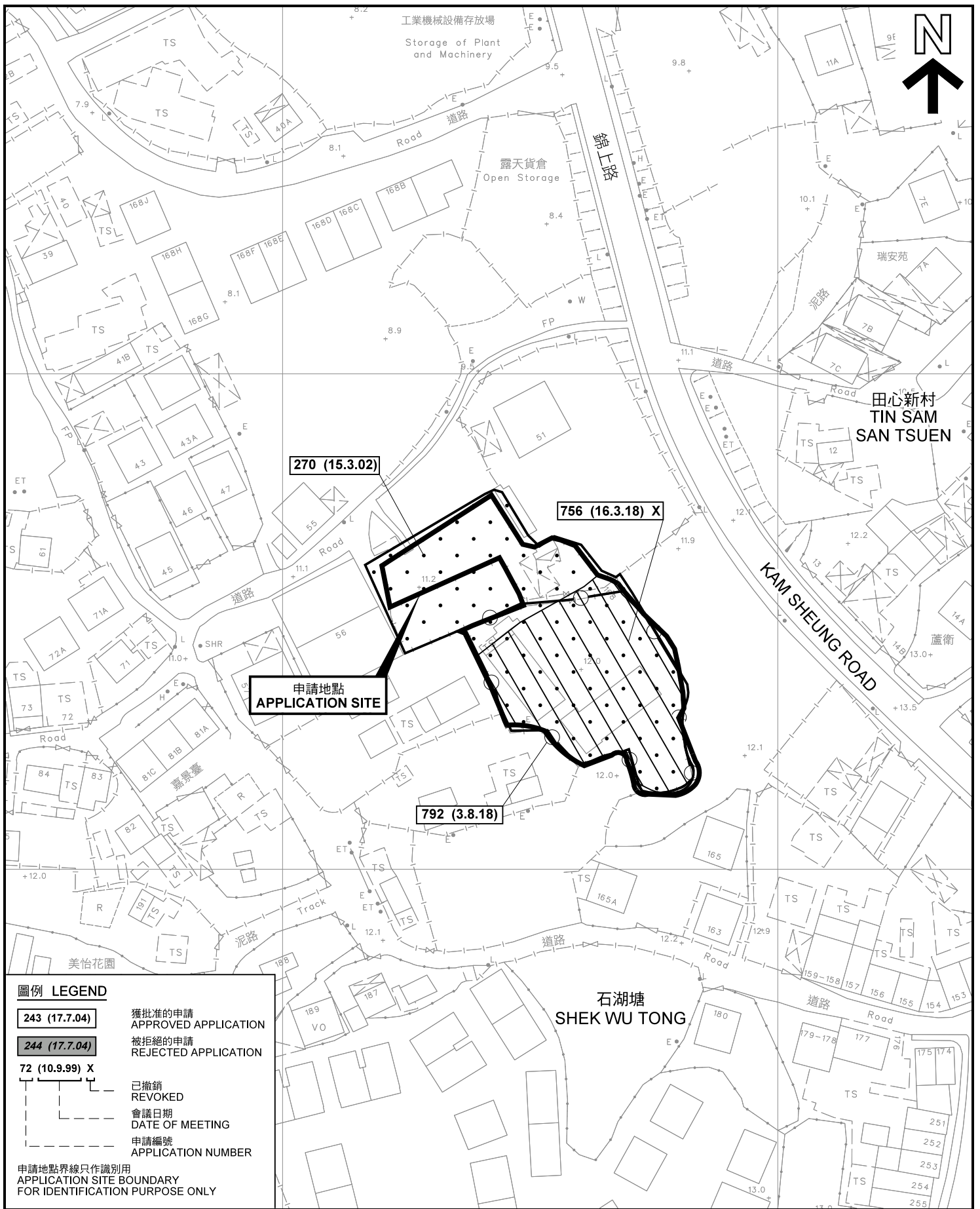


規劃署
PLANNING
DEPARTMENT



參考編號
REFERENCE No.
A/YL-KTS/862

圖 PLAN
A-1a



圖例 LEGEND

243 (17.7.04) 獲批准的申請
APPROVED APPLICATION

244 (17.7.04) 被拒絕的申請
REJECTED APPLICATION

72 (10.9.99) X 已撤銷
REVOKED

--- 會議日期
DATE OF MEETING

--- 申請編號
APPLICATION NUMBER

申請地點界線只作識別用
APPLICATION SITE BOUNDARY
FOR IDENTIFICATION PURPOSE ONLY

本摘要圖於2020年11月27日擬備，
所根據的資料為測量圖編號
6-NE-17B 及 18A
EXTRACT PLAN PREPARED ON 27.11.2020
BASED ON SURVEY SHEETS No.
6-NE-17B & 18A

先前申請圖 PREVIOUS APPLICATION PLAN

擬議臨時社會福利設施（青年中心）（為期 3 年）
元朗錦田丈量約份第106約政府土地（前石湖學校）
PROPOSED TEMPORARY SOCIAL WELFARE FACILITIES
(YOUTH CENTRE) FOR A PERIOD OF 3 YEARS
GOVERNMENT LAND IN D.D. 106,
KAM TIN, YUEN LONG (FORMER SHEK WU SCHOOL)

SCALE 1 : 1 000 比例尺

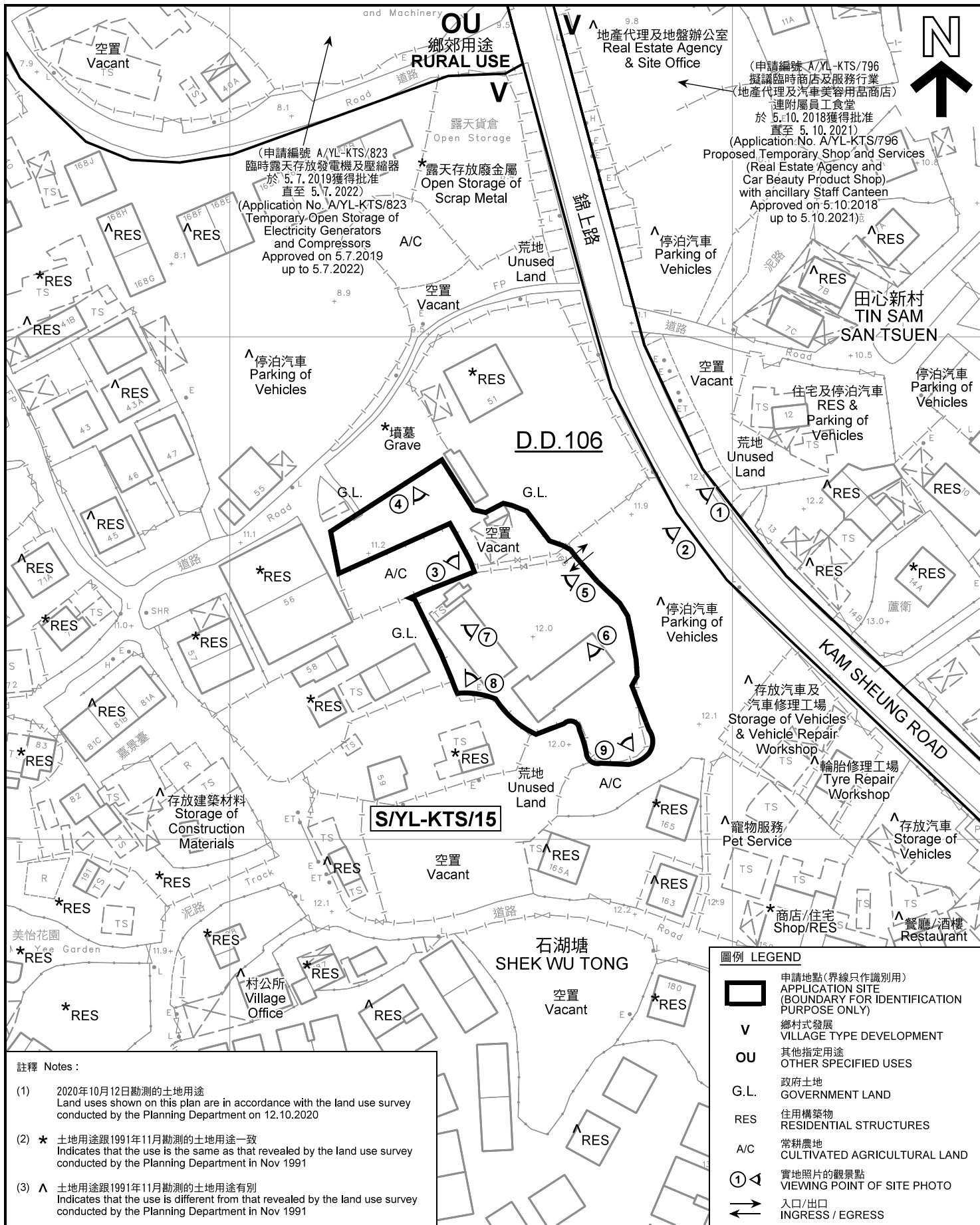
米 20 0 20 40 米
METRES

**規劃署
PLANNING
DEPARTMENT**



參考編號
REFERENCE No.
A/YL-KTS/862

**圖 PLAN
A-1b**



註釋 Notes :

- (1) 2020年10月12日勘測的土地用途
Land uses shown on this plan are in accordance with the land use survey conducted by the Planning Department on 12.10.2020
- (2) * 土地用途跟1991年11月勘測的土地用途一致
Indicates that the use is the same as that revealed by the land use survey conducted by the Planning Department in Nov 1991
- (3) ^ 土地用途跟1991年11月勘測的土地用途有別
Indicates that the use is different from that revealed by the land use survey conducted by the Planning Department in Nov 1991

圖例 LEGEND

- 申請地點(界線只作識別用)
APPLICATION SITE (BOUNDARY FOR IDENTIFICATION PURPOSE ONLY)
- V** 鄉村式發展
VILLAGE TYPE DEVELOPMENT
- OU** 其他指定用途
OTHER SPECIFIED USES
- G.L.** 政府土地
GOVERNMENT LAND
- RES** 住用構築物
RESIDENTIAL STRUCTURES
- A/C** 常耕地
CULTIVATED AGRICULTURAL LAND
- 實地照片的觀景點
VIEWING POINT OF SITE PHOTO
- 入口/出口
INGRESS / EGRESS

平面圖 SITE PLAN

擬議臨時社會福利設施(青年中心)(為期3年)
元朗錦田丈量約份第106約政府土地(前石湖學校)
PROPOSED TEMPORARY SOCIAL WELFARE FACILITIES
(YOUTH CENTRE) FOR A PERIOD OF 3 YEARS
GOVERNMENT LAND IN D.D. 106,
KAM TIN, YUEN LONG (FORMER SHEK WU SCHOOL)

SCALE 1 : 1 000 比例尺




本摘要圖於2020年11月27日擬備, 所根據的資料為測量圖編號 6-NE-17B 及 18A
EXTRACT PLAN PREPARED ON 27.11.2020
BASED ON SURVEY SHEETS No. 6-NE-17B & 18A

規劃署
PLANNING
DEPARTMENT



參考編號
REFERENCE No.
A/YL-KTS/862

圖 PLAN
A-2



圖例 LEGEND



申請地點(界線只作識別用)
APPLICATION SITE
(BOUNDARY FOR IDENTIFICATION
PURPOSE ONLY)

本摘要圖於2020年11月27日擬備，所根據的資料為地政總署於2020年2月18日拍得的航攝照片編號 E089080C
EXTRACT PLAN PREPARED ON 27.11.2020
BASED ON AERIAL PHOTO No.
E089080C TAKEN ON 18.2.2020
BY LANDS DEPARTMENT

航攝照片 AERIAL PHOTO

擬議臨時社會福利設施(青年中心)(為期3年)
元朗錦田丈量約份第106約政府土地(前石湖學校)
PROPOSED TEMPORARY SOCIAL WELFARE FACILITIES
(YOUTH CENTRE) FOR A PERIOD OF 3 YEARS
GOVERNMENT LAND IN D.D. 106,
KAM TIN, YUEN LONG (FORMER SHEK WU SCHOOL)

規劃署
PLANNING
DEPARTMENT



參考編號
REFERENCE No.
A/YL-KTS/862

圖 PLAN
A-3



申請地點界線只作識別用 APPLICATION SITE BOUNDARY FOR IDENTIFICATION PURPOSE ONLY

實地照片 SITE PHOTOS

擬議臨時社會福利設施（青年中心）（為期 3 年）
元朗錦田丈量約份第106約政府土地（前石湖學校）
PROPOSED TEMPORARY SOCIAL WELFARE FACILITIES
(YOUTH CENTRE) FOR A PERIOD OF 3 YEARS
GOVERNMENT LAND IN D.D. 106,
KAM TIN, YUEN LONG (FORMER SHEK WU SCHOOL)



規劃署
PLANNING
DEPARTMENT



參考編號
REFERENCE No.
AYL-KTS/862

圖 PLAN
A-4a

本圖於2020年11月27日擬備，所根據的資料為攝於2020年10月12日的實地照片
PLAN PREPARED ON 27.11.2020
BASED ON SITE PHOTOS
TAKEN ON 12.10.2020



申請地點界線只作識別用 APPLICATION SITE BOUNDARY FOR IDENTIFICATION PURPOSE ONLY

實地照片 SITE PHOTOS

擬議臨時社會福利設施（青年中心）（為期 3 年）
元朗錦田丈量約份第106約政府土地（前石湖學校）
PROPOSED TEMPORARY SOCIAL WELFARE FACILITIES
(YOUTH CENTRE) FOR A PERIOD OF 3 YEARS
GOVERNMENT LAND IN D.D. 106,
KAM TIN, YUEN LONG (FORMER SHEK WU SCHOOL)

規劃署
PLANNING
DEPARTMENT



參考編號
REFERENCE No.
AYL-KTS/862

圖 PLAN
A-4b

本圖於2020年11月27日擬備，所根據的資料為攝於2020年10月12日的實地照片
PLAN PREPARED ON 27.11.2020
BASED ON SITE PHOTOS
TAKEN ON 12.10.2020