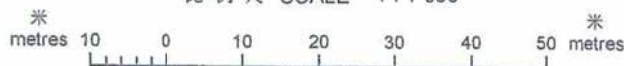


地政總署測繪處 Survey and Mapping Office, Lands Department

比例尺 SCALE 1:1000



Locality : Yuen Long
 Lot Index Plan No. : KD0851112012
 District Survey Office : Kowloon
 Date : 23-Nov-2012
 Reference No. : 2-SE-13A

本圖則乃地段索引圖的副本，顯示地段界線的大概位置，包括根據政府地、臨時政府撥地、短期租約及政府土地租用牌照而臨時佔用土地的位。臨時佔用土地的情況可憑藉短期通知出現或終止，因此應向有關的分地政專員核證。本圖則所示的資料必須透過實地測量予以核實。當有更或新的地界證據時，地段索引圖可能會被修訂而無須事先通知。

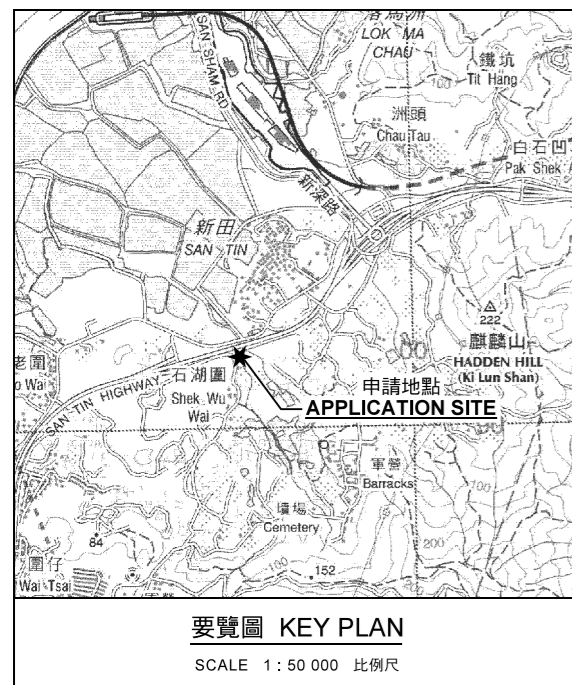
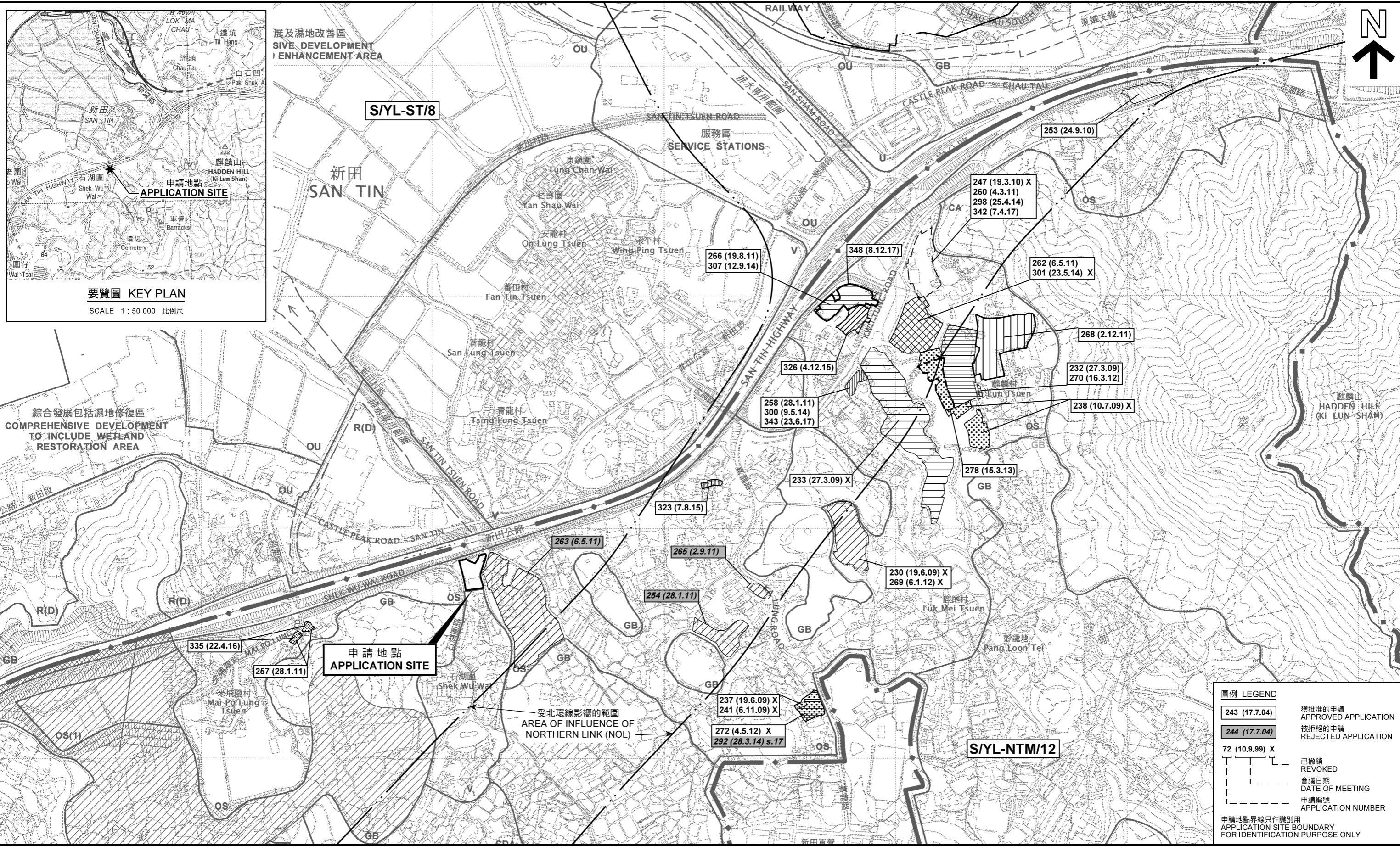
This plan is a copy of the lot index plan showing the approximate location of boundaries, including the temporary occupation of land under Government Land Allocations, Temporary Government Land Allocations, Short Term Tenancies or Government Land Licences. The temporary occupation of land may be created

For Identification Only

(摘錄自申請人於 21.3.2018 提交的進一步資料)
 (Extract from Applicant's Further
 Information Submitted on 21.3.2018)

參考編號
 REFERENCE No.
 A/YL-NTM/358

繪圖 DRAWING
 A-1



綜合發展包括濕地修復區
COMPREHENSIVE DEVELOPMENT
TO INCLUDE WETLAND
RESTORATION AREA

發展及濕地改善區
DEVELOPMENT
AND WETLAND
ENHANCEMENT AREA

申請地點
APPLICATION SITE

受北環線影響的範圍
AREA OF INFLUENCE OF
NORTHERN LINK (NOL)

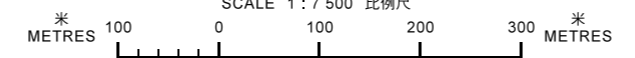
圖例 LEGEND

243 (17.7.04)	獲批准的申請 APPROVED APPLICATION
244 (17.7.04)	被拒絕的申請 REJECTED APPLICATION
72 (10.9.99) X	已撤銷 REVOKED
---	會議日期 DATE OF MEETING
---	申請編號 APPLICATION NUMBER

申請地點界線只作識別用
APPLICATION SITE BOUNDARY
FOR IDENTIFICATION PURPOSE ONLY

本摘要圖於2018年4月4日擬備，所根據的資料為
於2006年12月5日核准的分區計劃大綱圖編號
S/YL-NTM/12 及 S/YL-ST/8
EXTRACT PLAN PREPARED ON 4.4.2018
BASED ON OUTLINE ZONING PLANS No.
S/YL-NTM/12 AND S/YL-ST/8 APPROVED
ON 5.12.2006

**位置圖及同類申請
LOCATION PLAN WITH SIMILAR APPLICATIONS**
擬議臨時公眾停車場(私家車及貨櫃車)、
汽車修車工場、露天存放建築材料及附屬辦公室(為期3年)
元朗牛潭尾丈量約份第102約地段第826號餘段(部分)、第827號、第828號及第829號、
丈量約份第105約地段第296號、第297號餘段、第298號餘段、
第299號餘段、第396號餘段(部分)及第397號(部分)和毗連政府土地
PROPOSED TEMPORARY PUBLIC VEHICLE PARK
(PRIVATE CARS AND CONTAINER VEHICLES), VEHICLE REPAIR WORKSHOP,
OPEN STORAGE OF CONSTRUCTION MATERIAL AND ANCILLARY OFFICES FOR A PERIOD OF 3 YEARS
LOTS 826 RP (PART), 827, 828 AND 829 IN D.D. 102,
LOTS 296, 297 RP, 298 RP, 299 RP, 396 RP (PART) AND 397 (PART) IN D.D. 105
AND ADJOINING GOVERNMENT LAND, NGAU TAM MEI, YUEN LONG
SCALE 1:7 500 比例尺

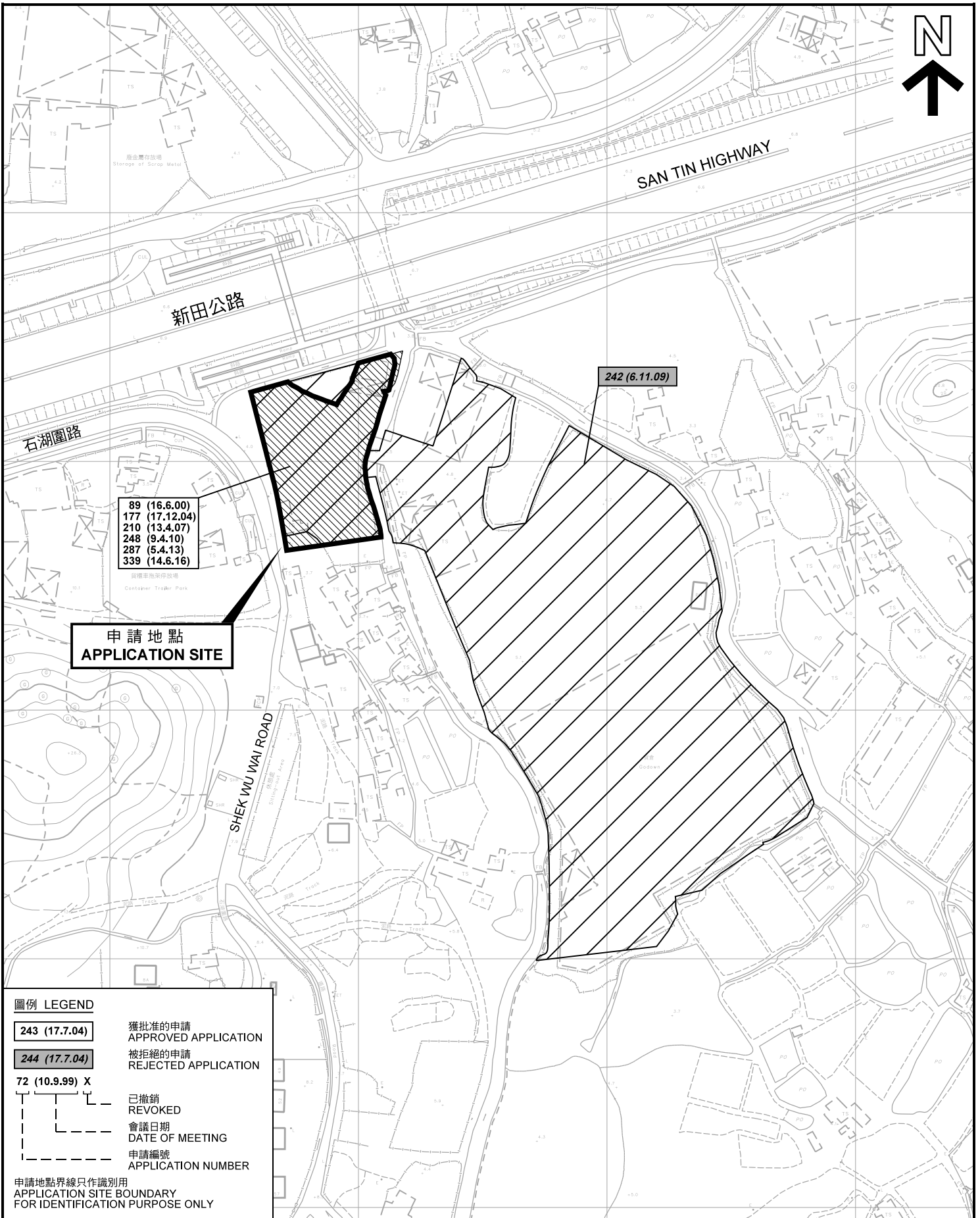


規劃署
PLANNING DEPARTMENT



參考編號 REFERENCE No.
A/YL-NTM/358

圖 PLAN
A-1a



申請地點
APPLICATION SITE

89 (16.6.00)
177 (17.12.04)
210 (13.4.07)
248 (9.4.10)
287 (5.4.13)
339 (14.6.16)

242 (6.11.09)


圖例 LEGEND

- 243 (17.7.04)** 獲批准的申請
APPROVED APPLICATION
- 244 (17.7.04)** 被拒絕的申請
REJECTED APPLICATION
- 72 (10.9.99) X** 已撤銷
REVOKED
- 會議日期
DATE OF MEETING
- 申請編號
APPLICATION NUMBER

申請地點界線只作識別用
APPLICATION SITE BOUNDARY
FOR IDENTIFICATION PURPOSE ONLY

先前申請圖 PREVIOUS APPLICATION PLAN

擬議臨時公眾停車場(私家車及貨櫃車)、
汽車修車工場、露天存放建築材料及附屬辦公室(為期3年)
元朗牛潭尾丈量約份第105約地段第296號(部分)、第827號、第828號及第829號、
丈量約份第105約地段第296號、第297號餘段、第298號餘段、
第299號餘段、第396號餘段(部分)及第397號(部分)和毗連政府土地
PROPOSED TEMPORARY PUBLIC VEHICLE PARK
(PRIVATE CARS AND CONTAINER VEHICLES), VEHICLE REPAIR WORKSHOP,
OPEN STORAGE OF CONSTRUCTION MATERIAL AND ANCILLARY OFFICES FOR A PERIOD OF 3 YEARS
LOTS 826 RP (PART), 827, 828 AND 829 IN D.D. 102,
LOTS 296, 297 RP, 298 RP, 299 RP, 396 RP (PART) AND 397 (PART) IN D.D. 105
AND ADJOINING GOVERNMENT LAND, NGAU TAM MEI, YUEN LONG
SCALE 1 : 2 000 比例尺



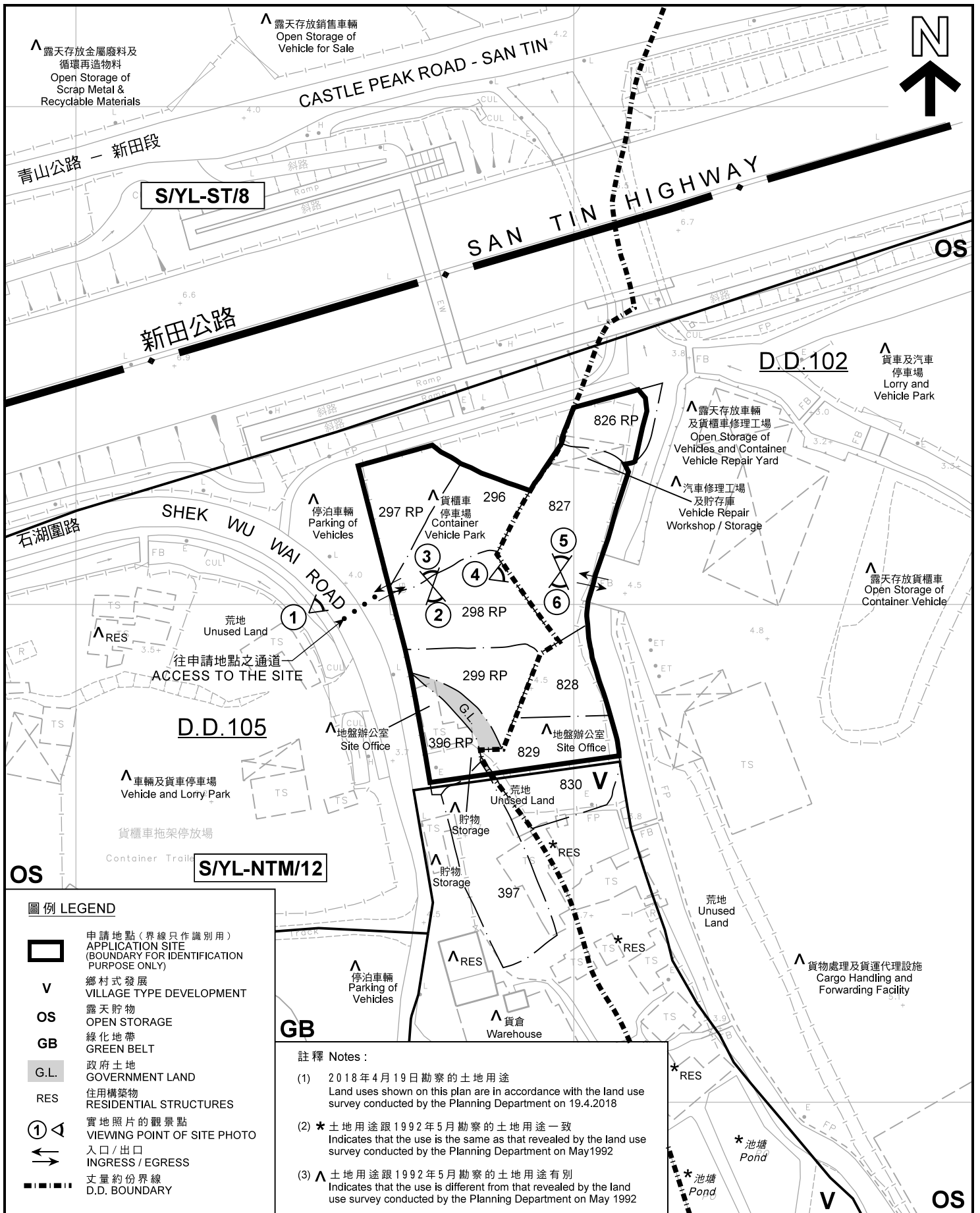
規劃署
PLANNING
DEPARTMENT



參考編號
REFERENCE No.
AYL-NTM/358

圖 PLAN
A-1b

本摘要圖於2018年4月16日擬備, 所根據的資料為測量圖編號2-SE-12B及13A
EXTRACT PLAN PREPARED ON 16.4.2018
BASED ON SURVEY SHEETS No.
2-SE-12B & 13A



圖例 LEGEND

- 申請地點(界線只作識別用)
APPLICATION SITE
(BOUNDARY FOR IDENTIFICATION
PURPOSE ONLY)
- 鄉村式發展
VILLAGE TYPE DEVELOPMENT
- 露天貯物
OPEN STORAGE
- 綠化地帶
GREEN BELT
- 政府土地
GOVERNMENT LAND
- 住用構築物
RESIDENTIAL STRUCTURES
- 實地照片的觀景點
VIEWING POINT OF SITE PHOTO
- 入口/出口
INGRESS / EGRESS
- 丈量約份界線
D.D. BOUNDARY

GB

註釋 Notes:

- (1) 2018年4月19日勘察的土地用途
Land uses shown on this plan are in accordance with the land use survey conducted by the Planning Department on 19.4.2018
- (2) * 土地用途跟1992年5月勘察的土地用途一致
Indicates that the use is the same as that revealed by the land use survey conducted by the Planning Department on May 1992
- (3) ^ 土地用途跟1992年5月勘察的土地用途有別
Indicates that the use is different from that revealed by the land use survey conducted by the Planning Department on May 1992

平面圖 SITE PLAN

擬議臨時公眾停車場(私家車及貨櫃車)、
汽車修車工場、露天存放建築材料及附屬辦公室(為期3年)
元朗牛潭尾丈量約份第102約地段第826號餘段(部分)、第827號、第828號及第829號、
丈量約份第105約地段第296號、第297號餘段、第298號餘段、
第299號餘段、第396號餘段(部分)及第397號(部分)和毗連政府土地
PROPOSED TEMPORARY PUBLIC VEHICLE PARK
(PRIVATE CARS AND CONTAINER VEHICLES), VEHICLE REPAIR WORKSHOP,
OPEN STORAGE OF CONSTRUCTION MATERIAL AND ANCILLARY OFFICES FOR A PERIOD OF 3 YEARS
LOTS 826 RP (PART), 827, 828 AND 829 IN D.D. 102,
LOTS 296, 297 RP, 298 RP, 299 RP, 396 RP (PART) AND 397 (PART) IN D.D. 105
AND ADJOINING GOVERNMENT LAND, NGAU TAM MEI, YUEN LONG

SCALE 1:1 000 比例尺

20 0 20 40 METRES

**規劃署
PLANNING
DEPARTMENT**



參考編號
REFERENCE No.
A/YL-NTM/358

**圖 PLAN
A-2**

本摘要圖於2018年4月26日擬備, 所根據的資料為測量圖編號2-SE-12B和13A
EXTRACT PLAN PREPARED ON 26.4.2018
BASED ON SURVEY SHEETS No.
2-SE-12B & 13A



圖例 LEGEND



申請地點(界線只作識別用)
APPLICATION SITE
(BOUNDARY FOR IDENTIFICATION
PURPOSE ONLY)

本摘要圖於2018年1月4日擬備，所根據的資料為地政總署於2017年4月3日拍得的航攝照片編號 E018660C
EXTRACT PLAN PREPARED ON 4.1.2018
BASED ON AERIAL PHOTO No.
E018660C TAKEN ON 3.4.2017
BY LANDS DEPARTMENT

航攝照片 AERIAL PHOTO

擬議臨時公眾停車場(私家車及貨櫃車)、
汽車修車工場、露天存放建築材料及附屬辦公室(為期3年)
元朗牛潭尾丈量約份第102約地段第826號餘段(部分)、第827號、第828號及第829號、
丈量約份第105約地段第296號、第297號餘段、第298號餘段、
第299號餘段、第396號餘段(部分)及第397號(部分)和毗連政府土地
PROPOSED TEMPORARY PUBLIC VEHICLE PARK
(PRIVATE CARS AND CONTAINER VEHICLES), VEHICLE REPAIR WORKSHOP,
OPEN STORAGE OF CONSTRUCTION MATERIAL AND ANCILLARY OFFICES FOR A PERIOD OF 3 YEARS
LOTS 826 RP (PART), 827, 828 AND 829 IN D.D. 102,
LOTS 296, 297 RP, 298 RP, 299 RP, 396 RP (PART) AND 397 (PART) IN D.D. 105
AND ADJOINING GOVERNMENT LAND, NGAU TAM MEI, YUEN LONG

規 劃 署
PLANNING
DEPARTMENT



參考編號
REFERENCE No.
AYL-NTM/358

圖 PLAN
A-3

1



2



3



申請地點界線只作識別用 APPLICATION SITE BOUNDARY FOR IDENTIFICATION PURPOSE ONLY

實地照片 SITE PHOTOS

本圖於2018年1月5日擬備，所根據的資料為攝於2017年12月8日的實地照片
 PLAN PREPARED ON 5.1.2018
 BASED ON SITE PHOTOS
 TAKEN ON 8.12.2017

擬議臨時公眾停車場(私家車及貨櫃車)、
 汽車修車工場、露天存放建築材料及附屬辦公室(為期3年)
 元朗牛潭尾丈量約份第102約地段第826號餘段(部分)、第827號、第828號及第829號、
 丈量約份第105約地段第296號、第297號餘段、第298號餘段、
 第299號餘段、第396號餘段(部分)及第397號(部分)和毗連政府土地
 PROPOSED TEMPORARY PUBLIC VEHICLE PARK
 (PRIVATE CARS AND CONTAINER VEHICLES), VEHICLE REPAIR WORKSHOP,
 OPEN STORAGE OF CONSTRUCTION MATERIAL AND ANCILLARY OFFICES FOR A PERIOD OF 3 YEARS
 LOTS 826 RP (PART), 827, 828 AND 829 IN D.D. 102,
 LOTS 296, 297 RP, 298 RP, 299 RP, 396 RP (PART) AND 397 (PART) IN D.D. 105
 AND ADJOINING GOVERNMENT LAND, NGAU TAM MEI, YUEN LONG

規 劃 署
 PLANNING
 DEPARTMENT



參考編號
 REFERENCE No.
 A/YL-NTM/358

圖 PLAN
 A-4a

4



申請地點
APPLICATION SITE

5



申請地點
APPLICATION SITE



申請地點
APPLICATION SITE



申請地點
APPLICATION SITE

6



申請地點
APPLICATION SITE

申請地點界線只作識別用 APPLICATION SITE BOUNDARY FOR IDENTIFICATION PURPOSE ONLY

實地照片 SITE PHOTOS

擬議臨時公眾停車場(私家車及貨櫃車)、
汽車修車工場、露天存放建築材料及附屬辦公室(為期3年)
元朗牛潭尾丈量約份第102約地段第826號餘段(部分)、第827號、第828號及第829號、
丈量約份第105約地段第296號、第297號餘段、第298號餘段、
第299號餘段、第396號餘段(部分)及第397號(部分)和毗連政府土地
PROPOSED TEMPORARY PUBLIC VEHICLE PARK
(PRIVATE CARS AND CONTAINER VEHICLES), VEHICLE REPAIR WORKSHOP,
OPEN STORAGE OF CONSTRUCTION MATERIAL AND ANCILLARY OFFICES FOR A PERIOD OF 3 YEARS
LOTS 826 RP (PART), 827, 828 AND 829 IN D.D. 102,
LOTS 296, 297 RP, 298 RP, 299 RP, 396 RP (PART) AND 397 (PART) IN D.D. 105
AND ADJOINING GOVERNMENT LAND, NGAU TAM MEI, YUEN LONG

規劃署
PLANNING
DEPARTMENT



參考編號
REFERENCE No.
A/YL-NTM/358

圖 PLAN
A-4b

本圖於2018年1月5日擬備，所根據的資料為攝於2017年12月8日的實地照片
PLAN PREPARED ON 5.1.2018
BASED ON SITE PHOTOS
TAKEN ON 8.12.2017