

Project :

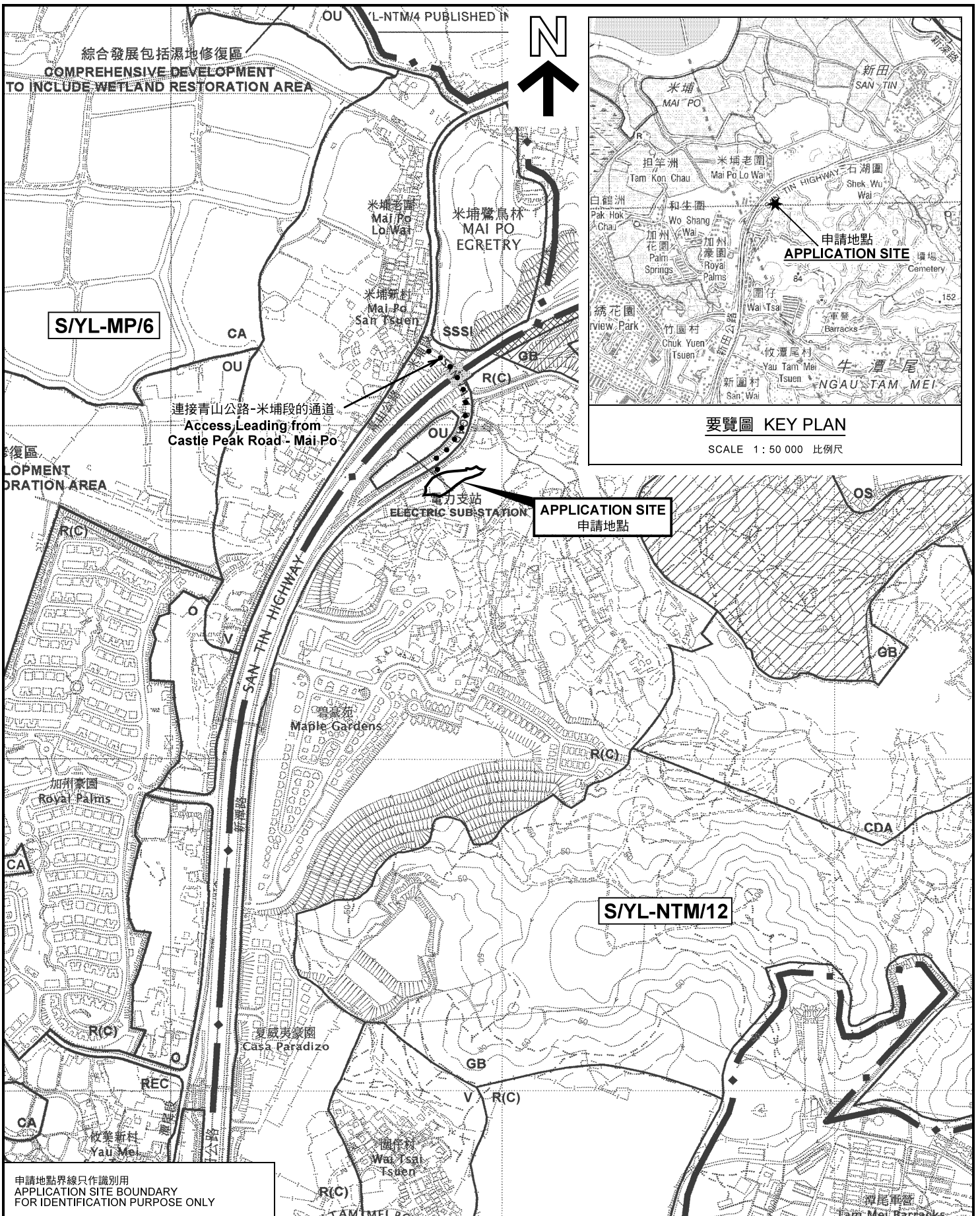
Proposed Temporary Structure for Sale of Building Materials for a Period of 3 Years at Lot Nos. 1400 and 1401 in D.D. 105, San Tan Road, Mai Po, Yuen Long, New Territories.

Drawing Title:

Proposed Layout Plan

Drawing No.:

Figure 2 b

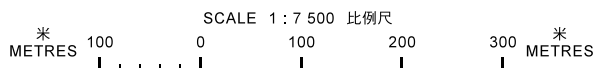


申請地點界線只作識別用
APPLICATION SITE BOUNDARY
FOR IDENTIFICATION PURPOSE ONLY

位置圖 LOCATION PLAN

本摘要圖於2018年6月19日擬備，
所根據的資料為於2006年12月5日
核准的分區計劃大綱圖編號 S/YL-NTM/12
EXTRACT PLAN PREPARED ON 19.6.2018
BASED ON OUTLINE ZONING PLAN No.
S/YL-NTM/12 APPROVED ON 5.12.2006

擬議臨時商店及服務行業
(建築材料銷售) (為期3年)
元朗牛潭尾丈量約份第105約地段第1400號及第1401號
PROPOSED TEMPORARY SHOP AND SERVICES
(SALES OF BUILDING MATERIALS) FOR A PERIOD OF 3 YEARS
LOTS 1400 AND 1401 IN D.D. 105, NGAU TAM MEI, YUEN LONG

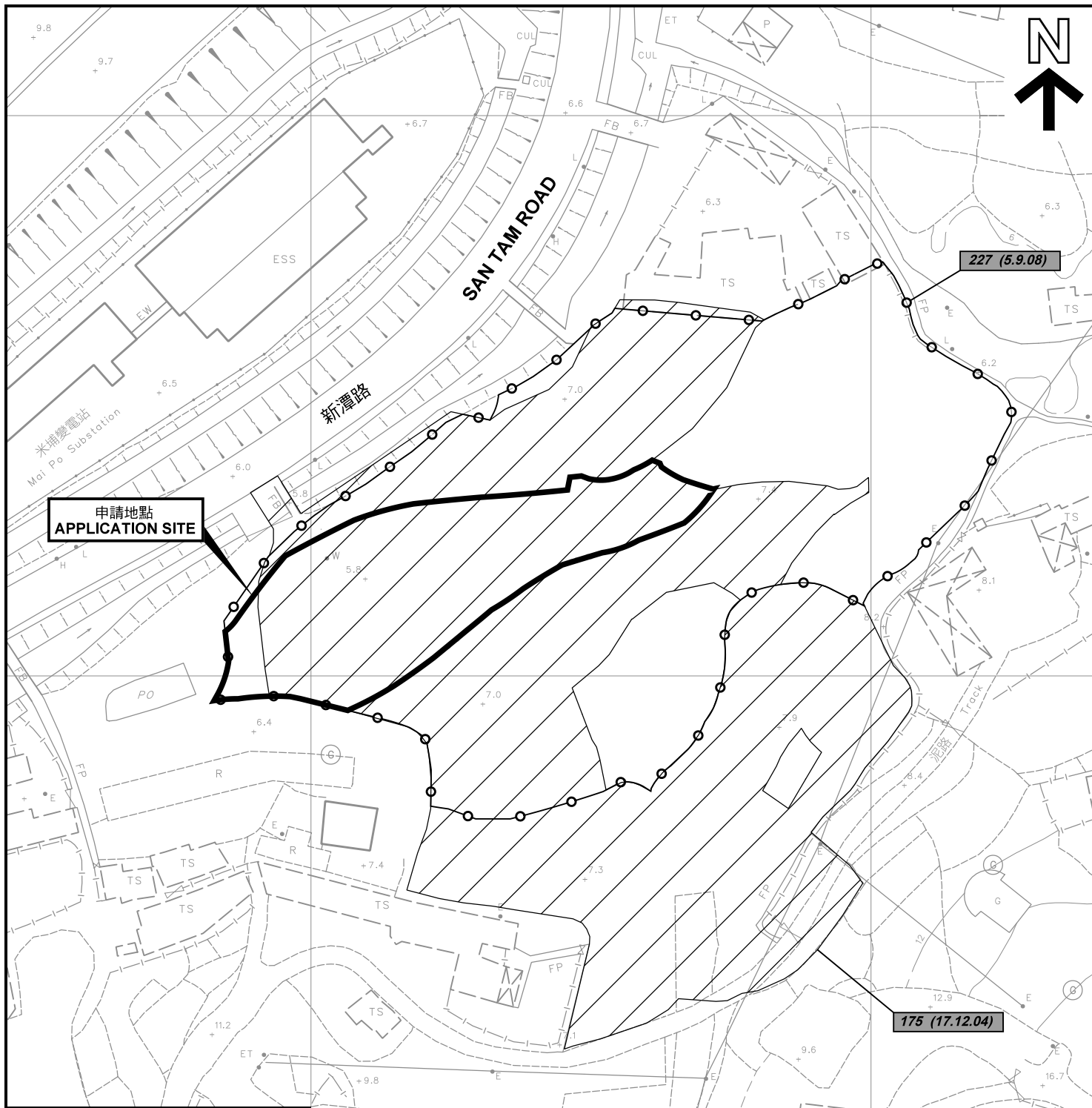


規劃署
PLANNING
DEPARTMENT



參考編號
REFERENCE No.
A/YL-NTM/369

圖 PLAN
A-1a



圖例 LEGEND

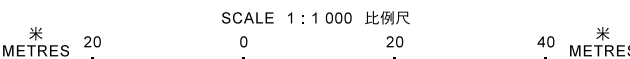
- 243 (17.7.04) 獲批准的申請
APPROVED APPLICATION
- 244 (17.7.04) 被拒絕的申請
REJECTED APPLICATION
- 72 (10.9.99) X**
 已撤銷
REVOKED
- 會議日期
DATE OF MEETING
- 申請編號
APPLICATION NUMBER

申請地點界線只作識別用
APPLICATION SITE BOUNDARY
FOR IDENTIFICATION PURPOSE ONLY

本摘要圖於2018年6月6日擬備，所根據的資料為測量圖編號 2-SE-12A 及 2-SE-12C
EXTRACT PLAN PREPARED ON 6.6.2018
BASED ON SURVEY SHEETS No. 2-SE-12A & 2-SE-12C

先前申請圖 PREVIOUS APPLICATION PLAN

擬議臨時商店及服務行業
(建築材料銷售) (為期3年)
元朗牛潭尾丈量約份第105約地段第1400號及第1401號
PROPOSED TEMPORARY SHOP AND SERVICES
(SALES OF BUILDING MATERIALS) FOR A PERIOD OF 3 YEARS
LOTS 1400 AND 1401 IN D.D. 105, NGAU TAM MEI, YUEN LONG

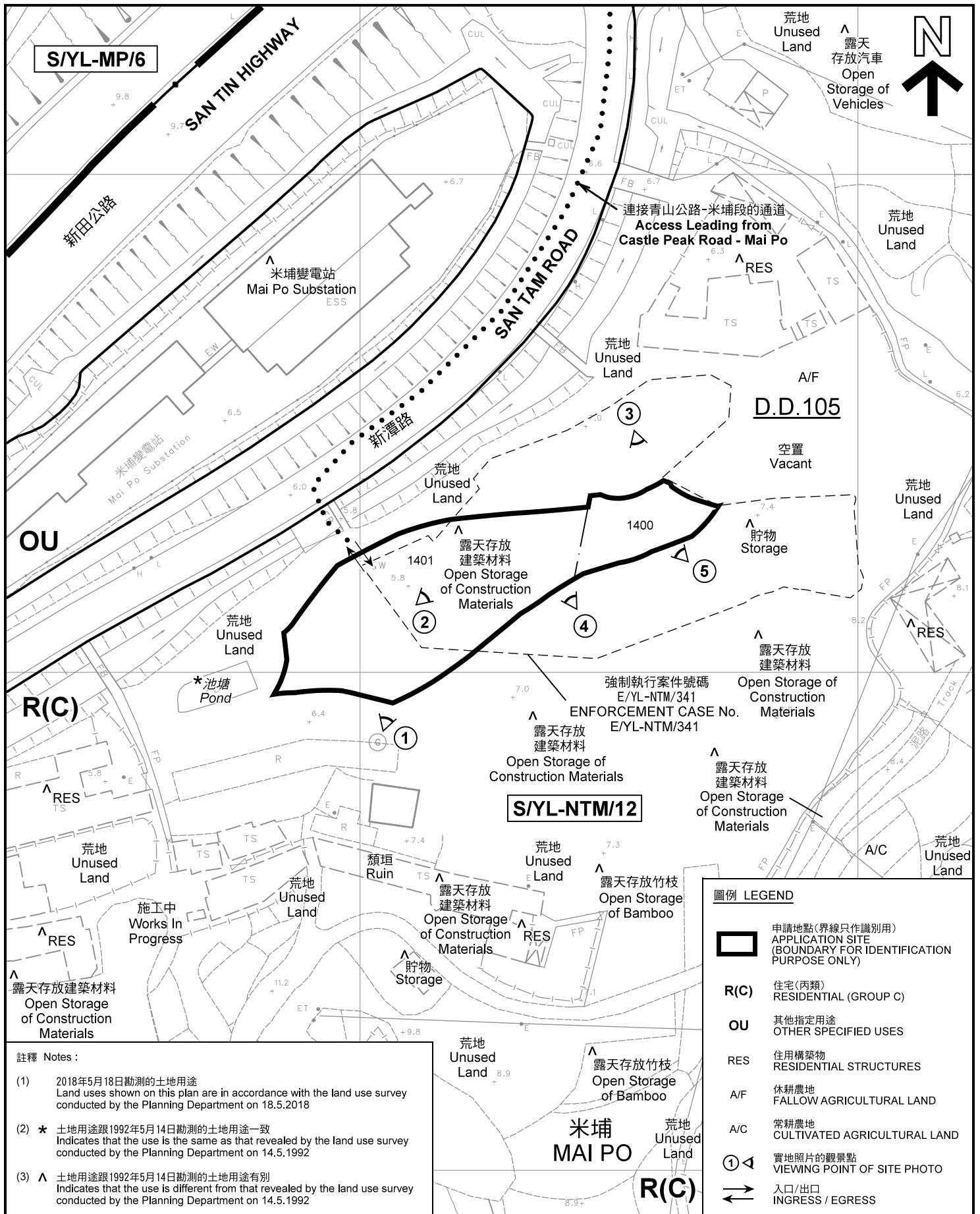


規劃署
**PLANNING
DEPARTMENT**



參考編號
REFERENCE No.
A/YL-NTM/369

圖 PLAN
A-1b



註釋 Notes:

- (1) 2018年5月18日勘測的土地用途
Land uses shown on this plan are in accordance with the land use survey conducted by the Planning Department on 18.5.2018
- (2) * 土地用途跟1992年5月14日勘測的土地用途一致
Indicates that the use is the same as that revealed by the land use survey conducted by the Planning Department on 14.5.1992
- (3) ^ 土地用途跟1992年5月14日勘測的土地用途有別
Indicates that the use is different from that revealed by the land use survey conducted by the Planning Department on 14.5.1992

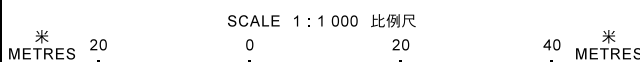
圖例 LEGEND

- 申請地點(界線只作識別用)
APPLICATION SITE (BOUNDARY FOR IDENTIFICATION PURPOSE ONLY)
- R(C)** 住宅(丙類)
RESIDENTIAL (GROUP C)
- OU** 其他指定用途
OTHER SPECIFIED USES
- RES** 住用構築物
RESIDENTIAL STRUCTURES
- A/F** 休耕農地
FALLOW AGRICULTURAL LAND
- A/C** 常耕農地
CULTIVATED AGRICULTURAL LAND
- 實地照片的觀景點
VIEWING POINT OF SITE PHOTO
- 入口/出口
INGRESS / EGRESS

平面圖 SITE PLAN

本摘要圖於2018年6月28日擬備，所根據的資料為測量圖編號 2-SE-12A 及 2-SE-12C
EXTRACT PLAN PREPARED ON 28.6.2018 BASED ON SURVEY SHEETS No. 2-SE-12A & 2-SE-12C

擬議臨時商店及服務行業
(建築材料銷售) (為期3年)
元朗牛潭尾丈量約份第105約地段第1400號及第1401號
PROPOSED TEMPORARY SHOP AND SERVICES
(SALES OF BUILDING MATERIALS) FOR A PERIOD OF 3 YEARS
LOTS 1400 AND 1401 IN D.D. 105, NGAU TAM MEI, YUEN LONG



**規劃署
PLANNING
DEPARTMENT**



參考編號
REFERENCE No.
A/YL-NTM/369

**圖 PLAN
A-2**



圖例 LEGEND



申請地點(界線只作識別用)
APPLICATION SITE
(BOUNDARY FOR IDENTIFICATION
PURPOSE ONLY)

本摘要圖於2018年6月13日擬備，所根據的資料為地政總署於2017年3月28日拍得的航攝照片編號 E016271C
EXTRACT PLAN PREPARED ON 13.6.2018
BASED ON AERIAL PHOTO No.
E016271C TAKEN ON 28.3.2017
BY LANDS DEPARTMENT

航攝照片 AERIAL PHOTO

擬議臨時商店及服務行業
(建築材料銷售) (為期3年)
元朗牛潭尾丈量約份第105約地段第1400號及第1401號
PROPOSED TEMPORARY SHOP AND SERVICES
(SALES OF BUILDING MATERIALS) FOR A PERIOD OF 3 YEARS
LOTS 1400 AND 1401 IN D.D. 105, NGAU TAM MEI, YUEN LONG

規劃署
PLANNING
DEPARTMENT



參考編號
REFERENCE No.
A/YL-NTM/369

圖 PLAN
A-3



申請地點界線只作識別用 APPLICATION SITE BOUNDARY FOR IDENTIFICATION PURPOSE ONLY

實地照片 SITE PHOTOS

本圖於2018年6月14日擬備，所根據的資料為攝於2018年5月15日的實地照片
 PLAN PREPARED ON 14.6.2018
 BASED ON SITE PHOTOS
 TAKEN ON 15.5.2018

擬議臨時商店及服務行業
 (建築材料銷售) (為期3年)
 元朗牛潭尾丈量約份第105約地段第1400號及第1401號
 PROPOSED TEMPORARY SHOP AND SERVICES
 (SALES OF BUILDING MATERIALS) FOR A PERIOD OF 3 YEARS
 LOTS 1400 AND 1401 IN D.D. 105, NGAU TAM MEI, YUEN LONG

規劃署
 PLANNING
 DEPARTMENT



參考編號
 REFERENCE No.
 A/YL-NTM/369

圖 PLAN
 A-4