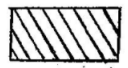


Extracted from Lot Index Plan Purchased from Lands Department



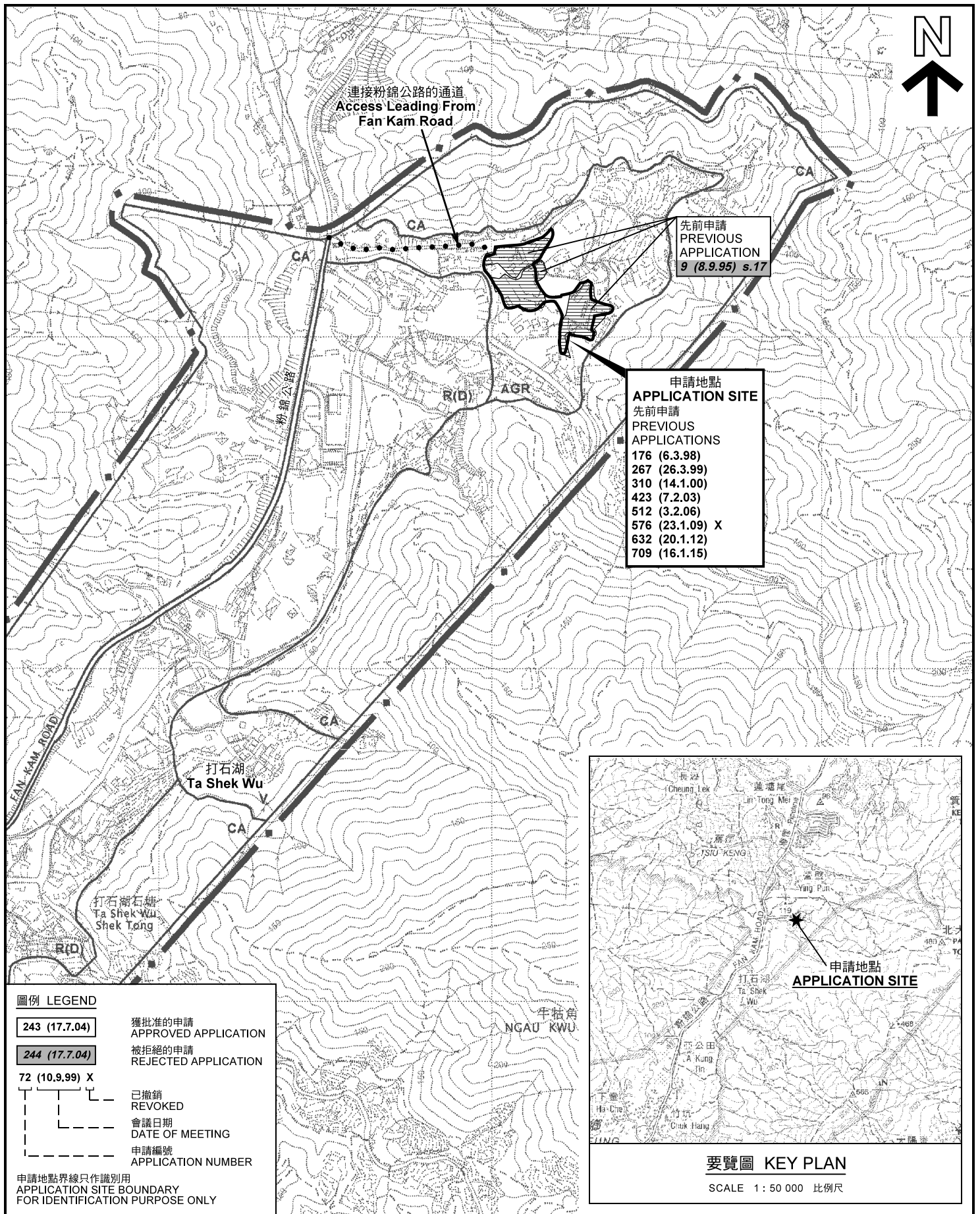
Existing Structures for Storage Purpose
 (Total Covered Storage Area = about 5,508.2m²)
 (Height of Storage Structure = about 6m)

Figure 2 Site Layout Plan

Scale 1:1000

(摘錄自申請人於 15.11.2017 呈交的申請書)
 (Extract from Applicant's Submission of 15.11.2017)

參考編號 REFERENCE No. AYL-PH/764	繪圖 DRAWING A-1
-------------------------------------	-------------------



本摘要圖於2018年1月3日擬備，
所根據的資料為於2006年10月17日
核准的分區計劃大綱圖編號 S/YL-PH/11
EXTRACT PLAN PREPARED ON 3.1.2018
BASED ON OUTLINE ZONING PLAN No.
S/YL-PH/11 APPROVED ON 17.10.2006

位置圖 LOCATION PLAN

臨時「露天存放瓷器產品/清潔器皿」用途的規劃許可續期（為期3年）
元朗八鄉丈量約份第108約地段第20號（部分）、第21號、第22號（部分）、
第23號（部分）、第24號（部分）、第25號（部分）、第27號A分段（部分）、
第42號（部分）及第43號（部分）和毗連政府土地
RENEWAL OF PLANNING APPROVAL FOR TEMPORARY "OPEN STORAGE OF
PORCELAIN PRODUCTS/SANITARY UTENSILS" FOR A PERIOD OF 3 YEARS
LOTS 20 (PART), 21, 22 (PART), 23 (PART), 24 (PART), 25 (PART),
27 S.A (PART), 42 (PART) AND 43 (PART) IN D.D. 108
AND ADJOINING GOVERNMENT LAND, PAT HEUNG, YUEN LONG
SCALE 1 : 7 500 比例尺

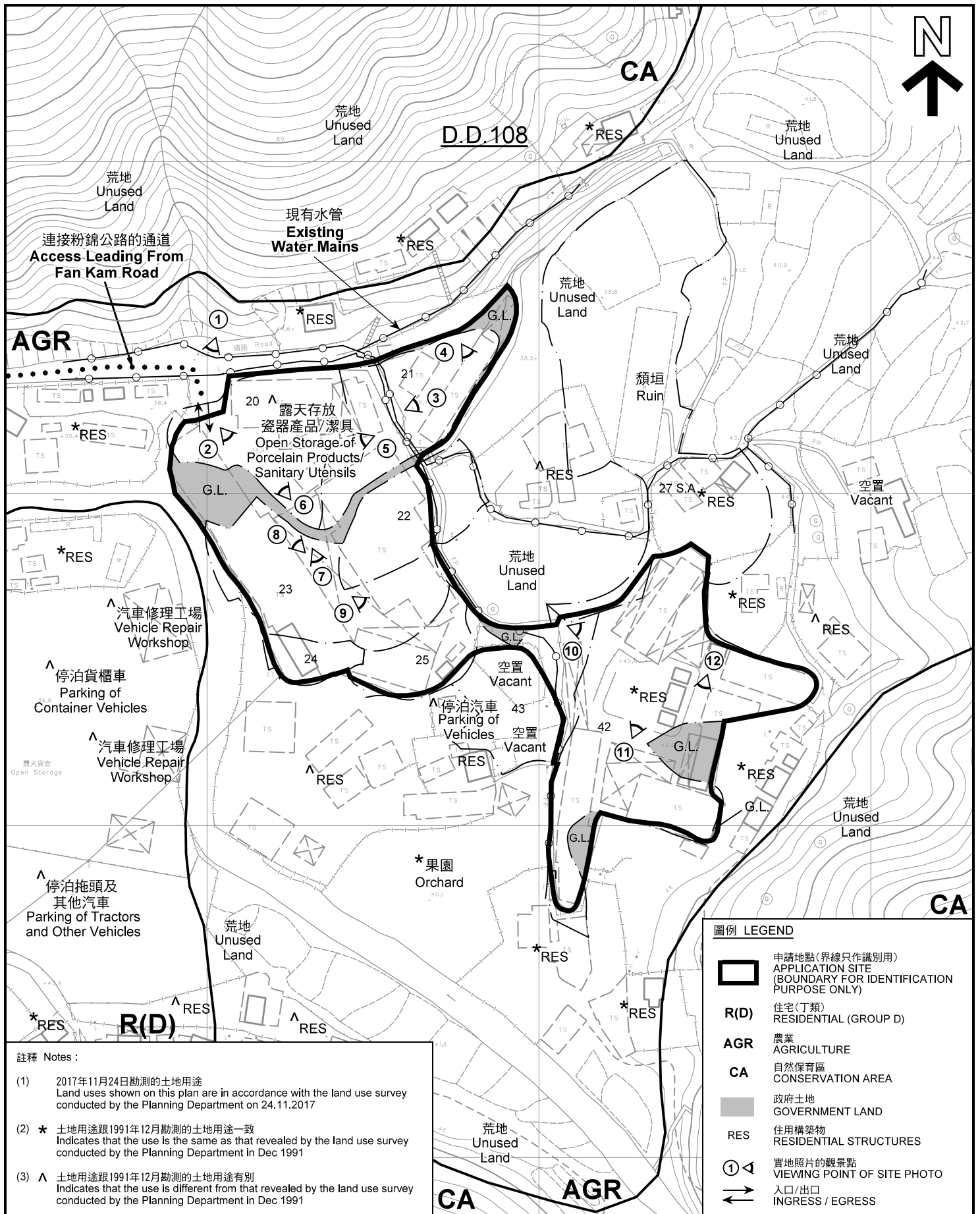
米 100 0 100 200 300 米
METRES

**規劃署
PLANNING
DEPARTMENT**



參考編號
REFERENCE No.
A/YL-PH/764

圖 PLAN
A-1

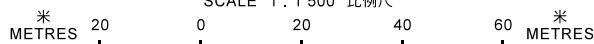


註釋 Notes :

- (1) 2017年11月24日勘測的土地用途
Land uses shown on this plan are in accordance with the land use survey conducted by the Planning Department on 24.11.2017
- (2) * 土地用途跟1991年12月勘測的土地用途一致
Indicates that the use is the same as that revealed by the land use survey conducted by the Planning Department in Dec 1991
- (3) ^ 土地用途跟1991年12月勘測的土地用途有別
Indicates that the use is different from that revealed by the land use survey conducted by the Planning Department in Dec 1991

平面圖 SITE PLAN

臨時「露天存放瓷器產品/清潔器皿」用途的規劃許可續期(為期3年)
元朗八鄉丈量約份第108約地段第20號(部分)、第21號、第22號(部分)、
第23號(部分)、第24號(部分)、第25號(部分)、第27號A分段(部分)、
第42號(部分)及第43號(部分)和毗連政府土地
RENEWAL OF PLANNING APPROVAL FOR TEMPORARY "OPEN STORAGE OF
PORCELAIN PRODUCTS/SANITARY UTENSILS" FOR A PERIOD OF 3 YEARS
LOTS 20 (PART), 21, 22 (PART), 23 (PART), 24 (PART), 25 (PART),
27 S.A (PART), 42 (PART) AND 43 (PART) IN D.D. 108
AND ADJOINING GOVERNMENT LAND, PAT HEUNG, YUEN LONG
SCALE 1:1 500 比例尺



本摘要圖於2018年1月3日擬備，所根據的資料為測量圖編號 2-SE-25B 和 D
EXTRACT PLAN PREPARED ON 3.1.2018
BASED ON SURVEY SHEETS No.
2-SE-25B & D

**規劃署
PLANNING
DEPARTMENT**



參考編號
REFERENCE No.
AYL-PH/764

圖 PLAN
A-2



圖例 LEGEND



申請地點(界線只作識別用)
APPLICATION SITE
(BOUNDARY FOR IDENTIFICATION
PURPOSE ONLY)

本摘要圖於2018年1月3日擬備，所根據的資料為地政總署於2017年4月3日拍得的航攝照片編號 E018930C
EXTRACT PLAN PREPARED ON 3.1.2018
BASED ON AERIAL PHOTO No.
E018930C TAKEN ON 3.4.2017
BY LANDS DEPARTMENT

航攝照片 AERIAL PHOTO

臨時「露天存放瓷器產品/清潔器皿」用途的規劃許可續期(為期3年)
元朗八鄉丈量約份第108約地段第20號(部分)、第21號、第22號(部分)、
第23號(部分)、第24號(部分)、第25號(部分)、第27號A分段(部分)、
第42號(部分)及第43號(部分)和毗連政府土地
RENEWAL OF PLANNING APPROVAL FOR TEMPORARY "OPEN STORAGE OF
PORCELAIN PRODUCTS/SANITARY UTENSILS" FOR A PERIOD OF 3 YEARS
LOTS 20 (PART), 21, 22 (PART), 23 (PART), 24 (PART), 25 (PART),
27 S.A (PART), 42 (PART) AND 43 (PART) IN D.D. 108
AND ADJOINING GOVERNMENT LAND, PAT HEUNG, YUEN LONG

規劃署
PLANNING
DEPARTMENT



參考編號
REFERENCE No.
A/YL-PH/764

圖 PLAN
A-3

1



2



3



4



申請地點界線只作識別用 APPLICATION SITE BOUNDARY FOR IDENTIFICATION PURPOSE ONLY

實地照片 SITE PHOTOS

臨時「露天存放瓷器產品/清潔器皿」用途的規劃許可續期（為期3年）
元朗八鄉丈量約份第108約地段第20號（部分）、第21號、第22號（部分）、
第23號（部分）、第24號（部分）、第25號（部分）、第27號A分段（部分）、
第42號（部分）及第43號（部分）和毗連政府土地

RENEWAL OF PLANNING APPROVAL FOR TEMPORARY "OPEN STORAGE OF
PORCELAIN PRODUCTS/SANITARY UTENSILS" FOR A PERIOD OF 3 YEARS
LOTS 20 (PART), 21, 22 (PART), 23 (PART), 24 (PART), 25 (PART),
27 S.A (PART), 42 (PART) AND 43 (PART) IN D.D. 108
AND ADJOINING GOVERNMENT LAND, PAT HEUNG, YUEN LONG

本圖於2017年12月28日擬備，所根據的
資料為攝於2017年11月24日的實地照片
PLAN PREPARED ON 28.12.2017
BASED ON SITE PHOTOS
TAKEN ON 24.11.2017

規劃署
PLANNING
DEPARTMENT



參考編號
REFERENCE No.
A/YL-PH/764

圖 PLAN
A-4a

5



申請地點
APPLICATION SITE

6



申請地點
APPLICATION SITE

7



申請地點
APPLICATION SITE

8



申請地點
APPLICATION SITE

實地照片 SITE PHOTOS

本圖於2017年12月28日擬備，所根據的資料為攝於2017年11月24日的實地照片
PLAN PREPARED ON 28.12.2017
BASED ON SITE PHOTOS
TAKEN ON 24.11.2017

臨時「露天存放瓷器產品/清潔器皿」用途的規劃許可續期（為期3年）
元朗八鄉丈量約份第108約地段第20號（部分）、第21號、第22號（部分）、
第23號（部分）、第24號（部分）、第25號（部分）、第27號A分段（部分）、
第42號（部分）及第43號（部分）和毗連政府土地
RENEWAL OF PLANNING APPROVAL FOR TEMPORARY "OPEN STORAGE OF
PORCELAIN PRODUCTS/SANITARY UTENSILS" FOR A PERIOD OF 3 YEARS
LOTS 20 (PART), 21, 22 (PART), 23 (PART), 24 (PART), 25 (PART),
27 S.A (PART), 42 (PART) AND 43 (PART) IN D.D. 108
AND ADJOINING GOVERNMENT LAND, PAT HEUNG, YUEN LONG

規劃署
PLANNING
DEPARTMENT



參考編號
REFERENCE No.
A/YL-PH/764

圖 PLAN
A-4b

9



申請地點
APPLICATION SITE

10



申請地點
APPLICATION SITE

11



申請地點
APPLICATION SITE

12



申請地點
APPLICATION SITE

實地照片 SITE PHOTOS

臨時「露天存放瓷器產品/清潔器皿」用途的規劃許可續期（為期3年）
元朗八鄉丈量約份第108約地段第20號（部分）、第21號、第22號（部分）、
第23號（部分）、第24號（部分）、第25號（部分）、第27號A分段（部分）、
第42號（部分）及第43號（部分）和毗連政府土地

RENEWAL OF PLANNING APPROVAL FOR TEMPORARY "OPEN STORAGE OF
PORCELAIN PRODUCTS/SANITARY UTENSILS" FOR A PERIOD OF 3 YEARS
LOTS 20 (PART), 21, 22 (PART), 23 (PART), 24 (PART), 25 (PART),
27 S.A (PART), 42 (PART) AND 43 (PART) IN D.D. 108
AND ADJOINING GOVERNMENT LAND, PAT HEUNG, YUEN LONG

規劃署
PLANNING
DEPARTMENT



本圖於2017年12月28日擬備，所根據的
資料為攝於2017年11月24日的實地照片
PLAN PREPARED ON 28.12.2017
BASED ON SITE PHOTOS
TAKEN ON 24.11.2017

參考編號
REFERENCE No.
A/YL-PH/764

圖 PLAN
A-4c