



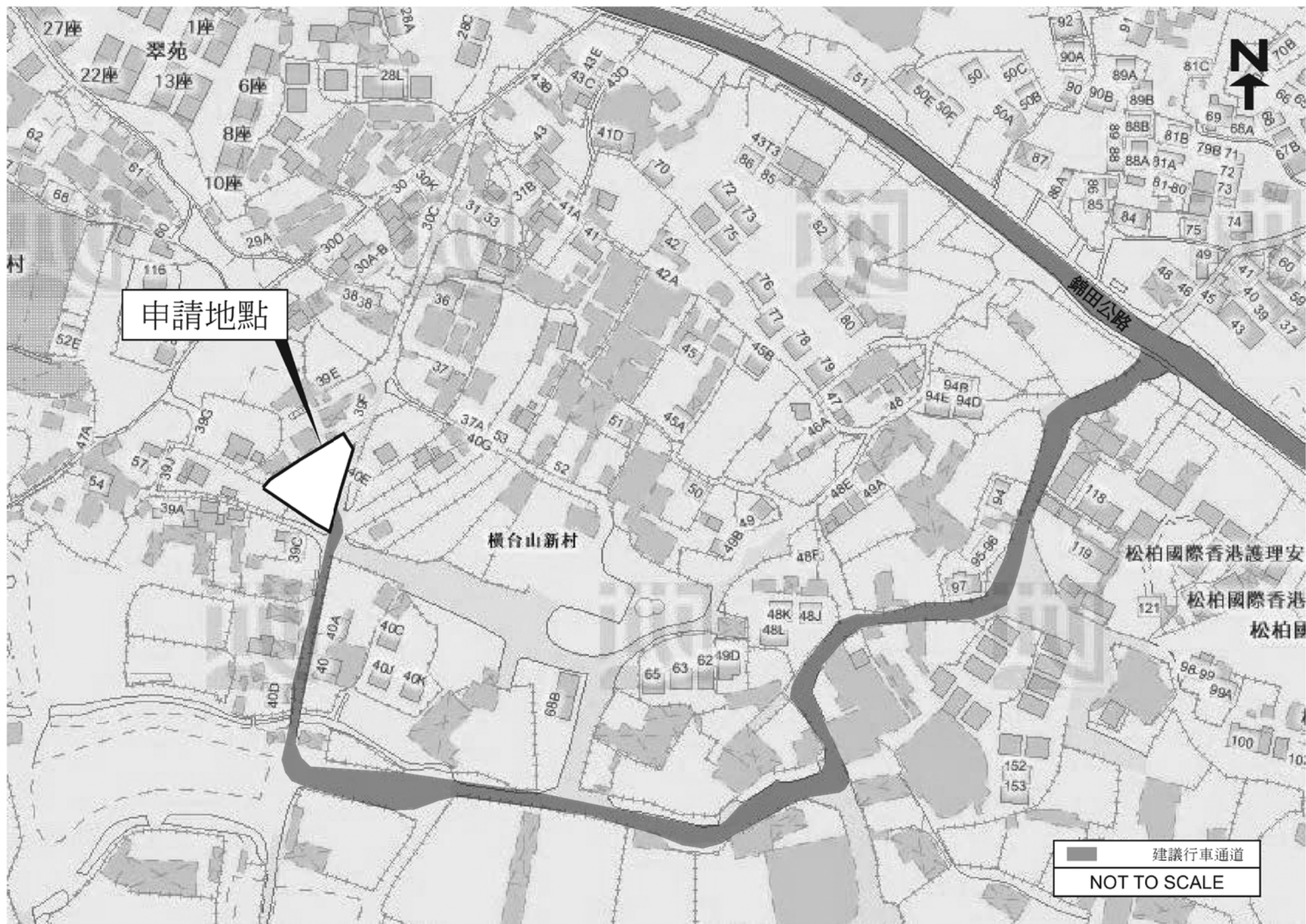
申請地點

- ◻ 擬議輕型貨車上落貨位
  - ⊙ 5公斤乾粉式滅火筒
  - 建議行車通道
- SCALE 1: 1000

(摘錄自申請人於 6.3.2018 呈交的申請書)  
(Extract from Applicant's Submission of 6.3.2018)

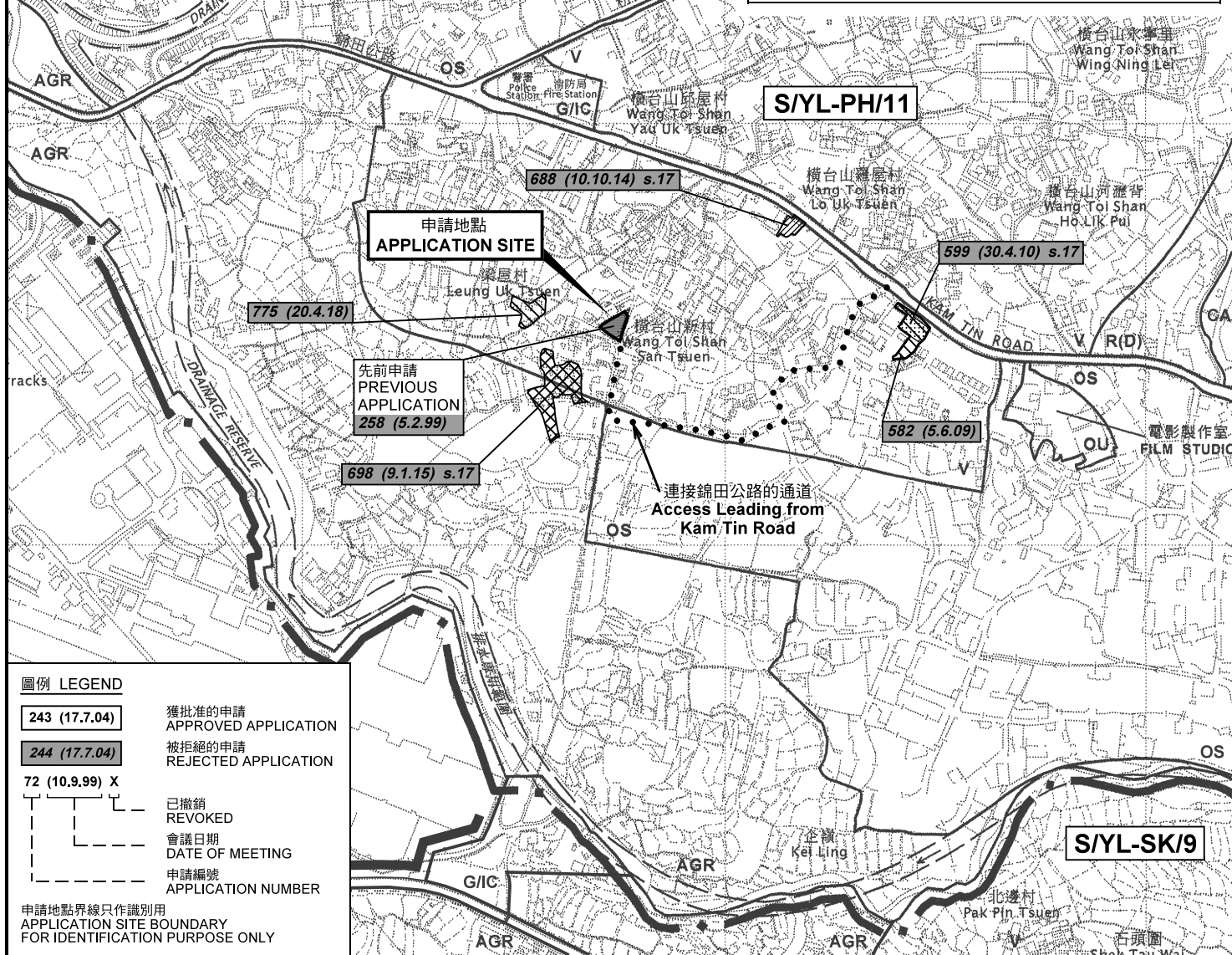
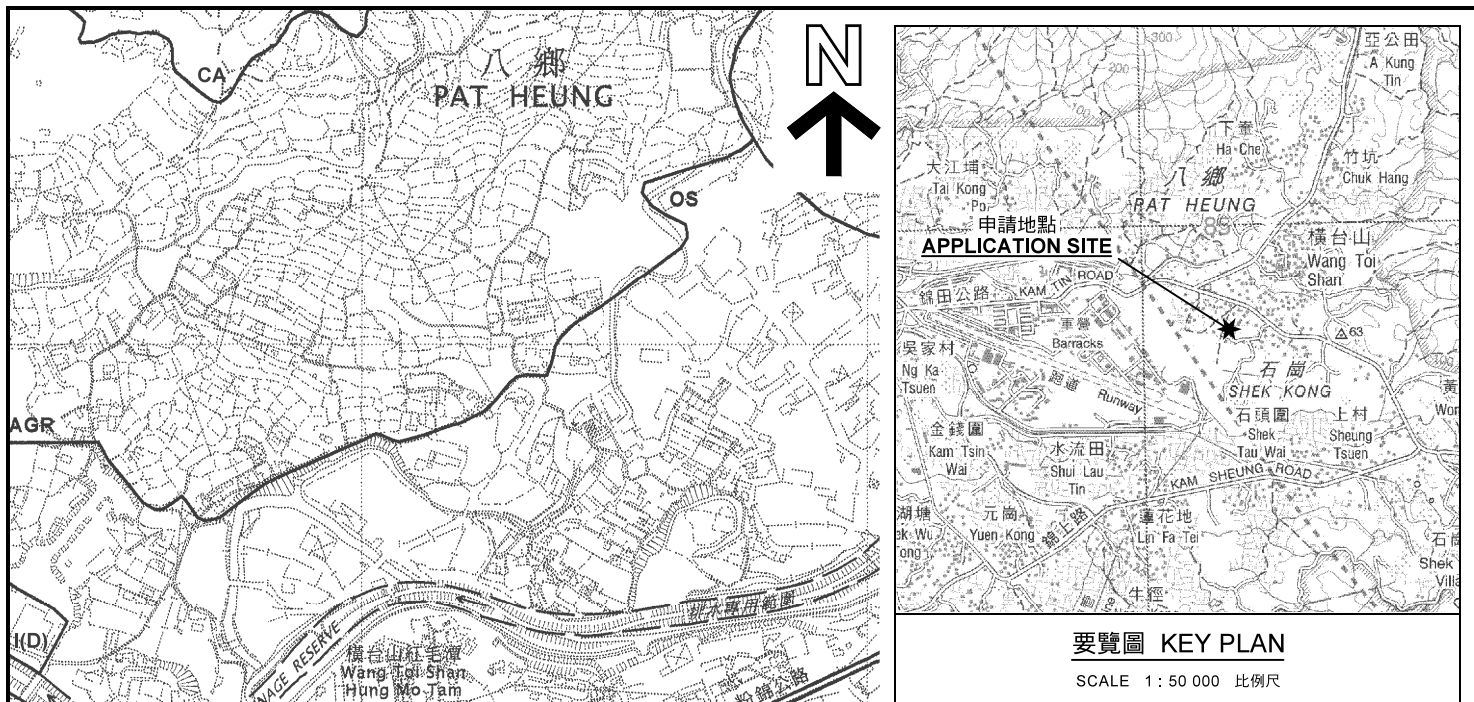
參考編號 REFERENCE No. AYL-PH/778	繪圖 DRAWING A-1
-------------------------------------	-------------------





(摘錄自申請人於 6. 3. 2018 提交的申請書)  
 (Extract from Applicant's  
 Submission of 6.3.2018)

參考編號 REFERENCE No.	繪圖 DRAWING
A/YL-PH/778	A-2



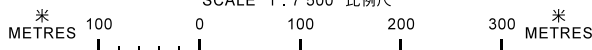
**圖例 LEGEND**

- 243 (17.7.04) 獲批准的申請 APPROVED APPLICATION
- 244 (17.7.04) 被拒絕的申請 REJECTED APPLICATION
- 72 (10.9.99) X 已撤銷 REVOKED
- 會議日期 DATE OF MEETING
- 申請編號 APPLICATION NUMBER

申請地點界線只作識別用  
APPLICATION SITE BOUNDARY  
FOR IDENTIFICATION PURPOSE ONLY

**位置圖及同類申請 LOCATION PLAN WITH SIMILAR APPLICATIONS**

擬議臨時露天存放建築材料及建築機械 (為期3年)  
元朗八鄉丈量約份第111約地段第1956號A分段餘段(部分)及  
第1956號B分段餘段(部分)和毗連政府土地  
PROPOSED TEMPORARY OPEN STORAGE OF  
CONSTRUCTION MATERIAL AND CONSTRUCTION EQUIPMENT  
FOR A PERIOD OF 3 YEARS  
LOTS 1956 S.A RP (PART) AND 1956 S.B RP (PART) IN D.D. 111  
AND ADJOINING GOVERNMENT LAND, PAT HEUNG, YUEN LONG  
SCALE 1 : 7 500 比例尺



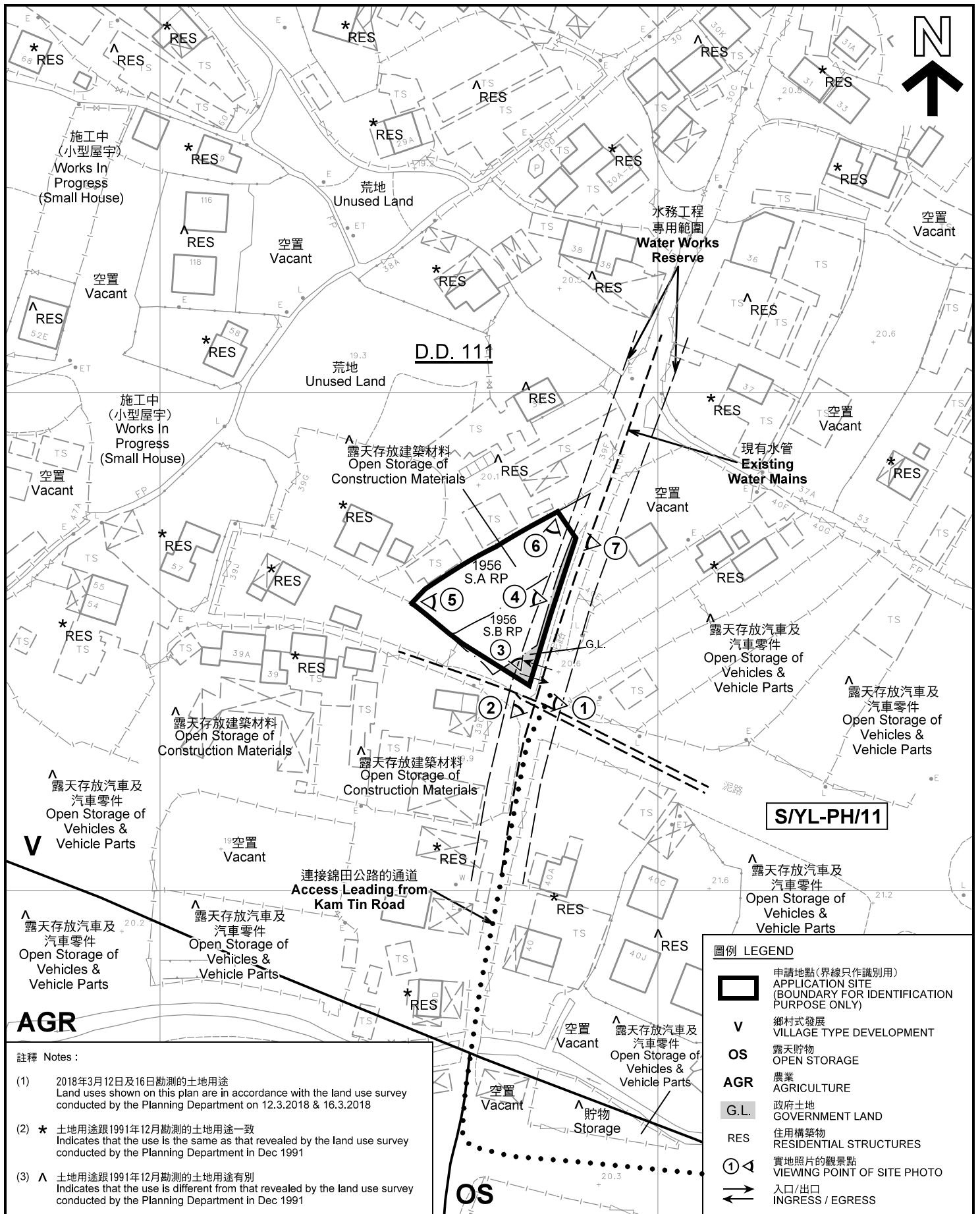
**規劃署  
PLANNING  
DEPARTMENT**



參考編號  
REFERENCE No.  
**A/YL-PH/778**

**圖 PLAN  
A-1**

本摘要圖於2018年4月19日擬備，  
所根據的資料為於2006年10月17日  
核准的分區計劃大綱圖編號 S/YL-PH/11  
EXTRACT PLAN PREPARED ON 19.4.2018  
BASED ON OUTLINE ZONING PLAN No.  
S/YL-PH/11 APPROVED ON 17.10.2006



**AGR**


註釋 Notes:

- (1) 2018年3月12日及16日勘測的土地用途  
Land uses shown on this plan are in accordance with the land use survey conducted by the Planning Department on 12.3.2018 & 16.3.2018
- (2) \* 土地用途跟1991年12月勘測的土地用途一致  
Indicates that the use is the same as that revealed by the land use survey conducted by the Planning Department in Dec 1991
- (3) ^ 土地用途跟1991年12月勘測的土地用途有別  
Indicates that the use is different from that revealed by the land use survey conducted by the Planning Department in Dec 1991

圖例 LEGEND	
	申請地點(界線只作識別用) APPLICATION SITE (BOUNDARY FOR IDENTIFICATION PURPOSE ONLY)
<b>V</b>	鄉村式發展 VILLAGE TYPE DEVELOPMENT
<b>OS</b>	露天貯物 OPEN STORAGE
<b>AGR</b>	農業 AGRICULTURE
<b>G.L.</b>	政府土地 GOVERNMENT LAND
<b>RES</b>	住用構築物 RESIDENTIAL STRUCTURES
	實地照片的觀景點 VIEWING POINT OF SITE PHOTO
	入口/出口 INGRESS / EGRESS

**平面圖 SITE PLAN**

擬議臨時露天存放建築材料及建築機械(為期3年)  
元朗八鄉丈量約份第111約地段第1956號A分段餘段(部分)及  
第1956號B分段餘段(部分)和毗連政府土地  
PROPOSED TEMPORARY OPEN STORAGE OF  
CONSTRUCTION MATERIAL AND CONSTRUCTION EQUIPMENT  
FOR A PERIOD OF 3 YEARS  
LOTS 1956 S.A RP (PART) AND 1956 S.B RP (PART) IN D.D. 111  
AND ADJOINING GOVERNMENT LAND, PAT HEUNG, YUEN LONG  
SCALE 1 : 1 000 比例尺



本摘要圖於2018年4月16日擬備, 所根據的資料為測量圖編號 6-NE-14A  
EXTRACT PLAN PREPARED ON 16.4.2018  
BASED ON SURVEY SHEET No. 6-NE-14A

**規劃署  
PLANNING  
DEPARTMENT**



參考編號  
REFERENCE No.  
**AYL-PH/778**

圖 PLAN  
**A-2**





圖例 LEGEND



申請地點(界線只作識別用)  
APPLICATION SITE  
(BOUNDARY FOR IDENTIFICATION  
PURPOSE ONLY)

本摘要圖於2018年3月29日擬備，所根據的資料為地政總署於2017年4月3日拍得的航攝照片編號 E018910C  
EXTRACT PLAN PREPARED ON 29.3.2018  
BASED ON AERIAL PHOTO No.  
E018910C TAKEN ON 3.4.2017  
BY LANDS DEPARTMENT

航攝照片 AERIAL PHOTO

擬議臨時露天存放建築材料及建築機械(為期3年)  
元朗八鄉丈量約份第111約地段第1956號A分段餘段(部分)及  
第1956號B分段餘段(部分)和毗連政府土地  
PROPOSED TEMPORARY OPEN STORAGE OF  
CONSTRUCTION MATERIAL AND CONSTRUCTION EQUIPMENT  
FOR A PERIOD OF 3 YEARS  
LOTS 1956 S.A RP (PART) AND 1956 S.B RP (PART) IN D.D. 111  
AND ADJOINING GOVERNMENT LAND, PAT HEUNG, YUEN LONG

規劃署  
PLANNING  
DEPARTMENT



參考編號  
REFERENCE No.  
AYL-PH/778

圖 PLAN  
A-3



1



2



3



4



申請地點界線只作識別用 APPLICATION SITE BOUNDARY FOR IDENTIFICATION PURPOSE ONLY

### 實地照片 SITE PHOTOS

擬議臨時露天存放建築材料及建築機械（為期3年）  
 元朗八鄉丈量約份第111約地段第1956號A分段餘段（部分）及  
 第1956號B分段餘段（部分）和毗連政府土地  
 PROPOSED TEMPORARY OPEN STORAGE OF  
 CONSTRUCTION MATERIAL AND CONSTRUCTION EQUIPMENT  
 FOR A PERIOD OF 3 YEARS  
 LOTS 1956 S.A RP (PART) AND 1956 S.B RP (PART) IN D.D. 111  
 AND ADJOINING GOVERNMENT LAND, PAT HEUNG, YUEN LONG

規劃署  
 PLANNING  
 DEPARTMENT



參考編號  
 REFERENCE No.  
 A/YL-PH/778

圖 PLAN  
 A-4a

本圖於2018年4月16日擬備，所根據的資料為攝於2018年3月16日的實地照片  
 PLAN PREPARED ON 16.4.2018  
 BASED ON SITE PHOTOS  
 TAKEN ON 16.3.2018



5



申請地點  
APPLICATION SITE

6



申請地點  
APPLICATION SITE

7



申請地點  
APPLICATION SITE

申請地點界線只作識別用 APPLICATION SITE BOUNDARY FOR IDENTIFICATION PURPOSE ONLY

### 實地照片 SITE PHOTOS

擬議臨時露天存放建築材料及建築機械（為期3年）  
元朗八鄉丈量約份第111約地段第1956號A分段餘段（部分）及  
第1956號B分段餘段（部分）和毗連政府土地  
PROPOSED TEMPORARY OPEN STORAGE OF  
CONSTRUCTION MATERIAL AND CONSTRUCTION EQUIPMENT  
FOR A PERIOD OF 3 YEARS  
LOTS 1956 S.A RP (PART) AND 1956 S.B RP (PART) IN D.D. 111  
AND ADJOINING GOVERNMENT LAND, PAT HEUNG, YUEN LONG

規劃署  
PLANNING  
DEPARTMENT



參考編號  
REFERENCE No.  
A/YL-PH/778

圖 PLAN  
A-4b

本圖於2018年4月16日擬備，所根據的資料為攝於2018年3月16日的實地照片  
PLAN PREPARED ON 16.4.2018  
BASED ON SITE PHOTOS  
TAKEN ON 16.3.2018