

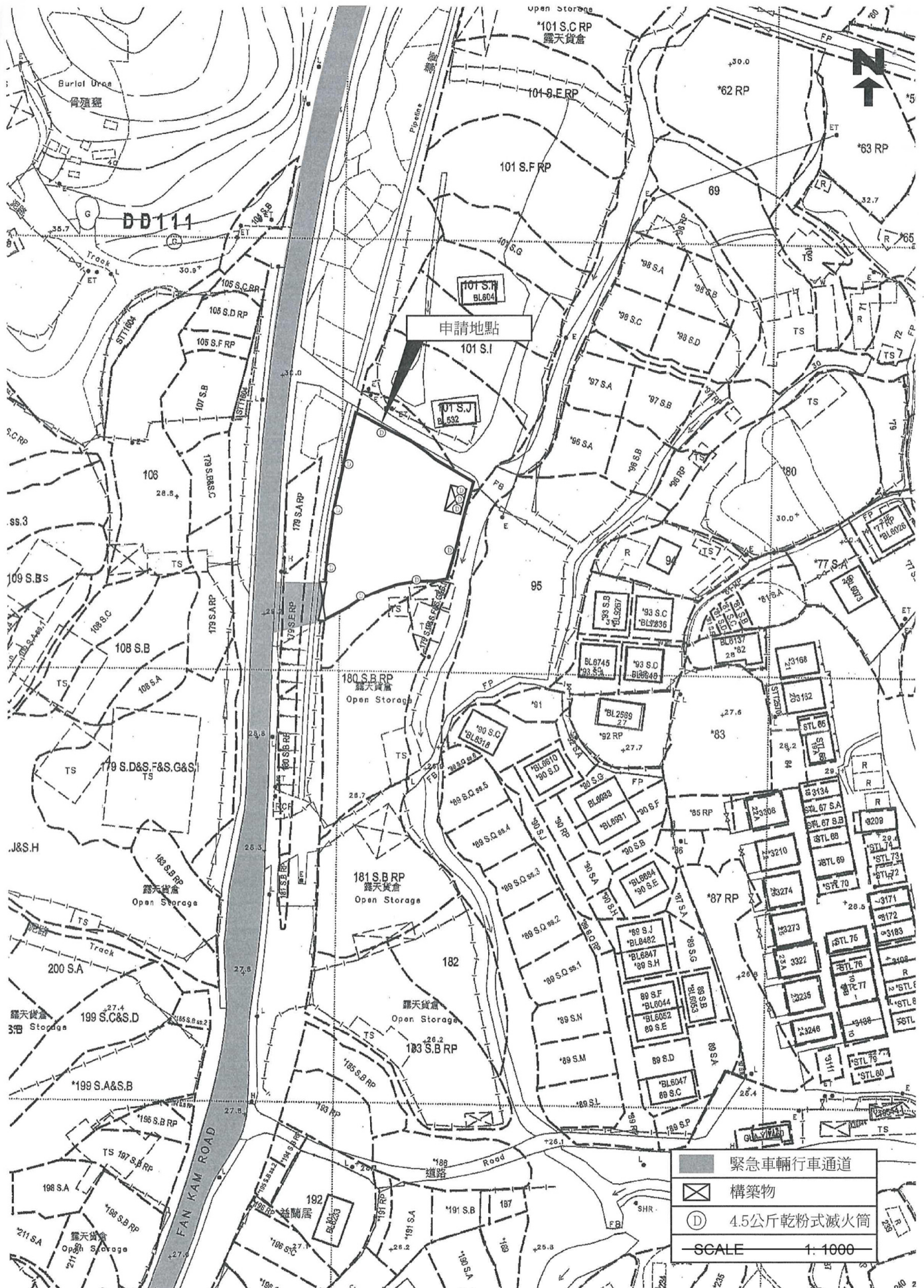
(摘錄自申請人於 9. 4. 2018 呈交的申請書)  
 (Extract from Applicant's  
 Submission of 9.4.2018)

參考編號 REFERENCE No.	繪圖 DRAWING
A/YL-PH/781	A-2





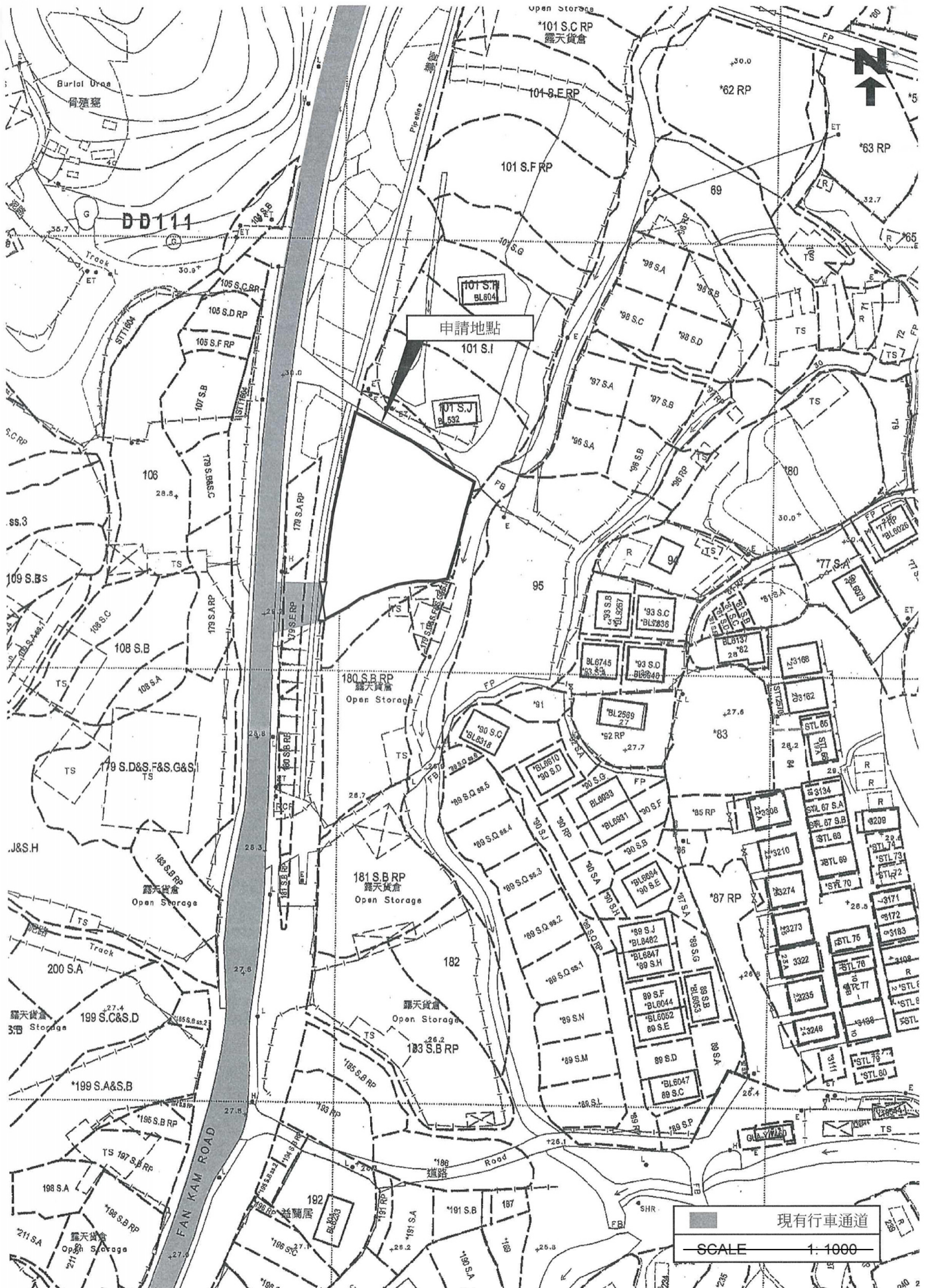




(摘錄自申請人於 9. 4. 2018 呈交的申請書)  
 (Extract from Applicant's  
 Submission of 9.4.2018)

參考編號 REFERENCE No.	繪圖 DRAWING
A/YL-PH/781	A-4

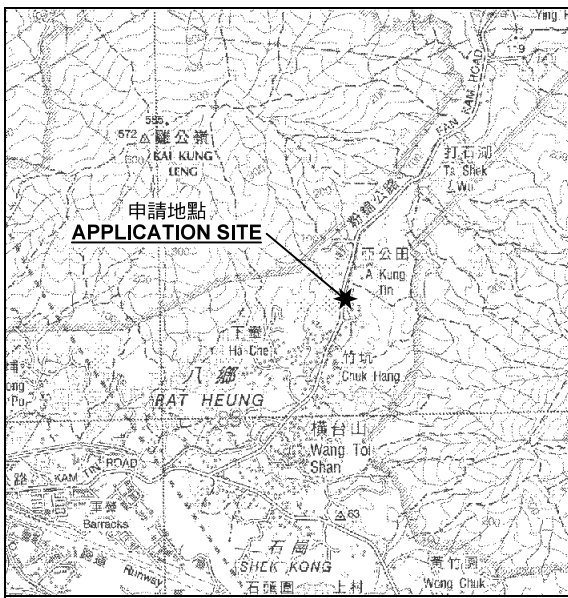




(摘錄自申請人於 9. 4. 2018 提交的申請書)  
 (Extract from Applicant's  
 Submission of 9.4.2018)

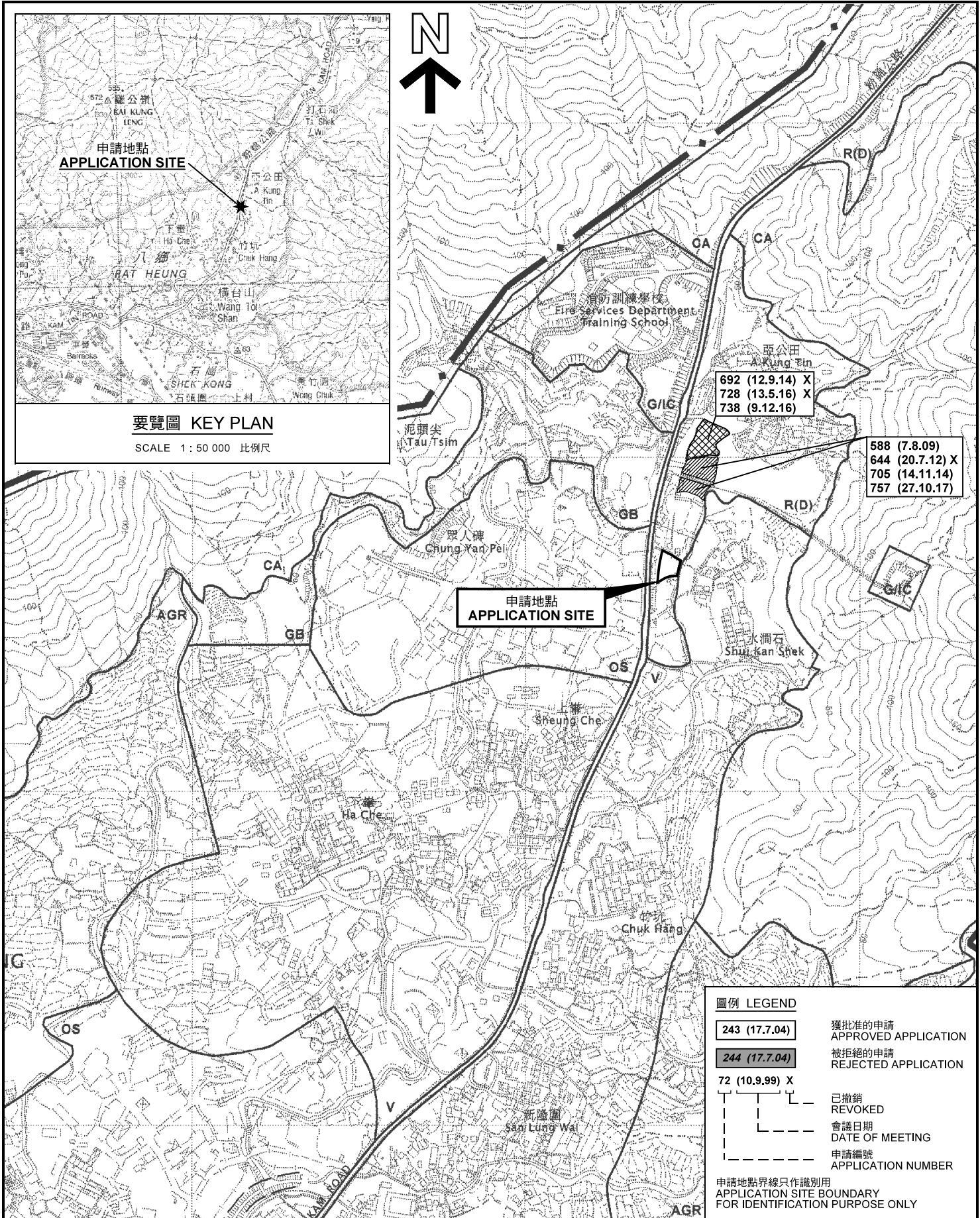
參考編號 REFERENCE No. AYL-PH/781	繪圖 DRAWING A-5
-------------------------------------	-------------------





要覽圖 KEY PLAN

SCALE 1: 50 000 比例尺



圖例 LEGEND

243 (17.7.04)

獲批准的申請  
APPROVED APPLICATION

244 (17.7.04)

被拒絕的申請  
REJECTED APPLICATION

72 (10.9.99) X

已撤銷  
REVOKED

會議日期  
DATE OF MEETING

申請編號  
APPLICATION NUMBER

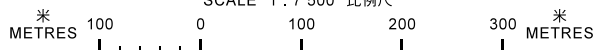
申請地點界線只作識別用  
APPLICATION SITE BOUNDARY  
FOR IDENTIFICATION PURPOSE ONLY

位置圖及同類申請 LOCATION PLAN WITH SIMILAR APPLICATIONS

臨時「露天存放待售貨車」用途的規劃許可續期（為期3年）  
元朗八鄉丈量約份第111約地段第101號J分段（部分）、第179號A分段餘段（部分）、  
第179號E分段餘段（部分）及第179號D分段及F分段及G分段及I分段（部分）  
和毗連政府土地

RENEWAL OF PLANNING APPROVAL FOR  
TEMPORARY "OPEN STORAGE OF GOODS VEHICLES FOR SALE"  
FOR A PERIOD OF 3 YEARS

LOTS 101 S.J (PART), 179 S.A RP (PART), 179 S.E RP (PART)  
AND 179 S.D & S.F & S.G & S.I (PART) IN D.D. 111  
AND ADJOINING GOVERNMENT LAND, PAT HEUNG, YUEN LONG  
SCALE 1: 7 500 比例尺



本摘要圖於2018年5月23日擬備，  
所根據的資料為於2006年10月17日  
核准的分區計劃大綱圖編號 S/YL-PH/11  
EXTRACT PLAN PREPARED ON 23.5.2018  
BASED ON OUTLINE ZONING PLAN No.  
S/YL-PH/11 APPROVED ON 17.10.2006

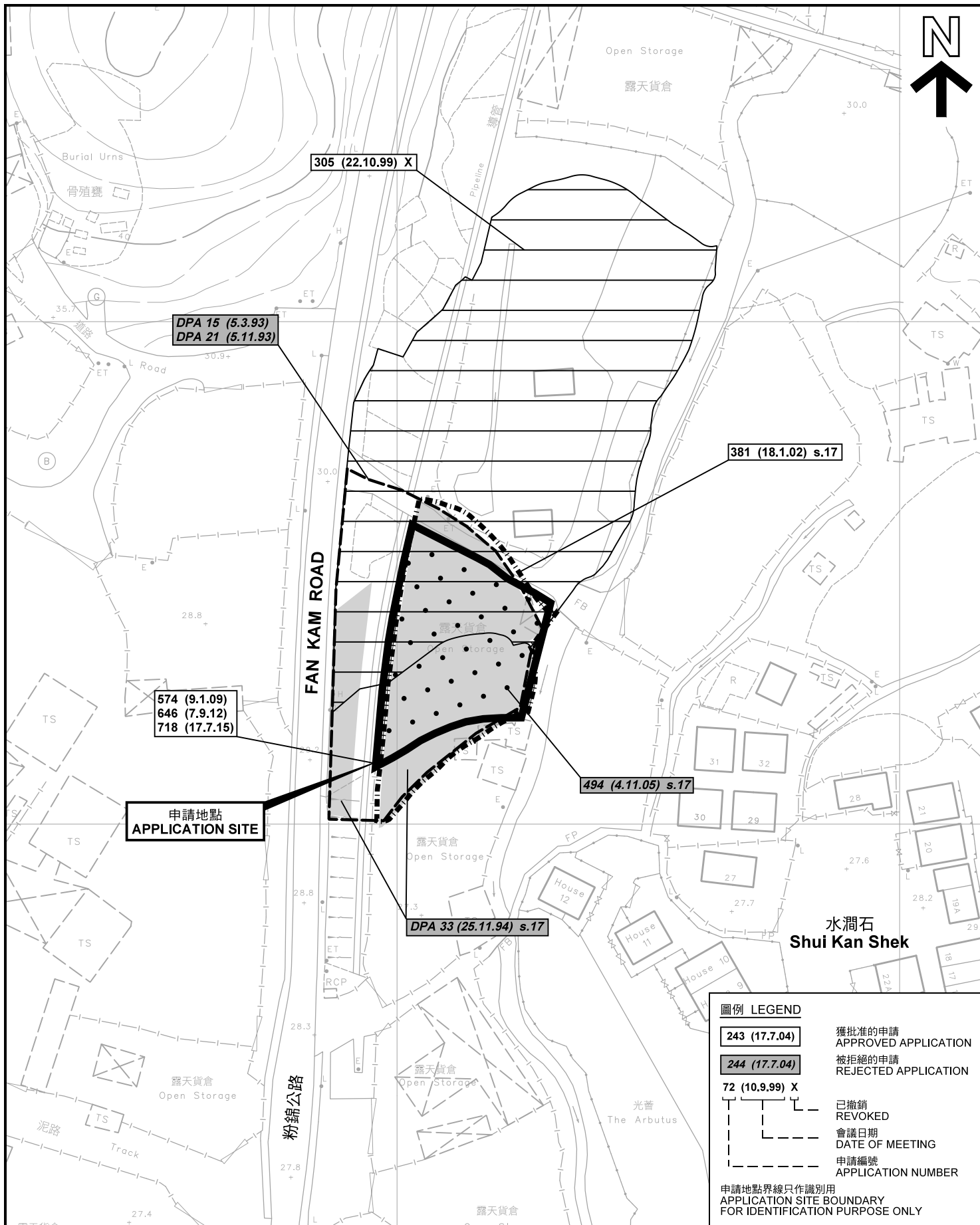
規劃署  
PLANNING  
DEPARTMENT



參考編號  
REFERENCE No.  
A/YL-PH/781

圖 PLAN  
A-1a





申請地點  
APPLICATION SITE

**圖例 LEGEND**

- 243 (17.7.04) 獲批准的申請  
APPROVED APPLICATION
- 244 (17.7.04) 被拒絕的申請  
REJECTED APPLICATION
- 72 (10.9.99) X**
- 已撤銷  
REVOKED
- 會議日期  
DATE OF MEETING
- 申請編號  
APPLICATION NUMBER

申請地點界線只作識別用  
APPLICATION SITE BOUNDARY  
FOR IDENTIFICATION PURPOSE ONLY

**先前申請圖 PREVIOUS APPLICATION PLAN**

臨時「露天存放待售貨車」用途的規劃許可續期（為期3年）  
元朗八鄉丈量約份第111約地段第101號J分段（部分）、第179號A分段餘段（部分）、  
第179號E分段餘段（部分）及第179號D分段及F分段及G分段及I分段（部分）  
和毗連政府土地

RENEWAL OF PLANNING APPROVAL FOR  
TEMPORARY "OPEN STORAGE OF GOODS VEHICLES FOR SALE"  
FOR A PERIOD OF 3 YEARS  
LOTS 101 S.J (PART), 179 S.A RP (PART), 179 S.E RP (PART)  
AND 179 S.D & S.F & S.G & S.I (PART) IN D.D. 111  
AND ADJOINING GOVERNMENT LAND, PAT HEUNG, YUEN LONG  
SCALE 1 : 1 000 比例尺



本摘要圖於2018年5月14日擬備，所根據的資料為測量圖編號 6-NE-4D 及 6-NE-9B  
EXTRACT PLAN PREPARED ON 14.5.2018  
BASED ON SURVEY SHEETS No. 6-NE-4D & 6-NE-9B

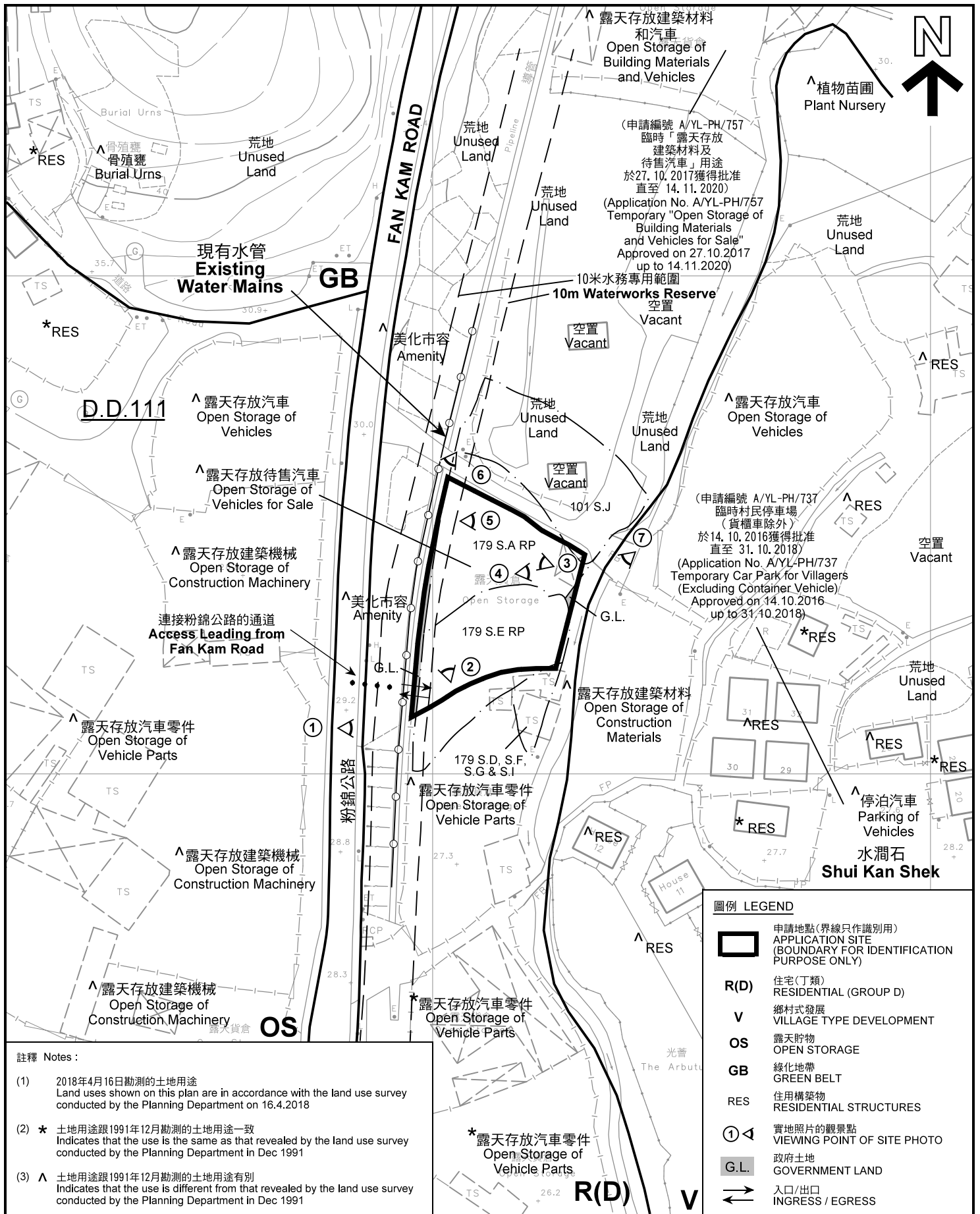
**規劃署  
PLANNING  
DEPARTMENT**



參考編號  
REFERENCE No.  
**A/YL-PH/781**

圖 PLAN  
**A-1b**





註釋 Notes :

- (1) 2018年4月16日勘測的土地用途  
Land uses shown on this plan are in accordance with the land use survey conducted by the Planning Department on 16.4.2018
- (2) \* 土地用途跟1991年12月勘測的土地用途一致  
Indicates that the use is the same as that revealed by the land use survey conducted by the Planning Department in Dec 1991
- (3) ^ 土地用途跟1991年12月勘測的土地用途有別  
Indicates that the use is different from that revealed by the land use survey conducted by the Planning Department in Dec 1991

圖例 LEGEND

- 申請地點(界線只作識別用)  
APPLICATION SITE (BOUNDARY FOR IDENTIFICATION PURPOSE ONLY)
- R(D)** 住宅(丁類)  
RESIDENTIAL (GROUP D)
- V** 鄉村式發展  
VILLAGE TYPE DEVELOPMENT
- OS** 露天貯物  
OPEN STORAGE
- GB** 綠化地帶  
GREEN BELT
- RES** 住用構築物  
RESIDENTIAL STRUCTURES
- 實地照片的觀景點  
VIEWING POINT OF SITE PHOTO
- G.L.** 政府土地  
GOVERNMENT LAND
- 入口/出口  
INGRESS / EGRESS

平面圖 SITE PLAN

臨時「露天存放待售貨車」用途的規劃許可續期(為期3年)  
元朗八鄉丈量約份第111約地段第101號J分段(部分)、第179號A分段餘段(部分)、  
第179號E分段餘段(部分)及第179號D分段及F分段及G分段及I分段(部分)  
和毗連政府土地

RENEWAL OF PLANNING APPROVAL FOR  
TEMPORARY "OPEN STORAGE OF GOODS VEHICLES FOR SALE"  
FOR A PERIOD OF 3 YEARS  
LOTS 101 S.J (PART), 179 S.A RP (PART), 179 S.E RP (PART)  
AND 179 S.D & S.F & S.G & S.I (PART) IN D.D. 111  
AND ADJOINING GOVERNMENT LAND, PAT HEUNG, YUEN LONG  
SCALE 1 : 1 000 比例尺

米 20 0 20 40 米  
METRES

本摘要圖於2018年5月23日擬備, 所根據的  
資料為測量圖編號 6-NE-4D 及 9B  
EXTRACT PLAN PREPARED ON 23.5.2018  
BASED ON SURVEY SHEETS No.  
6-NE-4D & 9B

規劃署  
PLANNING  
DEPARTMENT



參考編號  
REFERENCE No.  
A/YL-PH/781

圖 PLAN  
A-2





圖例 LEGEND



申請地點(界線只作識別用)  
APPLICATION SITE  
(BOUNDARY FOR IDENTIFICATION  
PURPOSE ONLY)

本摘要圖於2018年5月15日擬備，所根據的資料為地政總署於2018年1月3日拍得的航攝照片編號 E033274C

EXTRACT PLAN PREPARED ON 15.5.2018  
BASED ON AERIAL PHOTO No.  
E033274C TAKEN ON 3.1.2018  
BY LANDS DEPARTMENT

航攝照片 AERIAL PHOTO

臨時「露天存放待售貨車」用途的規劃許可續期(為期3年)  
元朗八鄉丈量約份第111約地段第101號J分段(部分)、第179號A分段餘段(部分)、  
第179號E分段餘段(部分)及第179號D分段及F分段及G分段及I分段(部分)  
和毗連政府土地

RENEWAL OF PLANNING APPROVAL FOR  
TEMPORARY "OPEN STORAGE OF GOODS VEHICLES FOR SALE"  
FOR A PERIOD OF 3 YEARS  
LOTS 101 S.J (PART), 179 S.A RP (PART), 179 S.E RP (PART)  
AND 179 S.D & S.F & S.G & S.I (PART) IN D.D. 111  
AND ADJOINING GOVERNMENT LAND, PAT HEUNG, YUEN LONG

規劃署  
PLANNING  
DEPARTMENT



參考編號  
REFERENCE No.  
A/YL-PH/781

圖 PLAN  
A-3





申請地點界線只作識別用 APPLICATION SITE BOUNDARY FOR IDENTIFICATION PURPOSE ONLY

本圖於2018年5月15日擬備，所根據的資料為攝於2018年4月17日的實地照片  
 PLAN PREPARED ON 15.5.2018  
 BASED ON SITE PHOTOS  
 TAKEN ON 17.4.2018

### 實地照片 SITE PHOTOS

臨時「露天存放待售貨車」用途的規劃許可續期（為期3年）  
 元朗八鄉丈量約份第111約地段第101號J分段（部分）、第179號A分段餘餘（部分）、  
 第179號E分段餘餘（部分）及第179號D分段及F分段及G分段及I分段（部分）  
 和毗連政府土地  
 RENEWAL OF PLANNING APPROVAL FOR  
 TEMPORARY "OPEN STORAGE OF GOODS VEHICLES FOR SALE"  
 FOR A PERIOD OF 3 YEARS  
 LOTS 101 S.J (PART), 179 S.A RP (PART), 179 S.E RP (PART)  
 AND 179 S.D & S.F & S.G & S.I (PART) IN D.D. 111  
 AND ADJOINING GOVERNMENT LAND, PAT HEUNG, YUEN LONG

規劃署  
 PLANNING  
 DEPARTMENT



參考編號  
 REFERENCE No.  
 A/YL-PH/781

圖 PLAN  
 A-4a





申請地點界線只作識別用 APPLICATION SITE BOUNDARY FOR IDENTIFICATION PURPOSE ONLY

**實地照片 SITE PHOTOS**

臨時「露天存放待售貨車」用途的規劃許可續期（為期3年）  
元朗八鄉丈量約份第111約地段第101號J分段（部分）、第179號A分段餘段（部分）、  
第179號E分段餘段（部分）及第179號D分段及F分段及G分段及I分段（部分）  
和毗連政府土地

RENEWAL OF PLANNING APPROVAL FOR  
TEMPORARY "OPEN STORAGE OF GOODS VEHICLES FOR SALE"  
FOR A PERIOD OF 3 YEARS  
LOTS 101 S.J (PART), 179 S.A RP (PART), 179 S.E RP (PART)  
AND 179 S.D & S.F & S.G & S.I (PART) IN D.D. 111  
AND ADJOINING GOVERNMENT LAND, PAT HEUNG, YUEN LONG

規劃署  
**PLANNING  
DEPARTMENT**



本圖於2018年5月15日擬備，所根據的資料為攝於2018年4月17日的實地照片  
PLAN PREPARED ON 15.5.2018  
BASED ON SITE PHOTOS  
TAKEN ON 17.4.2018

參考編號  
REFERENCE No.  
A/YL-PH/781

圖 PLAN  
A-4b