

申請範圍


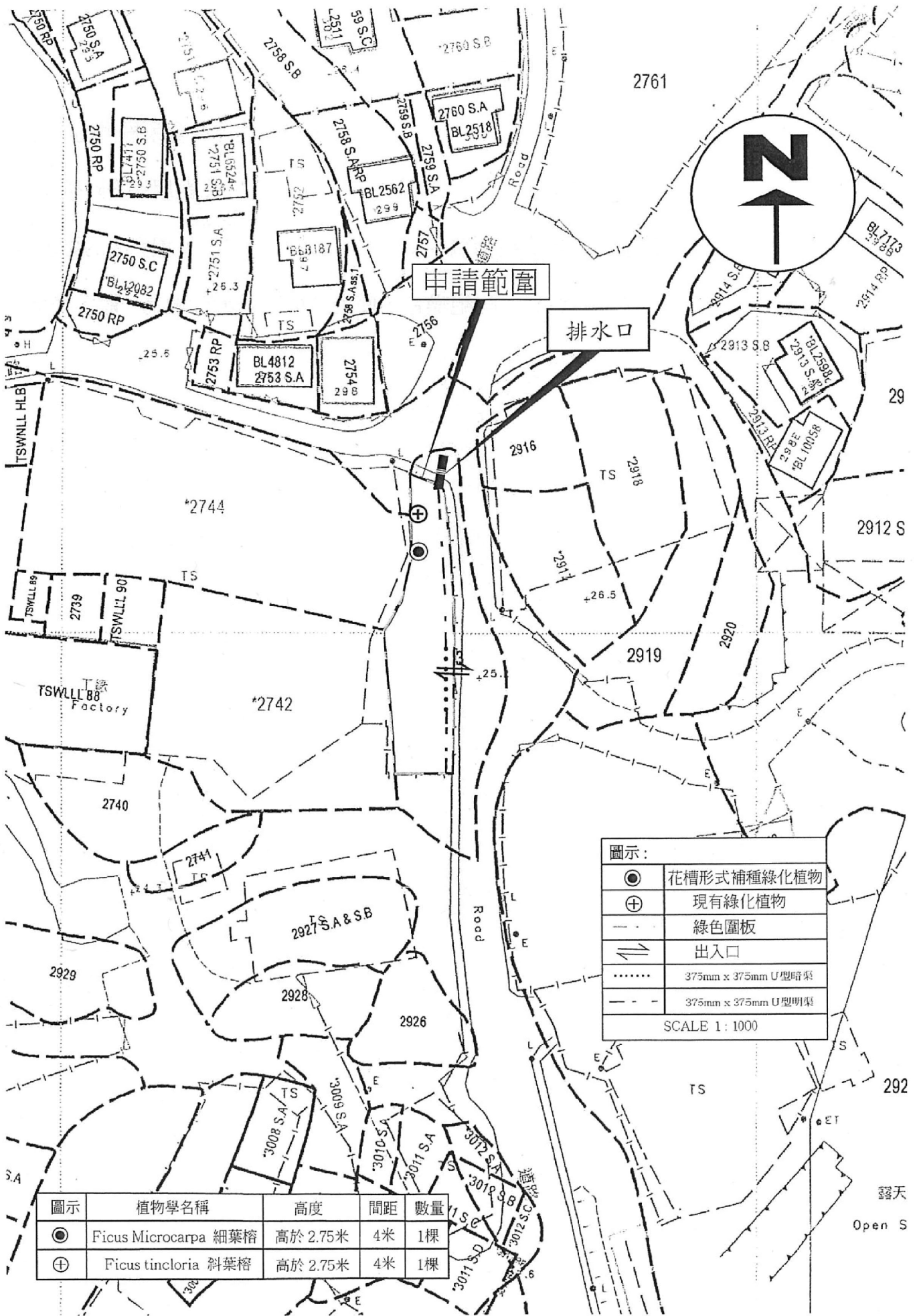
商店

貨物儲存室

	綠色圍板
	上蓋範圍
	構築物
	上落貨車位
	出入口

(摘錄自申請人於 15. 4. 2020 呈交的申請書)
 (Extract from Applicant's
 Submission of 15.4.2020)

參考編號 REFERENCE No. AYL-PH/839	繪圖 DRAWING A-1
-------------------------------------	-------------------



申請範圍

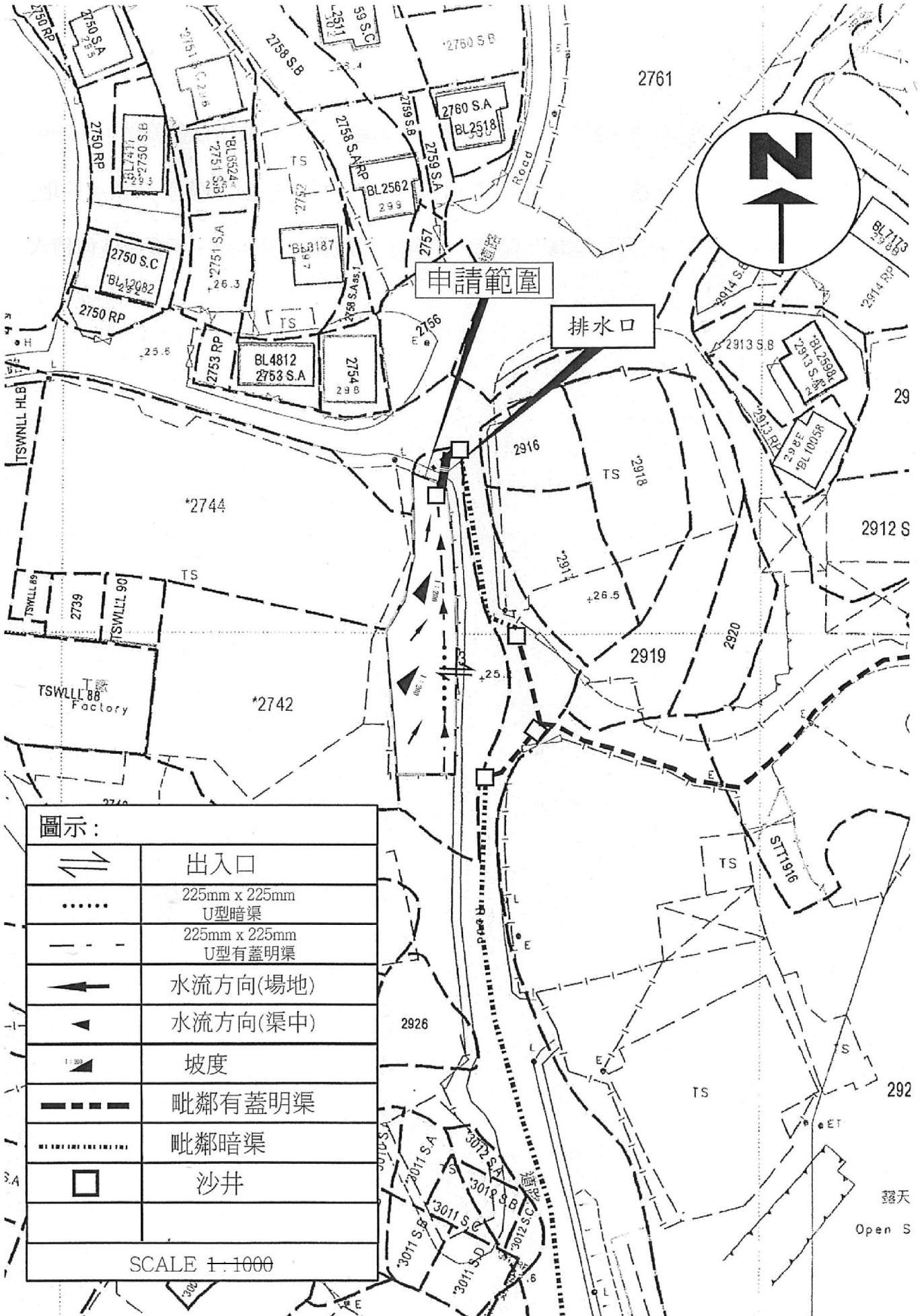
排水口

圖示：	
●	花槽形式補種綠化植物
⊕	現有綠化植物
---	綠色圍板
↔	出入口
.....	375mm x 375mm U型暗渠
- - -	375mm x 375mm U型明渠
SCALE 1 : 1000	

圖示	植物學名稱	高度	間距	數量
●	Ficus Microcarpa 細葉榕	高於 2.75米	4米	1棵
⊕	Ficus tinctoria 斜葉榕	高於 2.75米	4米	1棵

(摘錄自申請人於 15. 4. 2020 提交的申請書)
(Extract from Applicant's Submission of 15.4.2020)

參考編號 REFERENCE No. AYL-PH/839	繪圖 DRAWING A-2
-------------------------------------	-------------------

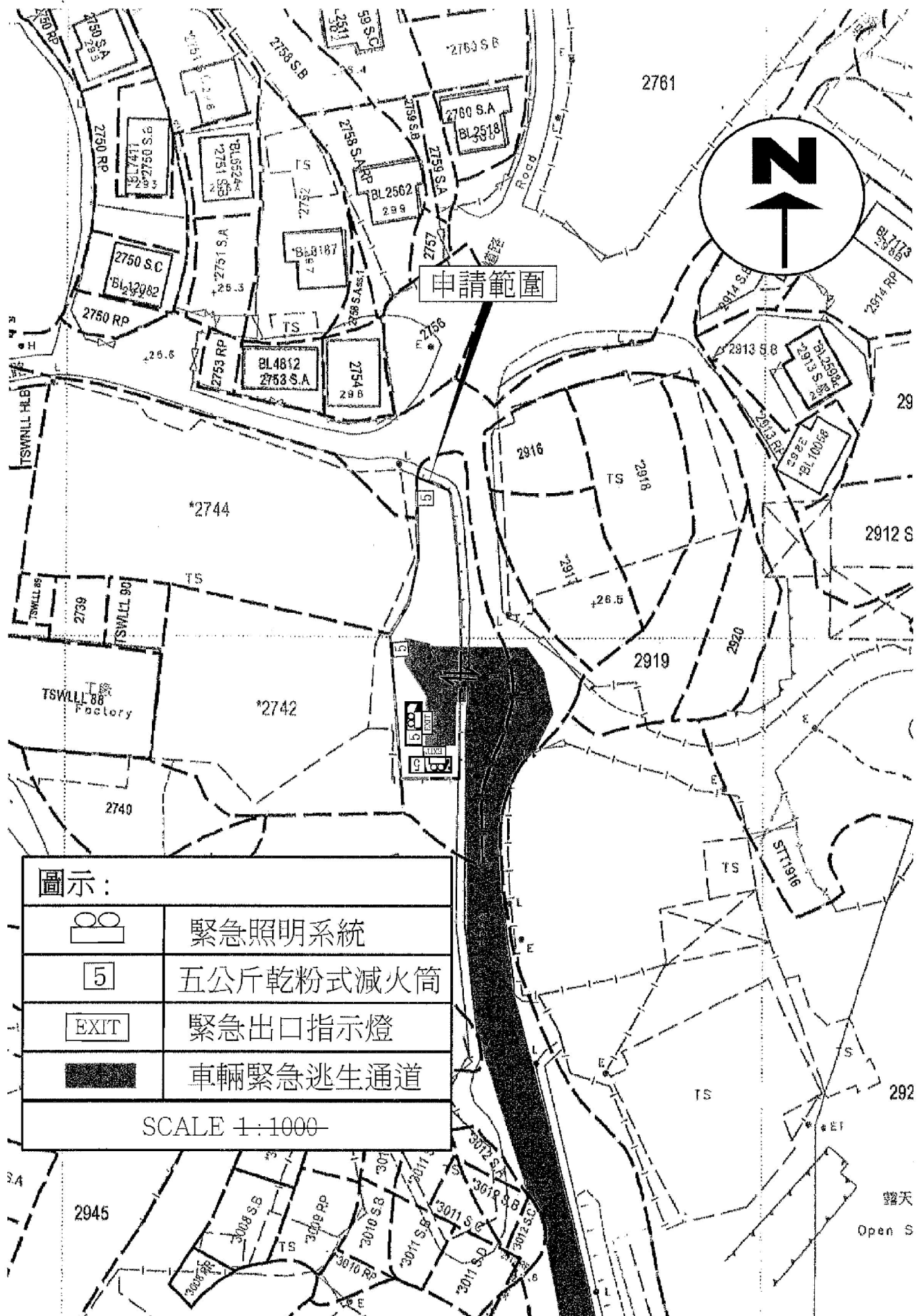


圖示：

	出入口
	225mm x 225mm U型暗渠
	225mm x 225mm U型有蓋明渠
	水流方向(場地)
	水流方向(渠中)
	坡度
	毗鄰有蓋明渠
	毗鄰暗渠
	沙井
SCALE 1:1000	

(摘錄自申請人於 15. 4. 2020 呈交的申請書)
 (Extract from Applicant's
 Submission of 15.4.2020)

參考編號 REFERENCE No. AYL-PH/839	繪圖 DRAWING A-3
-------------------------------------	-------------------

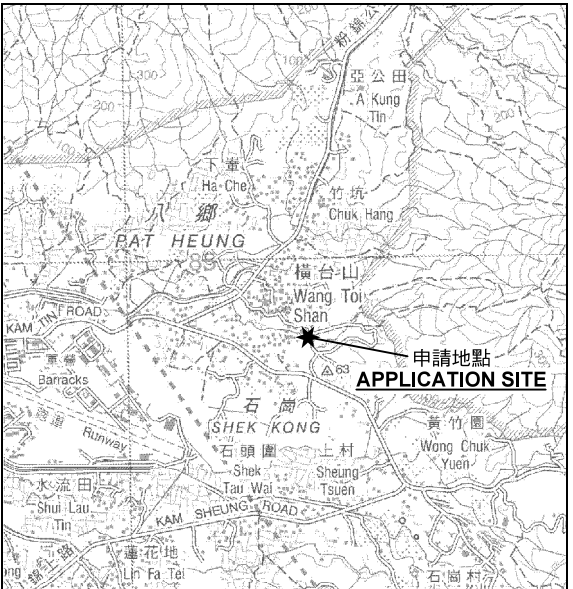
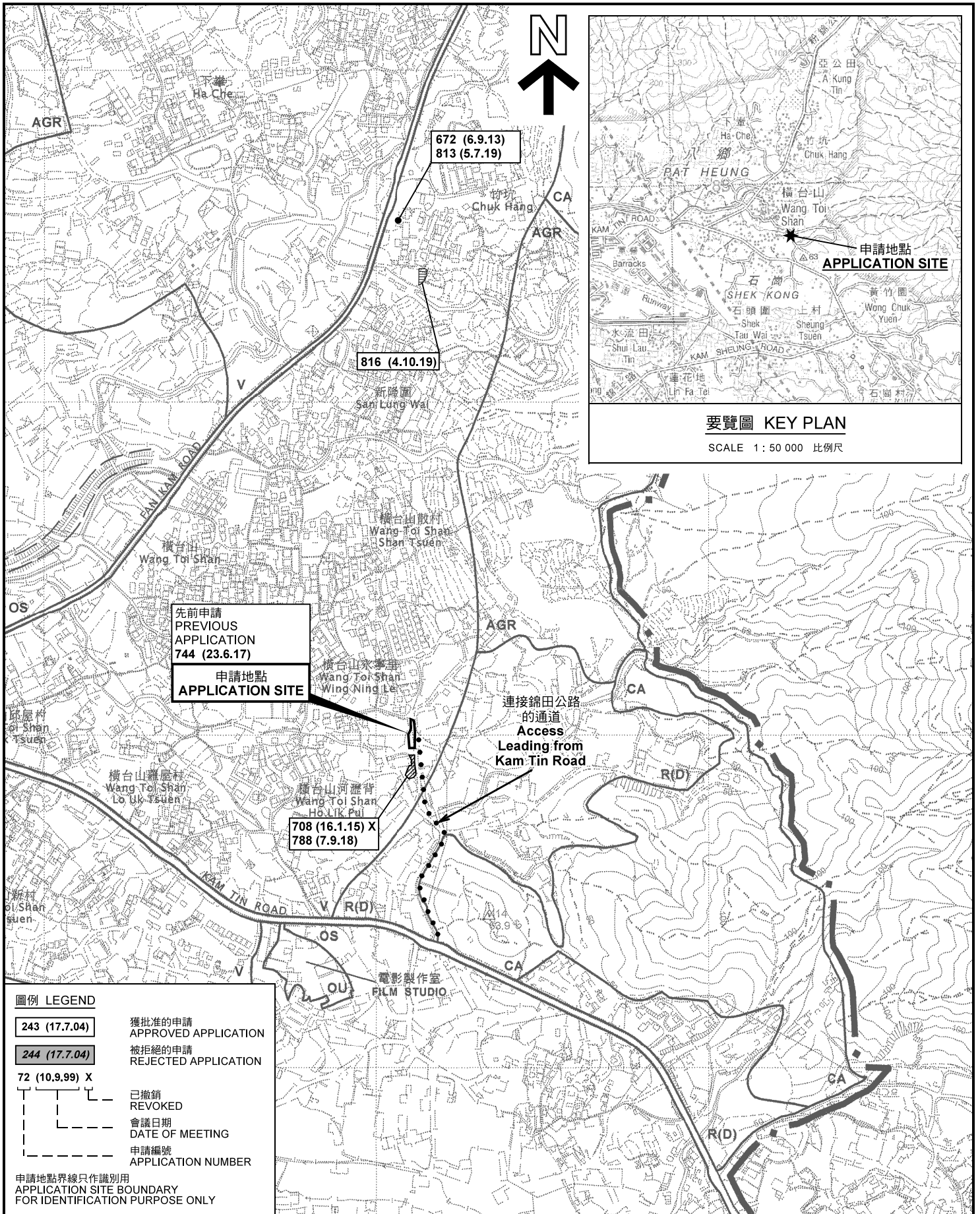


申請範圍

圖示：	
	緊急照明系統
	五公斤乾粉式滅火筒
	緊急出口指示燈
	車輛緊急逃生通道
SCALE 1:1000	

(摘錄自申請人於 18.5.2020 呈交的進一步資料)
(Extract from Applicant's Further Information Submitted on 18.5.2020)

參考編號 REFERENCE No. AYL-PH/839	繪圖 DRAWING A-4
-------------------------------------	-------------------



要覽圖 KEY PLAN
SCALE 1 : 50 000 比例尺

先前申請
PREVIOUS
APPLICATION
744 (23.6.17)
申請地點
APPLICATION SITE

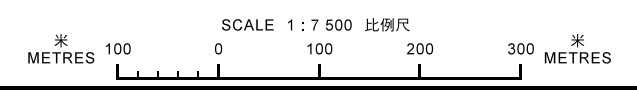
708 (16.1.15) X
788 (7.9.18)

- 圖例 LEGEND**
- 243 (17.7.04) 獲批准的申請 APPROVED APPLICATION
 - 244 (17.7.04) 被拒絕的申請 REJECTED APPLICATION
 - 72 (10.9.99) X 已撤銷 REVOKED
 - 會議日期 DATE OF MEETING
 - 申請編號 APPLICATION NUMBER


申請地點界線只作識別用
APPLICATION SITE BOUNDARY
FOR IDENTIFICATION PURPOSE ONLY

位置圖及同類申請 LOCATION PLAN WITH SIMILAR APPLICATIONS

臨時商店及服務行業（士多）的規劃許可續期（為期 3 年）
元朗八鄉丈量約份第111約地段第2743號（部分）
RENEWAL OF PLANNING APPROVAL FOR TEMPORARY SHOP
AND SERVICES (PROVISION STORE) FOR A PERIOD OF 3 YEARS
LOT 2743 (PART) IN D.D. 111, PAT HEUNG, YUEN LONG



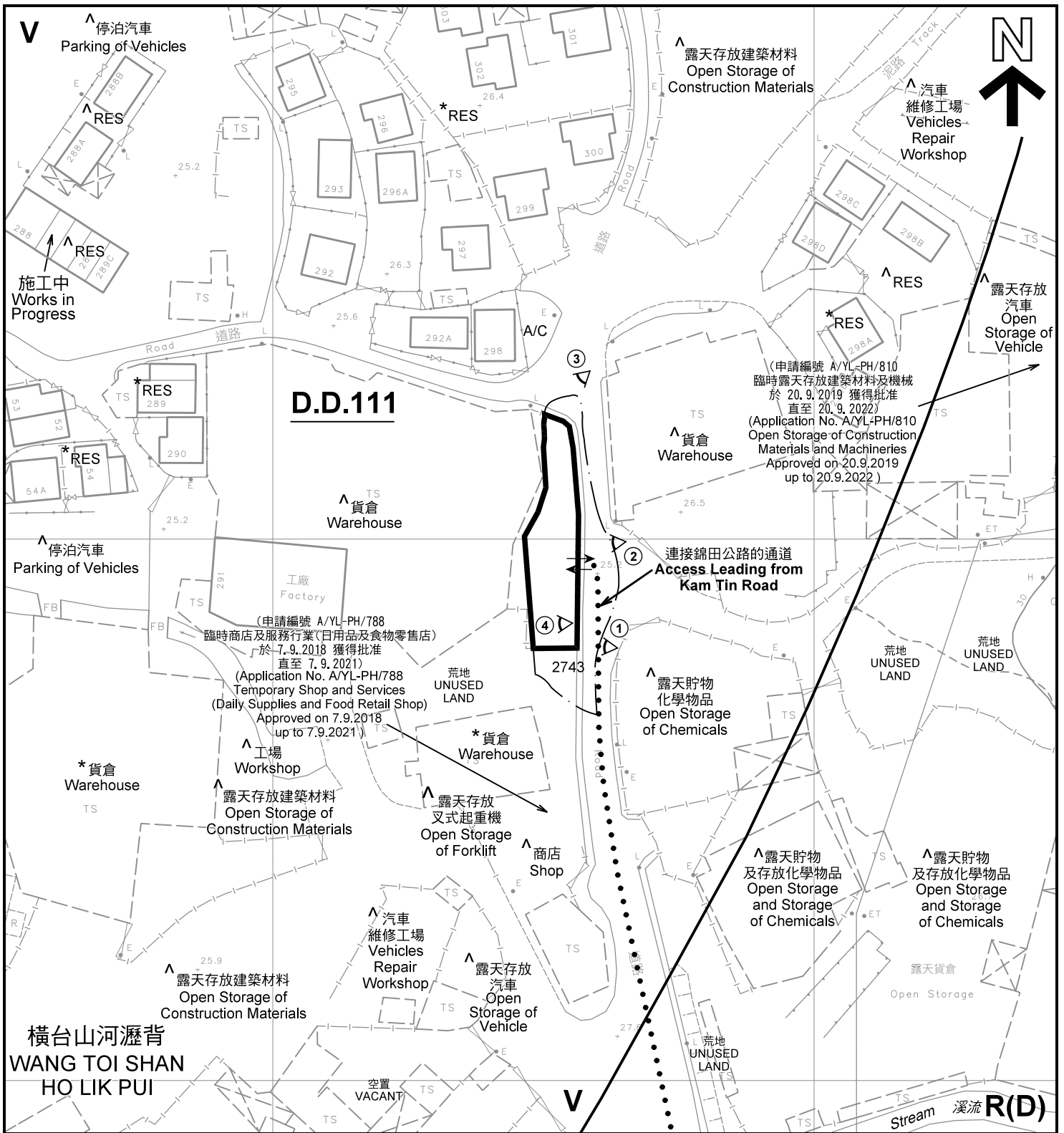
規劃署
PLANNING
DEPARTMENT



參考編號
REFERENCE No.
AYL-PH/839

圖 PLAN
A-1

本摘要圖於2020年5月18日擬備，
所根據的資料為於2006年10月17日
核准的分區計劃大綱圖編號 S/YL-PH/11
EXTRACT PLAN PREPARED ON 18.5.2020
BASED ON OUTLINE ZONING PLAN No.
S/YL-PH/11 APPROVED ON 17.10.2006



註釋 Notes :

- (1) 2020年5月12日及5月18日勘測的土地用途
Land uses shown on this plan are in accordance with the land use survey conducted by the Planning Department on 12.5.2020 and 18.5.2020
- (2) * 土地用途跟1991年12月17日勘測的土地用途一致
Indicates that the use is the same as that revealed by the land use survey conducted by the Planning Department on 17.12.1991
- (3) ^ 土地用途跟1991年12月17日勘測的土地用途有別
Indicates that the use is different from that revealed by the land use survey conducted by the Planning Department on 17.12.1991

圖例 LEGEND

- 申請地點(界線只作識別用)
APPLICATION SITE
(BOUNDARY FOR IDENTIFICATION PURPOSE ONLY)
- 住宅(丁類)
RESIDENTIAL (GROUP D)
- 鄉村式發展
VILLAGE TYPE DEVELOPMENT
- 住用構築物
RESIDENTIAL STRUCTURES
- 實地照片的觀景點
VIEWING POINT OF SITE PHOTO
- 入口/出口
INGRESS / EGRESS

平面圖 SITE PLAN

臨時商店及服務行業(士多)的規劃許可續期(為期3年)
元朗八鄉丈量約份第111約地段第2743號(部分)
RENEWAL OF PLANNING APPROVAL FOR TEMPORARY SHOP
AND SERVICES (PROVISION STORE) FOR A PERIOD OF 3 YEARS
LOT 2743 (PART) IN D.D. 111, PAT HEUNG, YUEN LONG

SCALE 1 : 1 000 比例尺

米 METRES 20 0 20 40 米 METRES

規劃署
PLANNING
DEPARTMENT



參考編號
REFERENCE No.
A/YL-PH/839

圖 PLAN
A-2



橫台山永寧里
Wang Toi Shan
Wing Ning Lei

橫台山河瀝背
Wang Toi Shan
Ho Lik Pui

連接錦田公路的通道
Access Leading from
Kam Tin Road

錦田公路

KAM TIN ROAD

圖例 LEGEND



申請地點(界線只作識別用)
APPLICATION SITE
(BOUNDARY FOR IDENTIFICATION
PURPOSE ONLY)

航攝照片 AERIAL PHOTO

本摘要圖於2020年5月18日擬備，所根據的資料為地政總署於2019年9月12日拍得的航攝照片編號 E062902C
EXTRACT PLAN PREPARED ON 18.5.2020
BASED ON AERIAL PHOTO No.
E062902C TAKEN ON 12.9.2019
BY LANDS DEPARTMENT


臨時商店及服務行業(士多)的規劃許可續期(為期3年)
元朗八鄉丈量約份第111約地段第2743號(部分)
RENEWAL OF PLANNING APPROVAL FOR TEMPORARY SHOP
AND SERVICES (PROVISION STORE) FOR A PERIOD OF 3 YEARS
LOT 2743 (PART) IN D.D. 111, PAT HEUNG, YUEN LONG

規劃署
PLANNING
DEPARTMENT



參考編號
REFERENCE No.
A/YL-PH/839

圖 PLAN
A-3



申請地點界線只作識別用 APPLICATION SITE BOUNDARY FOR IDENTIFICATION PURPOSE ONLY

本圖於2020年6月4日擬備，所根據的資料為攝於2020年5月12日及5月18日的實地照片
 PLAN PREPARED ON 4.6.2020
 BASED ON SITE PHOTOS
 TAKEN ON 12.5.2020 AND 18.5.2020

實地照片 SITE PHOTOS
 臨時商店及服務行業（士多）的規劃許可續期（為期 3 年）
 元朗八鄉丈量約份第111約地段第2743號（部分）
 RENEWAL OF PLANNING APPROVAL FOR TEMPORARY SHOP
 AND SERVICES (PROVISION STORE) FOR A PERIOD OF 3 YEARS
 LOT 2743 (PART) IN D.D. 111, PAT HEUNG, YUEN LONG

**規劃署
 PLANNING
 DEPARTMENT**



參考編號
 REFERENCE No.
 A/YL-PH/839

圖 PLAN
 A-4