

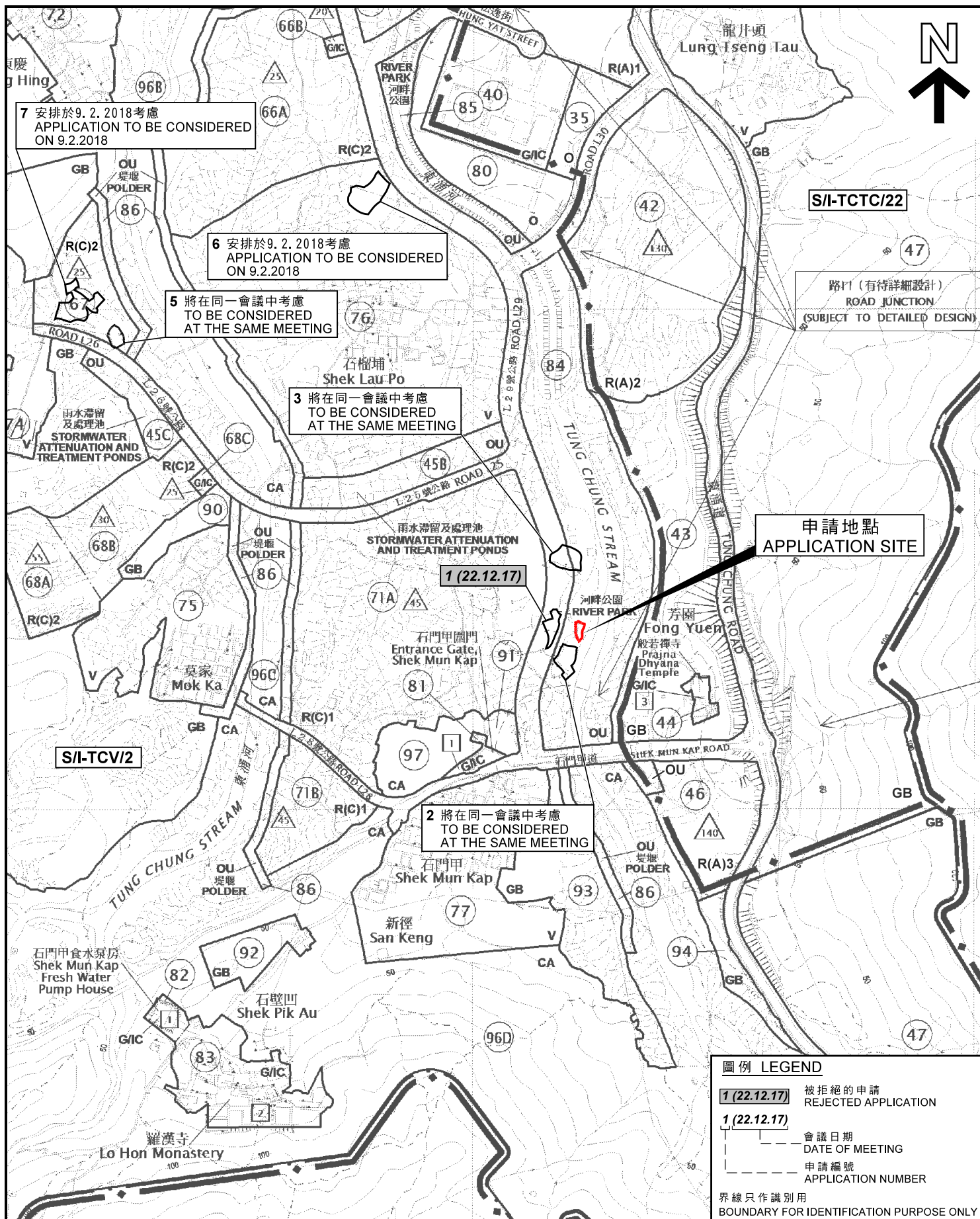
DD1 TC - 2637

(來源：申請人於2017年12月1日提交)  
(SOURCE : SUBMITTED BY APPLICANT ON 1.12.2017)

參考編號  
REFERENCE No.

A/I-TCV/4

繪圖  
DRAWING  
A - 1



本摘要圖於2018年1月18日擬備，  
所根據的資料為於2017年2月7日  
核准的分區計劃大綱圖編號  
S/I-TCV/2及S/I-TCTC/22

EXTRACT PLAN PREPARED ON 18.1.2018  
BASED ON OUTLINE ZONING PLANS No.  
S/I-TCV/2 AND S/I-TCTC/22  
APPROVED ON 7.2.2017

### 位置圖 LOCATION PLAN

擬議臨時倉庫存放建築材料（為期3年）  
大嶼山東涌谷東涌丈量約份第1約地段第2637號  
PROPOSED TEMPORARY WAREHOUSE FOR STORAGE OF  
CONSTRUCTION MATERIALS FOR A PERIOD OF 3 YEARS  
LOT 2637 IN D.D.1 TC,  
TUNG CHUNG VALLEY, LANTAU ISLAND

SCALE 1:5 000 比例尺  
100 0 100 200  
METRES METRES

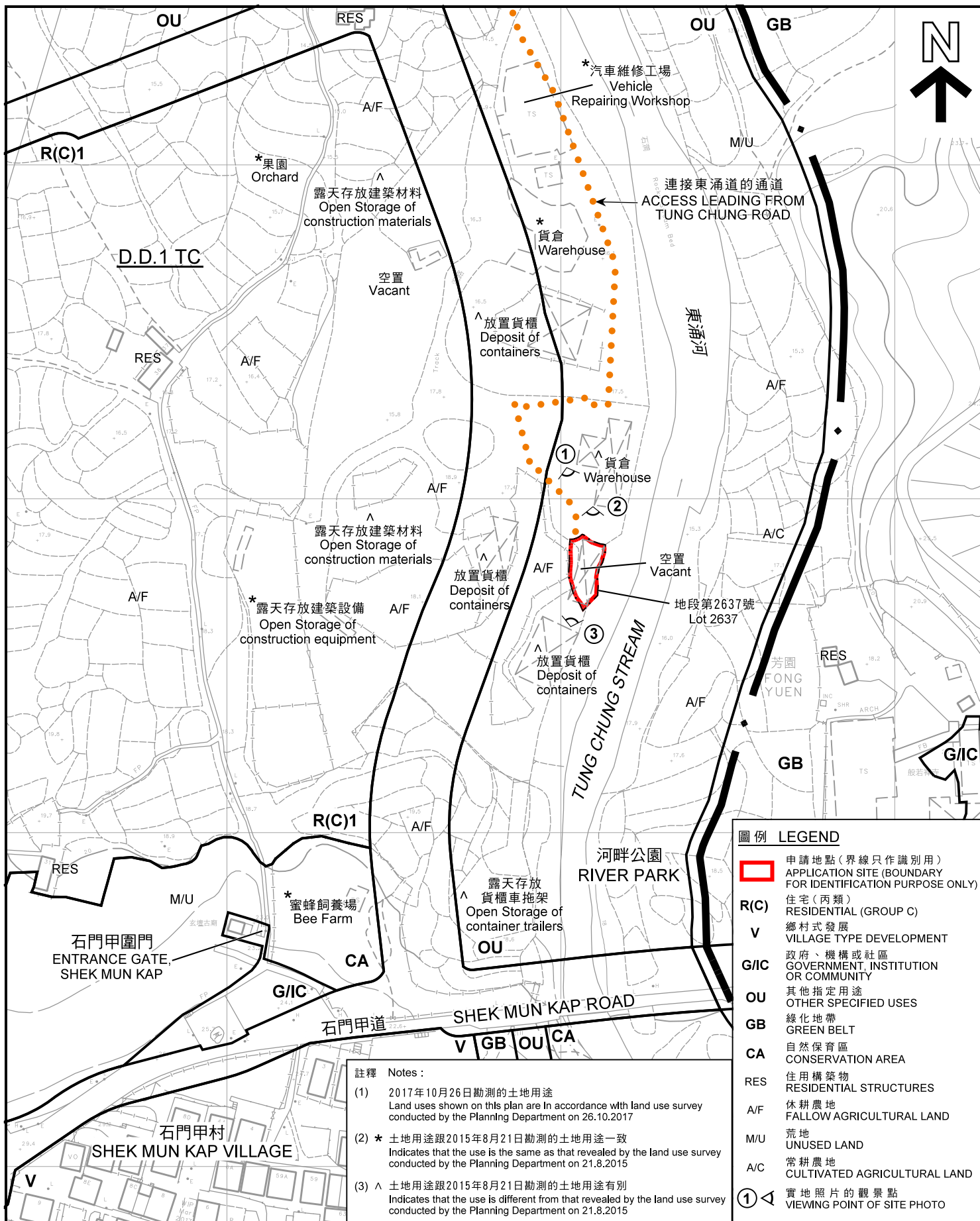
規劃署  
PLANNING  
DEPARTMENT



參考編號  
REFERENCE No.  
AI-TCV/4

圖 PLAN  
A - 1





本摘要圖於2018年1月18日擬備，  
所根據的資料為測量圖編號  
9-SE-13C

EXTRACT PLAN PREPARED ON 18.1.2018  
BASED ON SURVEY SHEET No.  
9-SE-13C

### 平面圖 SITE PLAN

擬議臨時倉庫存放建築材料(為期3年)  
大嶼山東涌谷東涌丈量約份第1約地段第2637號  
PROPOSED TEMPORARY WAREHOUSE FOR STORAGE OF  
CONSTRUCTION MATERIALS FOR A PERIOD OF 3 YEARS  
LOT 2637 IN D.D.1 TC,  
TUNG CHUNG VALLEY, LANTAU ISLAND

SCALE 1:1 500 比例尺  
0 30 60 米 METRES

規劃署  
PLANNING  
DEPARTMENT



參考編號  
REFERENCE No.  
A/I-TCV/4

圖 PLAN  
A - 2





#### 圖例 LEGEND

● ● ● ● 連接東涌道的通道  
ACCESS LEADING FROM  
TUNG CHUNG ROAD

界線只作識別用  
BOUNDARY FOR IDENTIFICATION PURPOSE ONLY

本摘要圖於2018年1月18日擬備，  
所根據的資料為地政總署於2017年4月30日  
拍得的航攝照片編號E024689C

EXTRACT PLAN PREPARED ON 18.1.2018  
BASED ON AERIAL PHOTO No. E024689C  
TAKEN ON 30.4.2017  
BY LANDS DEPARTMENT

#### 航攝照片 AERIAL PHOTO

擬議臨時倉庫存放建築材料（為期3年）  
大嶼山東涌谷東涌丈量約份第1約地段第2637號  
PROPOSED TEMPORARY WAREHOUSE FOR STORAGE OF  
CONSTRUCTION MATERIALS FOR A PERIOD OF 3 YEARS  
LOT 2637 IN D.D.1 TC,  
TUNG CHUNG VALLEY, LANTAU ISLAND


規劃署  
PLANNING  
DEPARTMENT



參考編號  
REFERENCE No.  
A/I-TCV/4

圖 PLAN  
A - 3





界線只作識別用  
BOUNDARY FOR IDENTIFICATION PURPOSE ONLY

本摘要圖於2018年1月9日擬備，  
所根據的資料為攝於  
2017年12月8日的實地照片  
PLAN PREPARED ON 9.1.2018  
BASED ON SITE PHOTOS  
TAKEN ON 8.12.2017

### 實地照片 SITE PHOTOS

擬議臨時倉庫存放建築材料（為期3年）  
大嶼山東涌谷東涌丈量約份第1約地段第2637號  
PROPOSED TEMPORARY WAREHOUSE FOR STORAGE OF  
CONSTRUCTION MATERIALS FOR A PERIOD OF 3 YEARS  
LOT 2637 IN D.D.1 TC,  
TUNG CHUNG VALLEY, LANTAU ISLAND

規劃署  
PLANNING  
DEPARTMENT



參考編號  
REFERENCE No.  
A/I-TCV/4

圖 PLAN  
A - 4