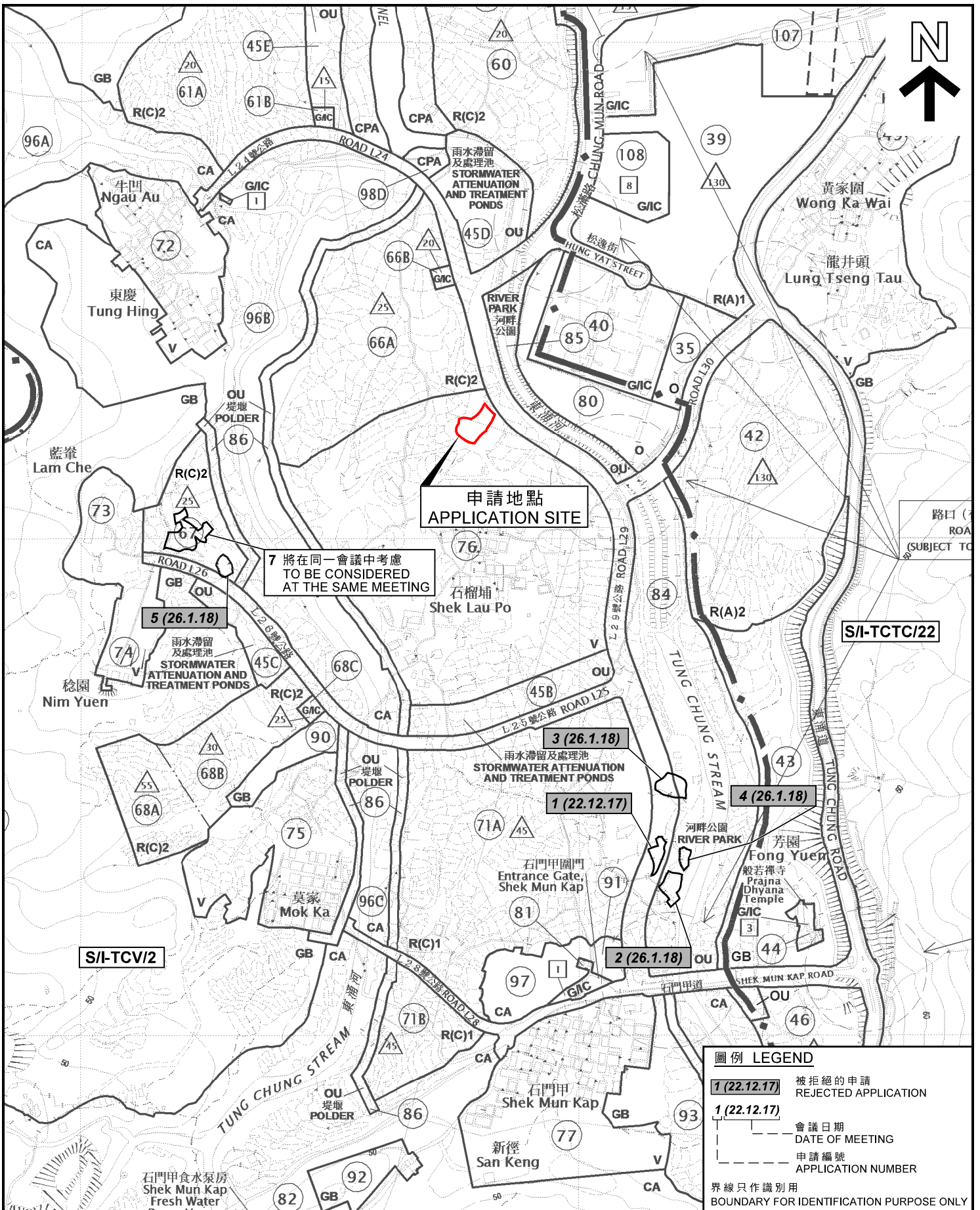




(來源：申請人於2017年12月18日提交)  
 (SOURCE : SUBMITTED BY APPLICANT ON 18.12.2017)

|   |                               |
|---|-------------------------------|
| 參考編號<br>REFERENCE No.<br><b>A/I-TCV/6</b> | 繪圖<br>DRAWING<br><b>A - 1</b> |
|---|-------------------------------|



申請地點  
APPLICATION SITE

7 將在同一會議中考慮  
TO BE CONSIDERED  
AT THE SAME MEETING

5 (26.1.18)

3 (26.1.18)

1 (22.12.17)

4 (26.1.18)

2 (26.1.18)

S/I-TCV/2

S/I-TCTC/22

圖例 LEGEND

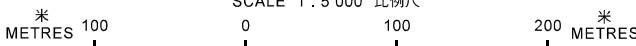
- 1 (22.12.17)** 被拒絕的申請  
REJECTED APPLICATION
- 1 (22.12.17)** 會議日期  
DATE OF MEETING
- 申請編號  
APPLICATION NUMBER

界線只作識別用  
BOUNDARY FOR IDENTIFICATION PURPOSE ONLY

位置圖 LOCATION PLAN

臨時露天存放建築材料 (為期3年)  
大嶼山東涌合東涌丈量約份第1約地段第1185號  
TEMPORARY OPEN STORAGE OF CONSTRUCTION MATERIALS  
FOR A PERIOD OF 3 YEARS  
LOT 1185 IN D.D.1 TC,  
TUNG CHUNG VALLEY, LANTAU ISLAND

SCALE 1 : 5 000 比例尺



本摘要圖於2018年1月29日擬備，  
所根據的資料為於2017年2月7日  
核准的分區計劃大綱圖編號  
S/I-TCV/2及S/I-TCTC/22

EXTRACT PLAN PREPARED ON 29.1.2018  
BASED ON OUTLINE ZONING PLANS No.  
S/I-TCV/2 AND S/I-TCTC/22  
APPROVED ON 7.2.2017

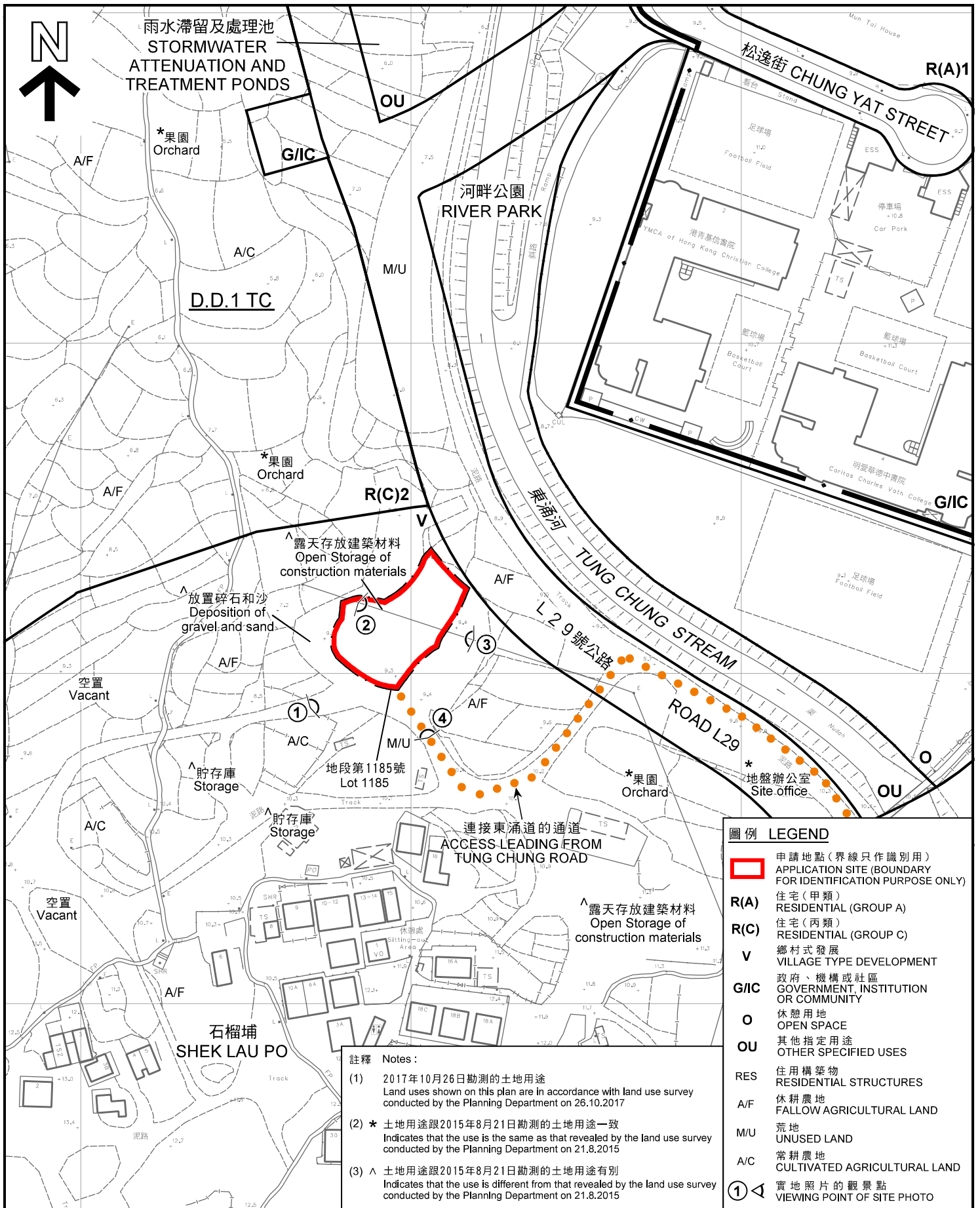
規劃署  
PLANNING  
DEPARTMENT



參考編號  
REFERENCE No.  
AI-TCV/6

圖 PLAN  
A - 1





**註釋 Notes:**

(1) 2017年10月26日勘測的土地用途  
Land uses shown on this plan are in accordance with land use survey conducted by the Planning Department on 26.10.2017

(2) \* 土地用途跟2015年8月21日勘測的土地用途一致  
Indicates that the use is the same as that revealed by the land use survey conducted by the Planning Department on 21.8.2015

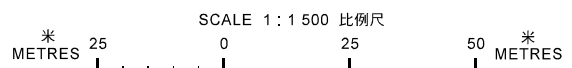
(3) ^ 土地用途跟2015年8月21日勘測的土地用途有別  
Indicates that the use is different from that revealed by the land use survey conducted by the Planning Department on 21.8.2015

| 圖例 LEGEND    |  |
|--------------|--|
|              | 申請地點(界線只作識別用)<br>APPLICATION SITE (BOUNDARY FOR IDENTIFICATION PURPOSE ONLY) |
| <b>R(A)</b>  | 住宅(甲類)<br>RESIDENTIAL (GROUP A)  |
| <b>R(C)</b>  | 住宅(丙類)<br>RESIDENTIAL (GROUP C)  |
| <b>V</b>     | 鄉村式發展<br>VILLAGE TYPE DEVELOPMENT  |
| <b>G/I/C</b> | 政府、機構或社區<br>GOVERNMENT, INSTITUTION OR COMMUNITY                             |
| <b>O</b>     | 休憩用地<br>OPEN SPACE   |
| <b>OU</b>    | 其他指定用途<br>OTHER SPECIFIED USES   |
| <b>RES</b>   | 住用構築物<br>RESIDENTIAL STRUCTURES  |
| <b>A/F</b>   | 休耕農地<br>FALLOW AGRICULTURAL LAND   |
| <b>M/U</b>   | 荒地<br>UNUSED LAND  |
| <b>A/C</b>   | 常耕農地<br>CULTIVATED AGRICULTURAL LAND   |
| <b>①</b>     | 實地照片的觀景點<br>VIEWING POINT OF SITE PHOTO                                      |

本摘要圖於2018年1月19日擬備，  
所根據的資料為測量圖編號  
9-SE-13A及13C  
EXTRACT PLAN PREPARED ON 19.1.2018  
BASED ON SURVEY SHEETS No.  
9-SE-13A & 13C

**平面圖 SITE PLAN**

臨時露天存放建築材料 (為期3年)  
大嶼山東涌谷東涌丈量約份第1約地段第1185號  
TEMPORARY OPEN STORAGE OF CONSTRUCTION MATERIALS  
FOR A PERIOD OF 3 YEARS  
LOT 1185 IN D.D.1 TC,  
TUNG CHUNG VALLEY, LANTAU ISLAND



**規劃署**  
**PLANNING DEPARTMENT**

|  |                        |
|--|------------------------|
| 參考編號<br>REFERENCE No.<br><b>AI-TCV/6</b> | 圖 PLAN<br><b>A - 2</b> |
|--|------------------------|





申請地點  
APPLICATION SITE



東涌河 TUNG CHUNG STREAM

港青基信書院  
YMCA OF  
HONG KONG  
CHRISTIAN  
COLLEGE

明愛華德中書院  
CARITAS  
CHARLES VATH  
COLLEGE

滿東邨  
MUN TUNG ESTATE

松逸街  
CHUNG YAT STREET

東涌道

黃家圍  
WONG KAWAI

TUNG CHUNG ROAD

石榴埔村  
SHEK LAU PO VILLAGE

芳園  
FONG YUEN

**圖例 LEGEND**  
●●●● 連接東涌道的通道  
ACCESS LEADING FROM  
TUNG CHUNG ROAD  
界線只作識別用  
BOUNDARY FOR IDENTIFICATION PURPOSE ONLY

**航攝照片 AERIAL PHOTO**

臨時露天存放建築材料（為期3年）  
大嶼山東涌谷東涌丈量約份第1約地段第1185號  
TEMPORARY OPEN STORAGE OF CONSTRUCTION MATERIALS  
FOR A PERIOD OF 3 YEARS  
LOT 1185 IN D.D.1 TC,  
TUNG CHUNG VALLEY, LANTAU ISLAND

規劃署  
PLANNING  
DEPARTMENT



本摘要圖於2018年2月1日擬備，  
所根據的資料為地政總署於2017年4月30日  
拍得的航攝照片編號E024689C  
EXTRACT PLAN PREPARED ON 1.2.2018  
BASED ON AERIAL PHOTO No. E024689C  
TAKEN ON 30.4.2017  
BY LANDS DEPARTMENT

參考編號  
REFERENCE No.  
AI-TCV/6

圖 PLAN  
A - 3





界線只作識別用  
BOUNDARY FOR IDENTIFICATION PURPOSE ONLY

本摘要圖於2018年1月29日擬備，  
所根據的資料為攝於  
2017年12月29日的實地照片  
PLAN PREPARED ON 29.1.2018  
BASED ON SITE PHOTOS  
TAKEN ON 29.12.2017

### 實地照片 SITE PHOTOS

臨時露天存放建築材料（為期3年）  
大嶼山東涌谷東涌丈量約份第1約地段第1185號  
TEMPORARY OPEN STORAGE OF CONSTRUCTION MATERIALS  
FOR A PERIOD OF 3 YEARS  
LOT 1185 IN D.D.1 TC,  
TUNG CHUNG VALLEY, LANTAU ISLAND

規劃署  
PLANNING  
DEPARTMENT



參考編號  
REFERENCE No.  
AI-TCV/6

圖 PLAN  
A - 4