

Site area: 19.38m²

Lot Index Plan

**Goldrich Planners &
Surveyors Ltd.**

June 2018

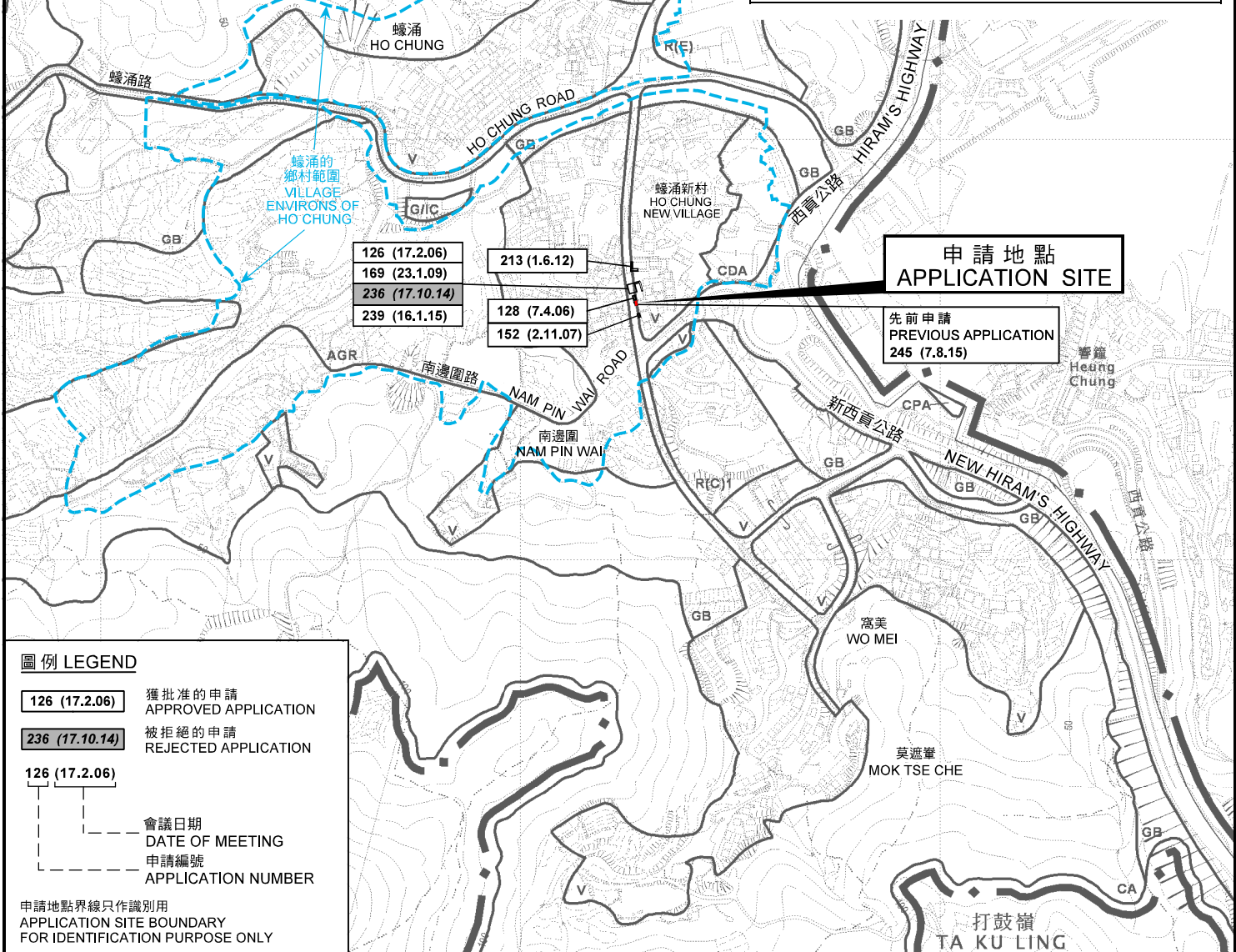
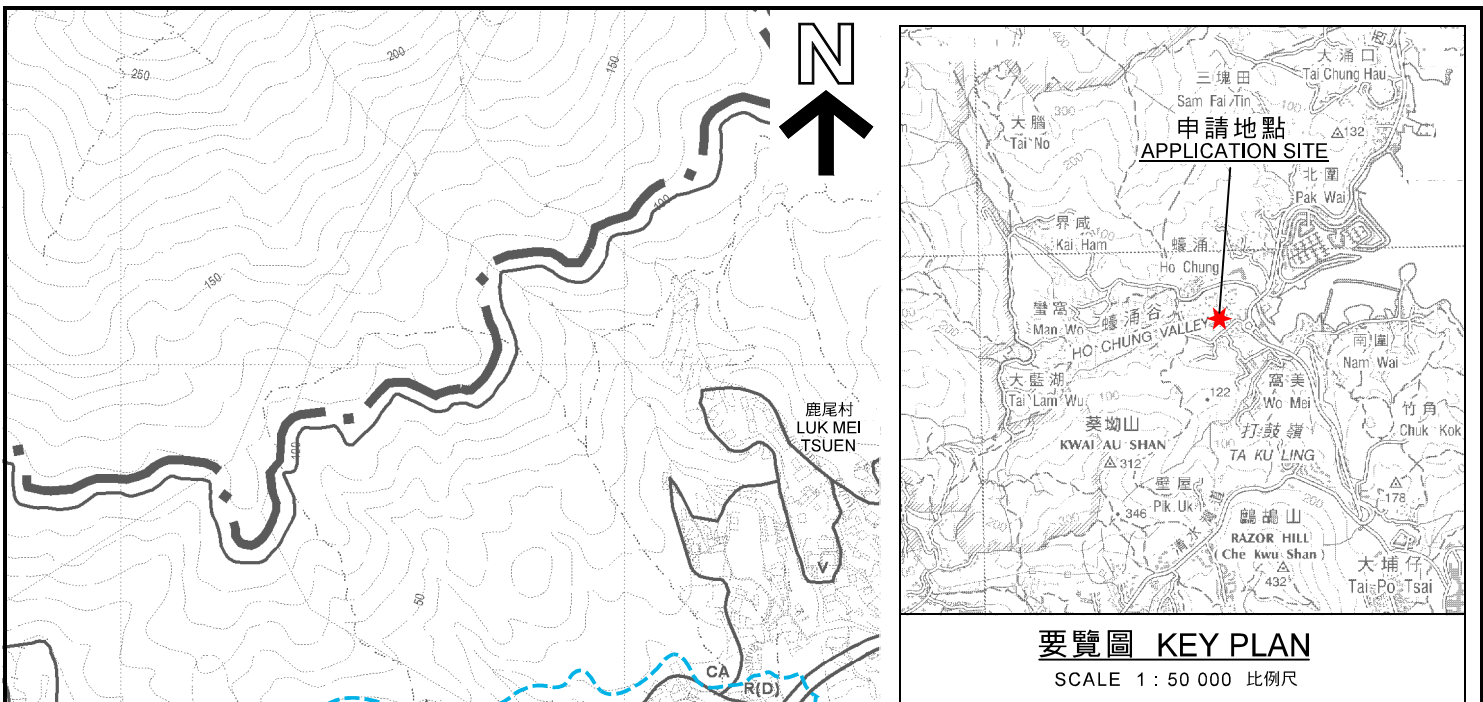
D. D. 244 Lot 2072

**Plan 2
(P 12138)**

(資料來源：由申請人提供的地段索引圖)
(Source : Lot Index Plan supplied by the Applicant)

參考編號
REFERENCE No.
A/SK-HC/298

繪圖
DRAWING
A-1



圖例 LEGEND

126 (17.2.06) 獲批准的申請 APPROVED APPLICATION

236 (17.10.14) 被拒絕的申請 REJECTED APPLICATION

126 (17.2.06) 會議日期 DATE OF MEETING

申請編號 APPLICATION NUMBER

申請地點界線只作識別用 APPLICATION SITE BOUNDARY FOR IDENTIFICATION PURPOSE ONLY

位置圖 LOCATION PLAN

臨時私人花園 (為期3年)
西貢蠔涌新村丈量約份第244約政府土地
TEMPORARY PRIVATE GARDEN FOR A PERIOD OF 3 YEARS
GOVERNMENT LAND IN D.D. 244,
HO CHUNG NEW VILLAGE, SAI KUNG

米 METRES 100 0 100 200 300 METRES
SCALE 1 : 7 500 比例尺

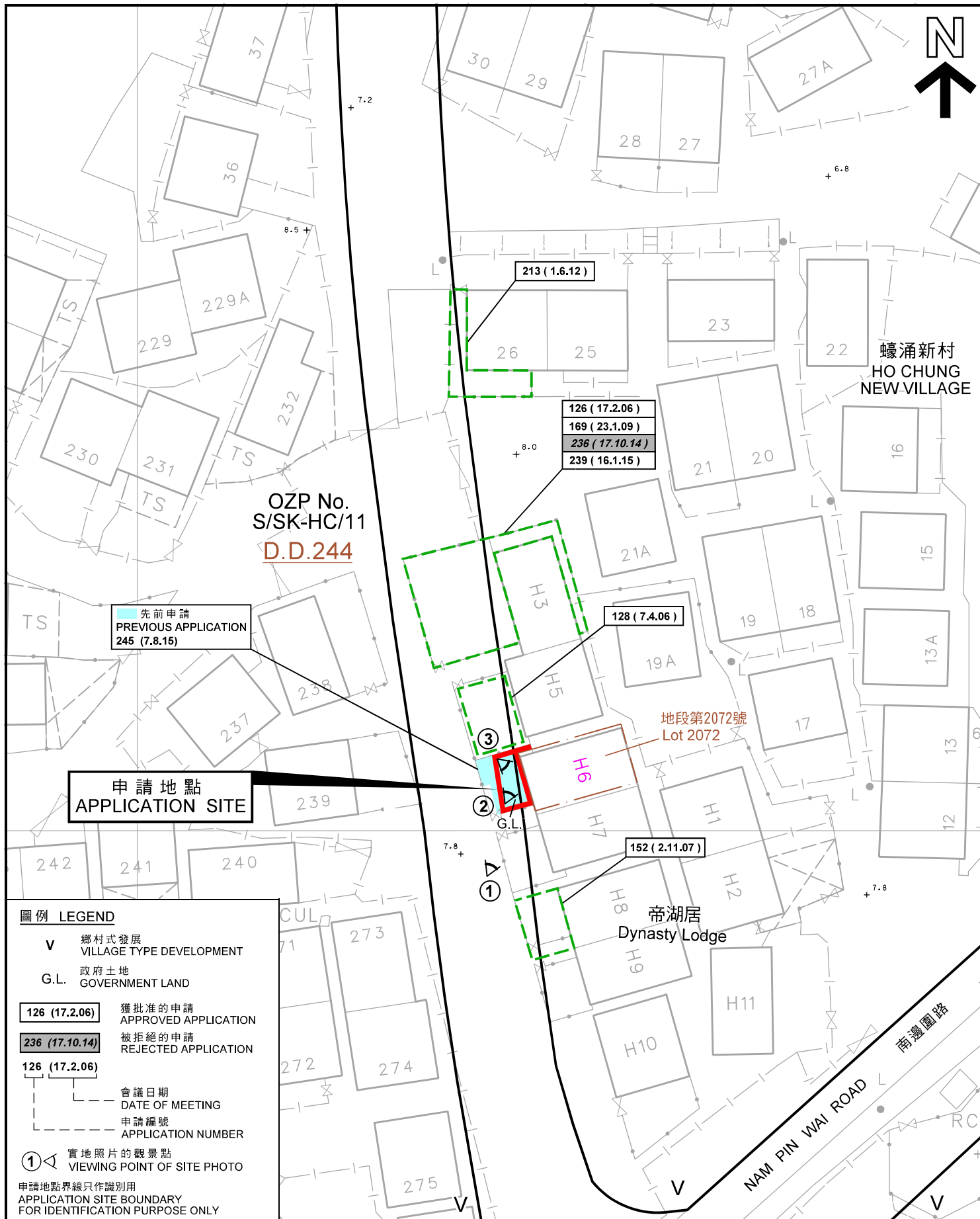
規劃署 PLANNING DEPARTMENT

參考編號 REFERENCE No. A/SK-HC/298

圖 PLAN A-1

本摘要圖於2018年8月7日擬備，所根據的資料為於2014年3月11日核准的分區計劃大綱圖編號S/SK-HC/11

EXTRACT PLAN PREPARED ON 7.8.2018 BASED ON OUTLINE ZONING PLAN No. S/SK-HC/11 APPROVED ON 11.3.2014



平面圖 SITE PLAN

臨時私人花園 (為期3年)
西貢蠔涌新村丈量約份第244約政府土地
TEMPORARY PRIVATE GARDEN FOR A PERIOD OF 3 YEARS
GOVERNMENT LAND IN D.D. 244,
HO CHUNG NEW VILLAGE, SAI KUNG

**規劃署
PLANNING
DEPARTMENT**



參考編號
REFERENCE No.
A/SK-HC/298

圖 PLAN
A-2

SCALE 1 : 500 比例尺

米 10 0 10 20 米
METRES

本摘要圖於2018年8月7日擬備，
所根據的資料為測量圖編號
11-NE-5A
EXTRACT PLAN PREPARED ON 7.8.2018
BASED ON SURVEY SHEET No.
11-NE-5A



申請地點界線只作識別用
APPLICATION SITE BOUNDARY
FOR IDENTIFICATION PURPOSE ONLY

本摘要圖於2018年8月7日擬備，
所根據的資料為地政總署
於2017年5月29日拍得的
航攝照片編號E027535C
EXTRACT PLAN PREPARED ON 7.8.2018
BASED ON AERIAL PHOTO No. E027535C
TAKEN ON 29.5.2017
BY LANDS DEPARTMENT

航攝照片 AERIAL PHOTO

臨時私人花園 (為期3年)
西貢蠔涌新村丈量約份第244約政府土地
TEMPORARY PRIVATE GARDEN FOR A PERIOD OF 3 YEARS
GOVERNMENT LAND IN D.D. 244,
HO CHUNG NEW VILLAGE, SAI KUNG

規劃署
PLANNING
DEPARTMENT



參考編號
REFERENCE No.
A/SK-HC/298

圖 PLAN
A-3

1

屋宇編號 H 6
HOUSE No. H6



2



申請地點界線只作識別用
APPLICATION SITE BOUNDARY FOR IDENTIFICATION PURPOSE ONLY

實地照片 SITE PHOTO

臨時私人花園 (為期3年)
西貢蠔涌新村丈量約份第244約政府土地
TEMPORARY PRIVATE GARDEN FOR A PERIOD OF 3 YEARS
GOVERNMENT LAND IN D.D. 244,
HO CHUNG NEW VILLAGE, SAI KUNG

規劃署
PLANNING
DEPARTMENT



參考編號
REFERENCE No.
A/SK-HC/298

圖 PLAN
A-4a

本圖於2018年8月7日擬備，所根據的資料為攝於2018年7月6日的實地照片
PLAN PREPARED ON 7.8.2018 BASED ON SITE PHOTOS TAKEN ON 6.7.2018

3



申請地點
APPLICATION SITE

申請地點界線只作識別用
APPLICATION SITE BOUNDARY FOR IDENTIFICATION PURPOSE ONLY

本圖於2018年8月7日擬備，所根據的資料為攝於2018年7月6日的實地照片
PLAN PREPARED ON 7.8.2018 BASED ON SITE PHOTO TAKEN ON 6.7.2018

實地照片 SITE PHOTO

臨時私人花園（為期3年）
西貢蠔涌新村丈量約份第2 4 4約政府土地
TEMPORARY PRIVATE GARDEN FOR A PERIOD OF 3 YEARS
GOVERNMENT LAND IN D.D. 244,
HO CHUNG NEW VILLAGE, SAI KUNG

規劃署
PLANNING
DEPARTMENT



參考編號
REFERENCE No.
A/SK-HC/298

圖 PLAN
A-4b