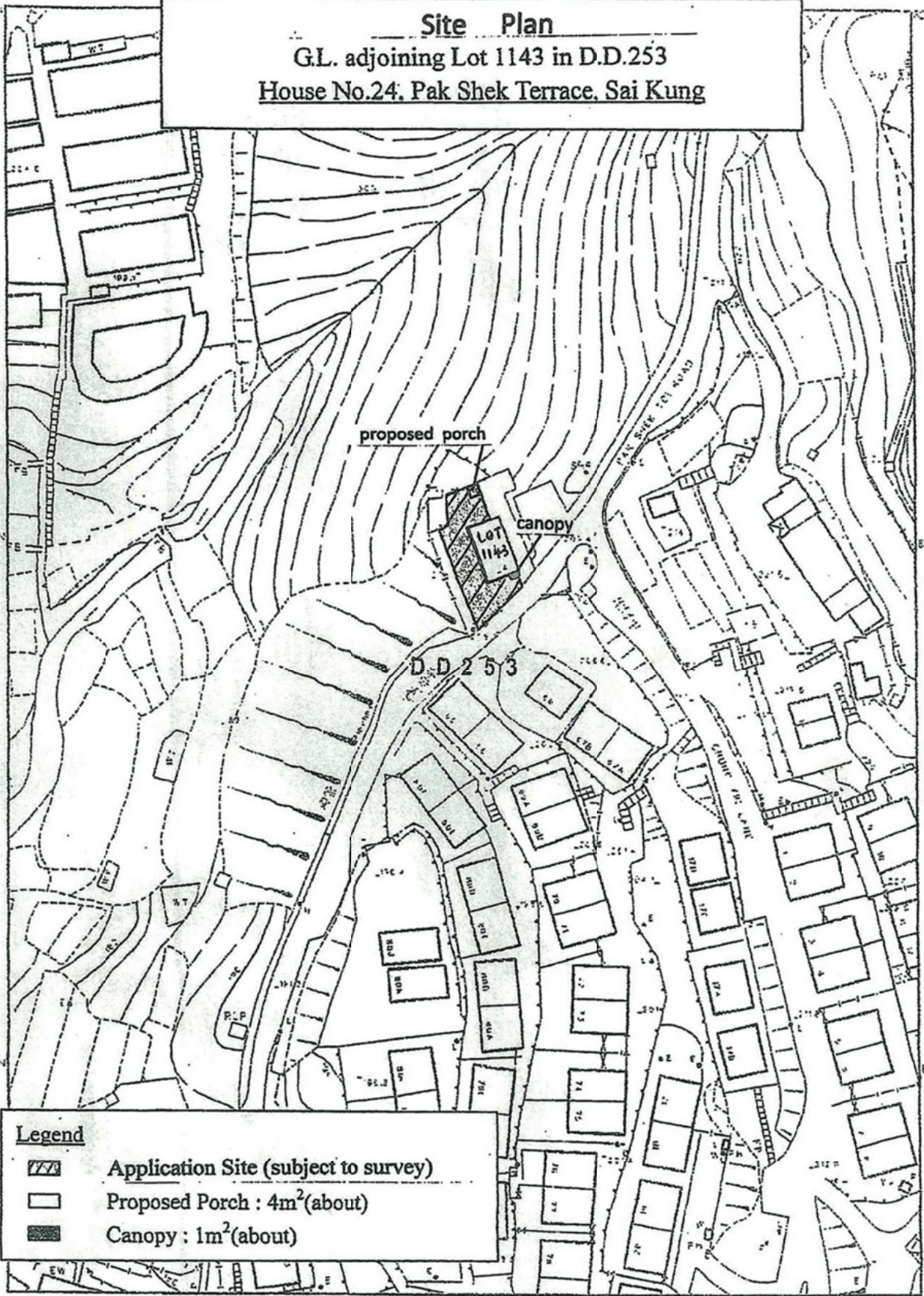





Site Plan
 G.L. adjoining Lot 1143 in D.D.253
 House No.24, Pak Shek Terrace, Sai Kung



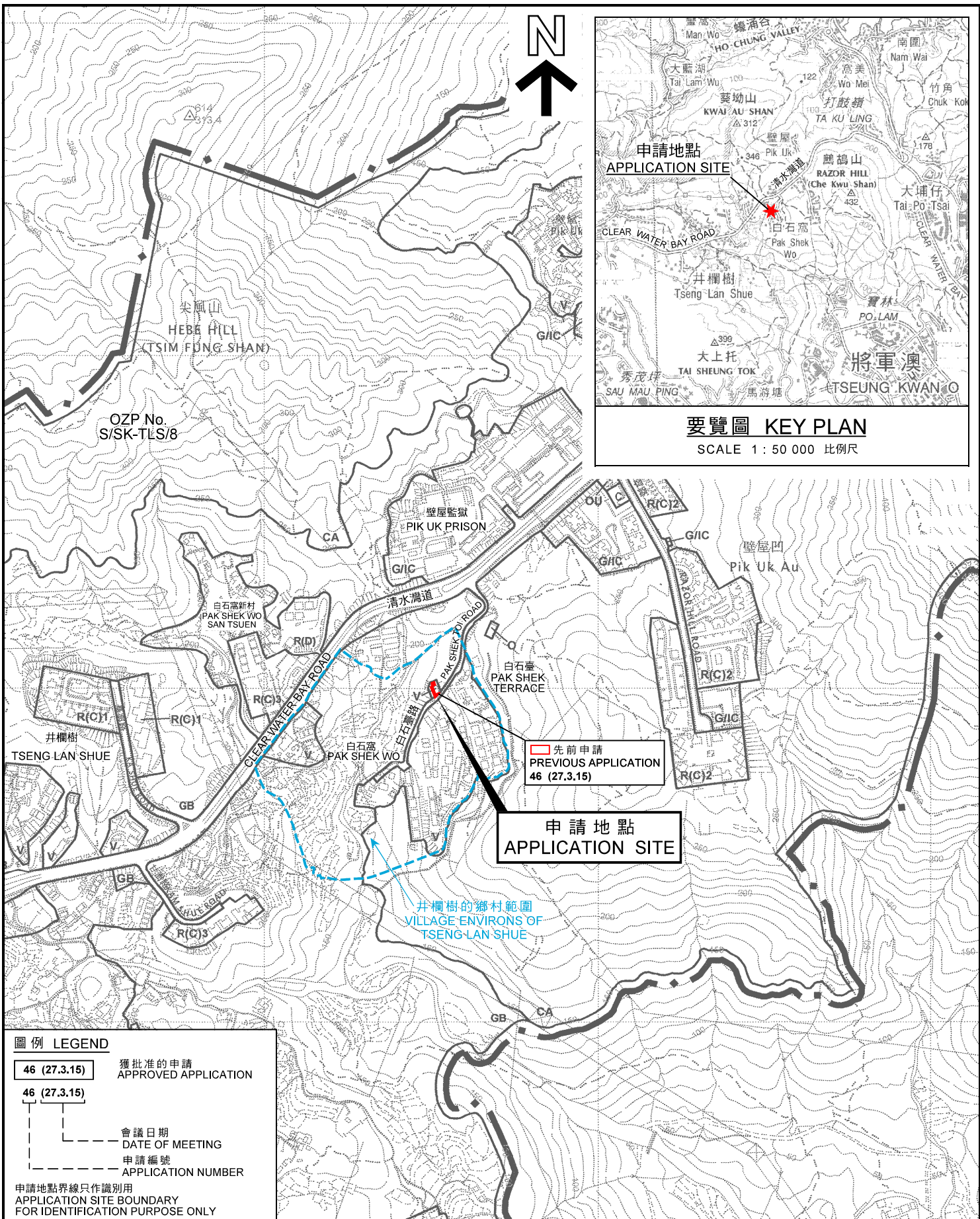
Legend

-  Application Site (subject to survey)
-  Proposed Porch : 4m²(about)
-  Canopy : 1m²(about)

(資料來源 : 由申請人提供的平面圖)
 (Source : Site Plan supplied by the Applicant)

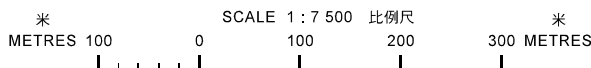
參考編號
 REFERENCE No.
 A/SK-TLS/53

繪圖
 DRAWING
 A-1



位置圖 LOCATION PLAN

臨時屋宇（新界豁免管制屋宇之附屬私人花園）（為期3年）
西貢井欄樹毗連丈量約份第253約地段第1143號的政府土地
TEMPORARY HOUSE (PRIVATE GARDEN ANCILLARY TO
NEW TERRITORIES EXEMPTED HOUSE)
FOR A PERIOD OF 3 YEARS
GOVERNMENT LAND ADJOINING LOT 1143 IN D.D. 253,
TSENG LAN SHUE, SAI KUNG



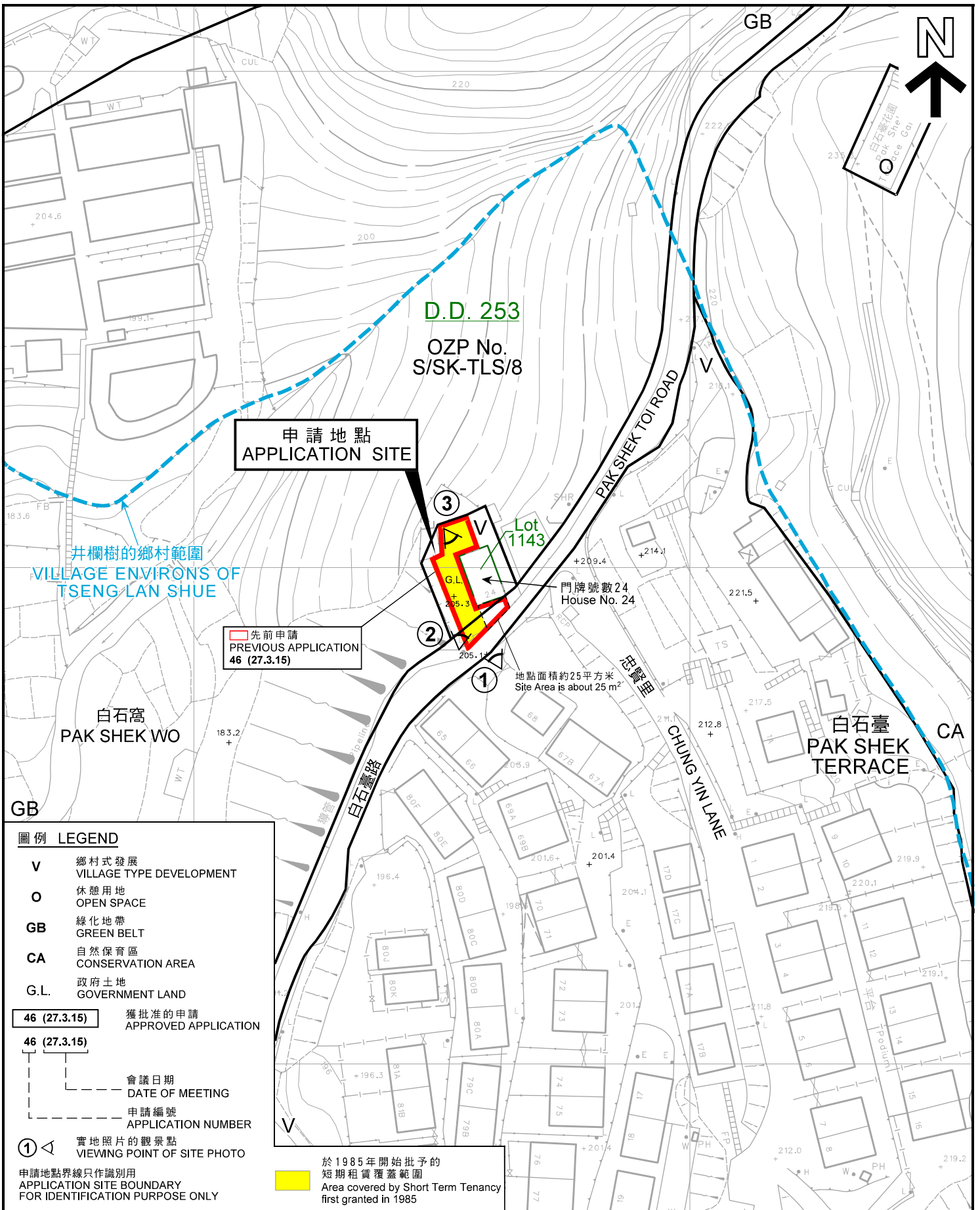
**規劃署
PLANNING
DEPARTMENT**



參考編號
REFERENCE No.
A/SK-TLS/53

圖 **PLAN**
A-1

本摘要圖於2018年4月6日擬備，
所根據的資料為於2006年3月14日
核准的分區計劃大綱圖編號S / SK - TLS / 8
EXTRACT PLAN PREPARED ON 6.4.2018
BASED ON OUTLINE ZONING PLAN
No. S/SK-TLS/8 APPROVED ON 14.3.2006



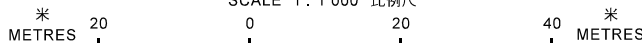
圖例 LEGEND

- V** 鄉村式發展
VILLAGE TYPE DEVELOPMENT
 - O** 休憩用地
OPEN SPACE
 - GB** 綠化地帶
GREEN BELT
 - CA** 自然保育區
CONSERVATION AREA
 - G.L.** 政府土地
GOVERNMENT LAND
- 46 (27.3.15)** 獲批准的申請
APPROVED APPLICATION
- 46 (27.3.15)** 會議日期
DATE OF MEETING
- 申請編號
APPLICATION NUMBER
- ①** 實地照片的觀景點
VIEWING POINT OF SITE PHOTO
- 申請地點界線只作識別用
APPLICATION SITE BOUNDARY
FOR IDENTIFICATION PURPOSE ONLY
- 於1985年開始批予的短期租賃覆蓋範圍
Area covered by Short Term Tenancy first granted in 1985

平面圖 SITE PLAN

臨時屋宇（新界豁免管制屋宇之附屬私人花園）（為期3年）
西貢井欄樹毗連丈量約份第253約地段第1143號的政府土地
TEMPORARY HOUSE (PRIVATE GARDEN ANCILLARY TO
NEW TERRITORIES EXEMPTED HOUSE)
FOR A PERIOD OF 3 YEARS
GOVERNMENT LAND ADJOINING LOT 1143 IN D.D. 253,
TSEUNG LAN SHUE, SAI KUNG

SCALE 1 : 1 000 比例尺



規劃署
**PLANNING
DEPARTMENT**



參考編號
REFERENCE No.
A/SK-TLS/53

圖 **PLAN
A-2**

本摘要圖於2018年4月6日擬備，
所根據的資料為測量圖編號11-NE-9D
EXTRACT PLAN PREPARED ON 6.4.2018
BASED ON SURVEY SHEET No. 11-NE-9D



申請地點
APPLICATION SITE

自石窩
PAK SHEK WO

自石臺
PAK SHEK
TERRACE

申請地點界線只作識別用
APPLICATION SITE BOUNDARY
FOR IDENTIFICATION PURPOSE ONLY

航攝照片 AERIAL PHOTO

臨時屋宇（新界豁免管制屋宇之附屬私人花園）（為期3年）
西貢井欄樹毗連丈量約份第253約地段第1143號的政府土地
TEMPORARY HOUSE (PRIVATE GARDEN ANCILLARY TO
NEW TERRITORIES EXEMPTED HOUSE)
FOR A PERIOD OF 3 YEARS
GOVERNMENT LAND ADJOINING LOT 1143 IN D.D. 253,
TSENG LAN SHUE, SAI KUNG

規劃署
PLANNING
DEPARTMENT



本摘要圖於2018年4月6日擬備，所根據
的資料為地政總署於2017年5月29日拍得
的航攝照片編號E027783C
EXTRACT PLAN PREPARED ON 6.4.2018
BASED ON AERIAL PHOTO No.
E027783C TAKEN ON 29.5.2017
BY LANDS DEPARTMENT

參考編號
REFERENCE No.
A/SK-TLS/53

圖 PLAN
A-3

1



申請地點界線只作識別用
 APPLICATION SITE BOUNDARY FOR IDENTIFICATION PURPOSE ONLY

本圖於2018年4月6日擬備，所根據的資料為攝於2018年3月16日的實地照片
 PLAN PREPARED ON 6.4.2018
 BASED ON SITE PHOTO
 TAKEN ON 16.3.2018

實地照片 SITE PHOTO

臨時屋宇（新界豁免管制屋宇之附屬私人花園）（為期3年）
 西貢井欄樹毗連丈量約份第253約地段第1143號的政府土地
 TEMPORARY HOUSE (PRIVATE GARDEN ANCILLARY TO
 NEW TERRITORIES EXEMPTED HOUSE)
 FOR A PERIOD OF 3 YEARS
 GOVERNMENT LAND ADJOINING LOT 1143 IN D.D. 253,
 TSENG LAN SHUE, SAI KUNG

規劃署
 PLANNING
 DEPARTMENT



參考編號
 REFERENCE No.
 A/SK-TLS/53

圖 PLAN
 A-4a

2



3



申請地點界線只作識別用
APPLICATION SITE BOUNDARY FOR IDENTIFICATION PURPOSE ONLY

本圖於2018年4月6日擬備，所根據的資料為攝於2018年3月16日的實地照片
 PLAN PREPARED ON 6.4.2018
 BASED ON SITE PHOTOS
 TAKEN ON 16.3.2018

實地照片 SITE PHOTO

臨時屋宇（新界豁免管制屋宇之附屬私人花園）（為期3年）
 西貢井欄樹毗連丈量約份第2 5 3約地段第1 1 4 3號的政府土地
 TEMPORARY HOUSE (PRIVATE GARDEN ANCILLARY TO
 NEW TERRITORIES EXEMPTED HOUSE)
 FOR A PERIOD OF 3 YEARS
 GOVERNMENT LAND ADJOINING LOT 1143 IN D.D. 253,
 TSENG LAN SHUE, SAI KUNG

規劃署
**PLANNING
 DEPARTMENT**

參考編號
 REFERENCE No.
A/SK-TLS/53



圖 PLAN
 A-4b