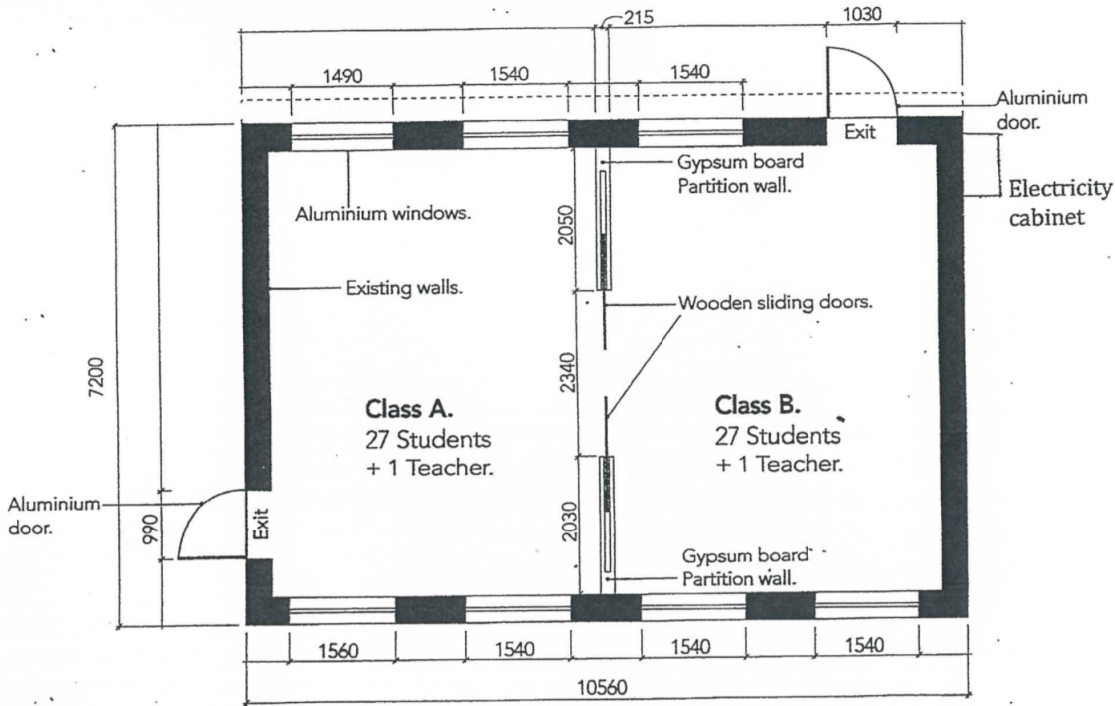


Layout Plan ref: BD 1212/9004/13

Lantau International School



LAYOUT PLAN (scale 1:100)
Measurements in mm

Ms WONG Pui-yeo
for Director of Buildings

28 JUL 2014

RECEIVED ON
19 JUN 2014
BUILDINGS DEPT
(L.C. Unit)



- License Area**
1. A single-storey structure (class rooms)
 2. An electricity cabinet
 3. A toilet

BLOCK PLAN (non-scale)

LANTAU INTERNATIONAL SCHOOL ✓

Address: Cheung Sha Upper Village
DD332L (CX2229), Lantau Island,
New Territories,

Applicant: SERGE BERTHIER
LIS Supervisor

Signature: _____

Date: 17 JUN 2014

Contact Tel: _____



參考編號
REFERENCE No.

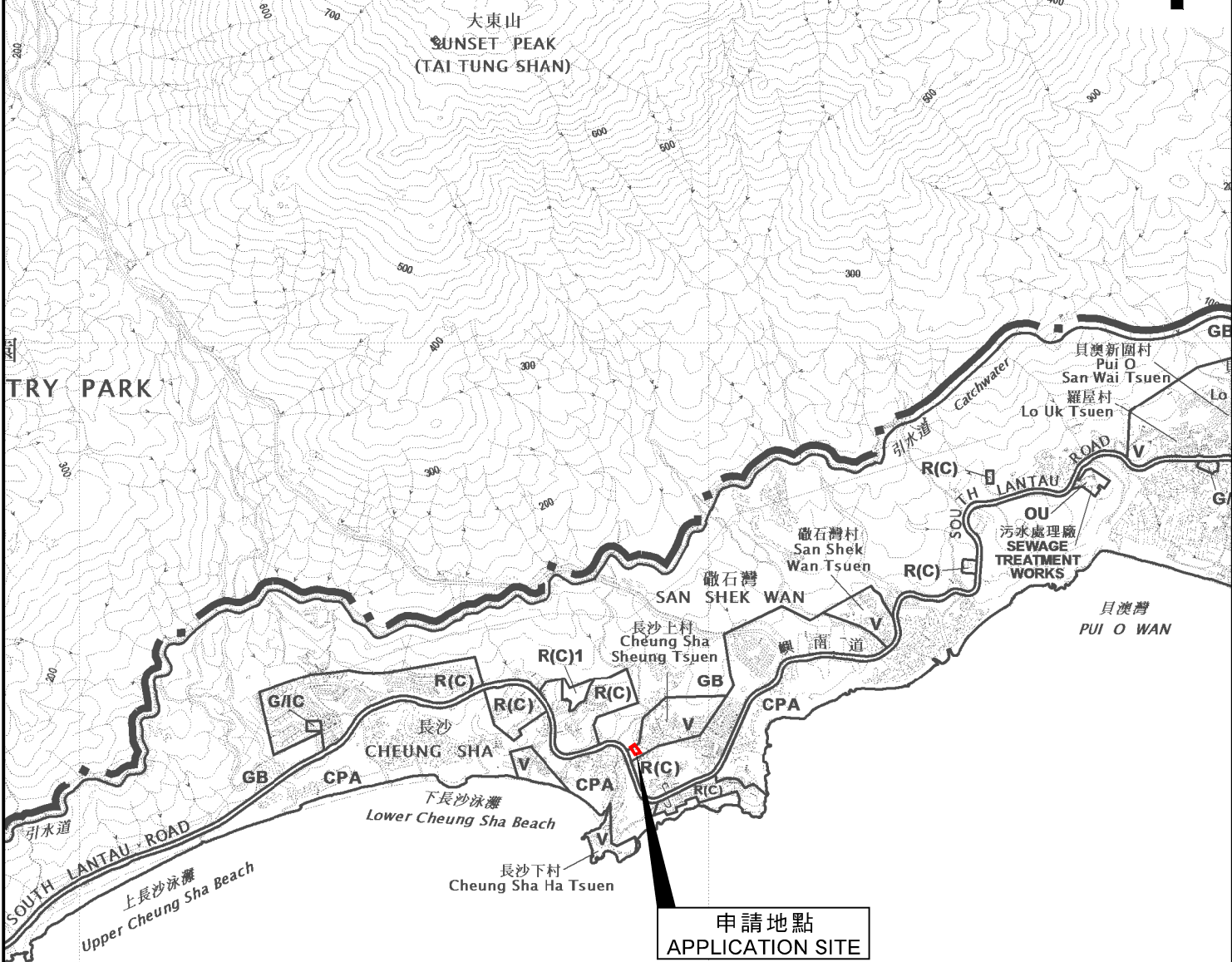
A/SLC/150

繪圖

DRAWING
A - 2

(來源: 申請人於2018年5月14日提交)
(SOURCE: SUBMITTED BY APPLICANT ON 14.5.2018)

大嶼山 LANDTAU ISLAND



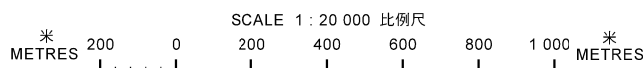
申請地點
APPLICATION SITE

界線只作識別用
BOUNDARY FOR IDENTIFICATION PURPOSE ONLY

本摘要圖於2018年6月8日擬備，
所根據的資料為於2018年1月9日
核准的分區計劃大綱圖編號S/SLC/21
EXTRACT PLAN PREPARED ON 8.6.2018
BASED ON OUTLINE ZONING PLAN No.
S/SLC/21 APPROVED ON 9.1.2018

位置圖 LOCATION PLAN

擬議學校（預備班）
大嶼山長沙上村大嶼山丈量約份第 3 3 2 約政府土地
（前長沙公立學校）
PROPOSED SCHOOL (RECEPTION CLASSES)
GOVERNMENT LAND IN D.D.332L, CHEUNG SHA SHEUNG TSUEN,
LANTAU ISLAND (FORMER CHEUNG SHA SCHOOL)

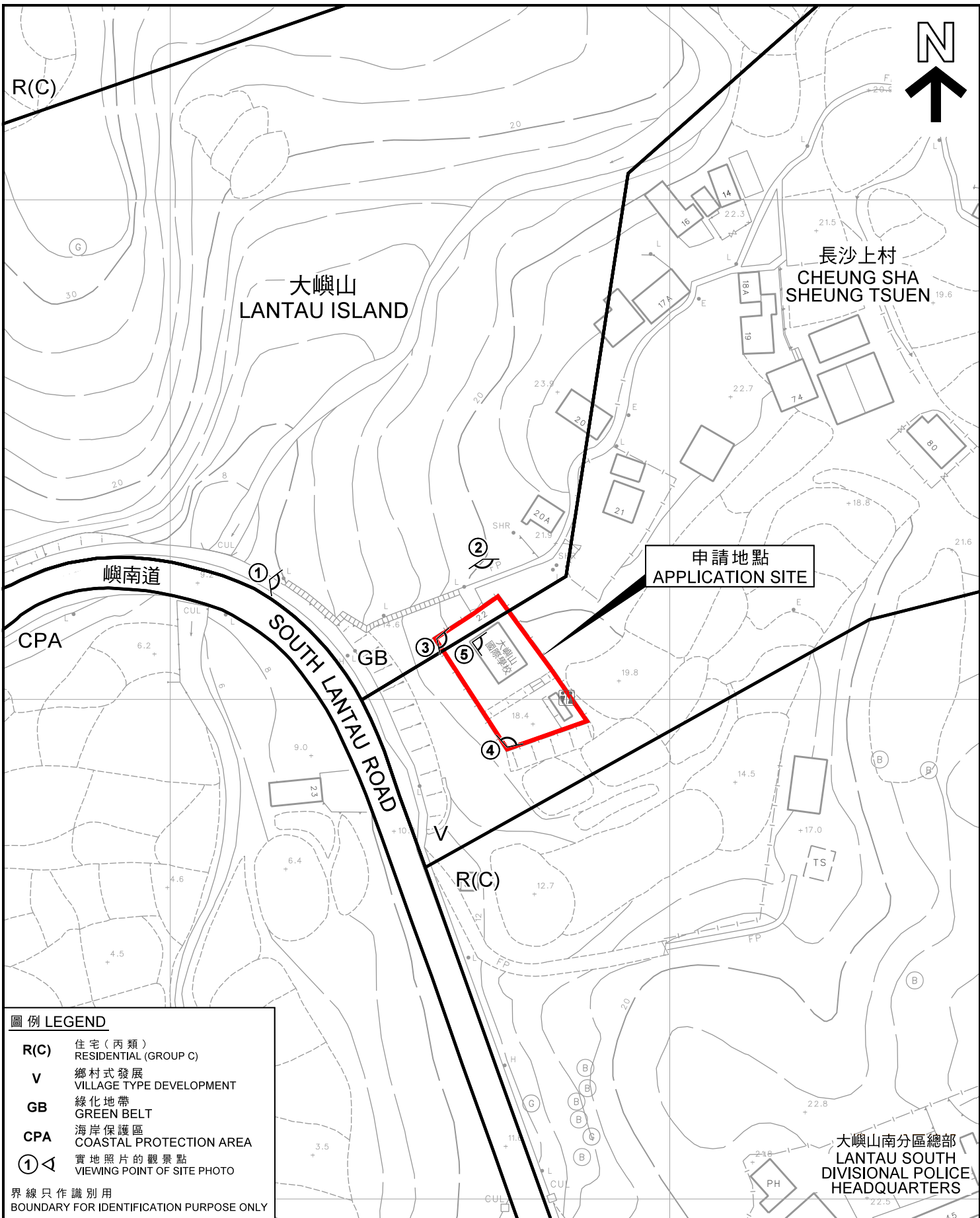


規劃署
PLANNING
DEPARTMENT



參考編號
REFERENCE No.
A/SLC/150

圖 PLAN
A - 1



| 圖例 LEGEND | |
|---|---|
| R(C) | 住宅 (丙類) RESIDENTIAL (GROUP C) |
| V | 鄉村式發展 VILLAGE TYPE DEVELOPMENT |
| GB | 綠化地帶 GREEN BELT |
| CPA | 海岸保護區 COASTAL PROTECTION AREA |
| ① | 實地照片的觀景點 VIEWING POINT OF SITE PHOTO |
| 界線只作識別用 BOUNDARY FOR IDENTIFICATION PURPOSE ONLY | |

本摘要圖於2018年6月8日擬備，
所根據的資料為測量圖編號
13-NE-5C和10A
EXTRACT PLAN PREPARED ON 8.6.2018
BASED ON SURVEY SHEETS No.
13-NE-5C AND 10A

平面圖 SITE PLAN

擬議學校 (預備班)
大嶼山長沙上村大嶼山丈量約份第 3 3 2 約政府土地
(前長沙公立學校)
PROPOSED SCHOOL (RECEPTION CLASSES)
GOVERNMENT LAND IN D.D.332L, CHEUNG SHA SHEUNG TSUEN,
LANTAU ISLAND (FORMER CHEUNG SHA SCHOOL)

SCALE 1 : 1 000 比例尺

米 METRES 20 0 20 40 米 METRES

**規劃署
PLANNING
DEPARTMENT**

| | |
|---|-------------------------------|
| 參考編號 REFERENCE No. A/SLC/150 | 圖 PLAN A - 2 |
|---|-------------------------------|



大嶼山
LANTAU ISLAND

長沙上村
CHEUNG SHA
SHEUNG TSUEN

申請地點
APPLICATION SITE

嶼南道

SOUTH LANTAU ROAD

大嶼山南分區總部
LANTAU SOUTH
DIVISIONAL POLICE
HEADQUARTERS

界線只作識別用
BOUNDARY FOR IDENTIFICATION PURPOSE ONLY

本摘要圖於2018年6月4日擬備，
所根據的資料為地政總署於2017年4月30日
拍得的航攝照片編號E025882C

EXTRACT PLAN PREPARED ON 4.6.2018
BASED ON AERIAL PHOTO No. E025882C
TAKEN ON 30.4.2017
BY LANDS DEPARTMENT

航攝照片 AERIAL PHOTO

擬議學校（預備班）
大嶼山長沙上村大嶼山丈量約份第3 3 2約政府土地
（前長沙公立學校）
PROPOSED SCHOOL (RECEPTION CLASSES)
GOVERNMENT LAND IN D.D.332L, CHEUNG SHA SHEUNG TSUEN,
LANTAU ISLAND (FORMER CHEUNG SHA SCHOOL)

規劃署
PLANNING
DEPARTMENT




參考編號
REFERENCE No.

A/SLC/150

圖 PLAN

A - 3



界線只作識別用
BOUNDARY FOR IDENTIFICATION PURPOSE ONLY

本摘要圖於2018年6月8日擬備，
所根據的資料為攝於
2018年5月25日的實地照片
PLAN PREPARED ON 8.6.2018
BASED ON SITE PHOTOS
TAKEN ON 25.5.2018

實地照片 SITE PHOTOS

擬議學校（預備班）
大嶼山長沙上村大嶼山丈量約份第332約政府土地
（前長沙公立學校）
PROPOSED SCHOOL (RECEPTION CLASSES)
GOVERNMENT LAND IN D.D.332L, CHEUNG SHA SHEUNG TSUEN,
LANTAU ISLAND (FORMER CHEUNG SHA SCHOOL)

規劃署
PLANNING
DEPARTMENT



參考編號
REFERENCE No.
A/SLC/150

圖 PLAN
A - 4



申請地點
APPLICATION SITE



界線只作識別用
BOUNDARY FOR IDENTIFICATION PURPOSE ONLY

本摘要圖於2018年6月19日擬備，
所根據的資料為攝於
2018年5月25日的實地照片
PLAN PREPARED ON 19.6.2018
BASED ON SITE PHOTOS
TAKEN ON 25.5.2018

實地照片 SITE PHOTOS

擬議學校（預備班）
大嶼山長沙上村大嶼山丈量約份第332約政府土地
（前長沙公立學校）
PROPOSED SCHOOL (RECEPTION CLASSES)
GOVERNMENT LAND IN D.D.332L, CHEUNG SHA SHEUNG TSUEN,
LANTAU ISLAND (FORMER CHEUNG SHA SCHOOL)

規劃署
PLANNING
DEPARTMENT



參考編號
REFERENCE No.
A/SLC/150

圖 PLAN
A - 5